CYNGOR SIR Y FFLINT

RHYBUDD O WNEUD (LEACHES LANE, MANCOT) (DIM AROS AR MARCIO CLIRIO CADWCH YSGOL) (DYDD LLUN- DYDD GWENER 8.30 - 9.30AM - 2.30 - 4.PM)

Rhoddir rhybudd drwy hyn bod Cyngor Sir y Fflint yn cynnig gosod arwydd Ysgol Cadwch yn Glir gyda llinellau Igam-ogam ar ochr de ddwyrain Leaches Lane gyferbyn â giât yr ysgol ger eiddo rhif 9 i 17 a bydd yr arwydd yn 26m o hyd.

Rheswm dros y Cynnig: Yn dilyn proses flaenoriaethu gadarn, mae Cyngor Sir y Fflint wedi blaenoriaethu Leaches Lane, Mancot Lane a Hawarden Way, Mancot ar ôl eu hasesu dan gynllun Llwybrau Diogel mewn Cymunedau Llywodraeth Cymru. Yn dilyn cais llwyddiannus i Lywodraeth Cymru, mae Cyngor Sir y Fflint wedi llwyddo i gael cyllid i weithredu mesurau diogelwch sylweddol er mwyn mynd i'r afael â thagfeydd a lleihau symudiadau cerbydau diangen ar hyd y llwybr i'r ysgol. Mae mesurau eraill o'r fath yn cynnwys darpariaethau cerdded a beicio a chyfleusterau croesi uwch.

Er diogelwch yn ystod y Pandemig COVID-19, os ydych yn dymuno gweld copi o'r Hysbysiad hwn, y Gorchmynion a ddaw i rym ar 19 Mehefin 2020, cynlluniau'n dangos y ffyrdd a effeithir arnynt gan y Gorchymyn a datganiad o resymau'r cyngor dros wneud y Gorchmynion, cynghorir eich bod yn eu darllen ar ein gwefan ar www.siryfflint.gov.uk <http://www.siryfflint.gov.uk> > Preswyl >Ffyrdd, Strydoedd a Theithio > Gorchmynion Rheoleiddio Traffig. Fel arall, gallwch wneud cais am gopi o'r dogfennau drwy anfon e-bost at Streetscene@flintshire.gov.uk. Gallwch hefyd eu gweld yn ffenestri Swyddfeydd Chyngor Sir y Fflint, Depo Alltami, Ffordd yr Wyddgrug, Alltami, Sir y Fflint CH7 6LG.

Os ydych chi'n dymuno cwestiynu dilysrwydd y Gorchymyn hwn neu unrhyw ddarpariaeth sydd ynddo ar y sail na chydymffurfiwyd ag unrhyw ofyniad y Ddeddf neu unrhyw offeryn a wnaethpwyd dani o ran y Gorchymyn, fe allwch, o fewn chwe wythnos o ddyddiad y Gorchymyn, wneud cais i'r uchel Lys, i'r pwrpas hwn.

Dyddiedig y 19 Mehefin 2020

Stephen O Jones, Prif Swyddog (Gwasanaethau Stryd a Chludiant), Neuadd y Sir, Yr Wyddgrug, Sir y Fflint. CH7 6NR

GORCHYMYN CYNGOR SIR Y FFLINT

(LEACHES LANE, MANCOT)

(DIM AROS AR MARCIO CLIRIO CADWCH YSGOL)

(DYDD LLUN-DYDD GWENER 8.30 – 9.30AM – 2.30 – 4PM)

(GWAHARDD A CHYFYNGU AR AROS

A LLWYTHO A MANNAU PARCIO)

GORCHYMYN (GORFODI SIFIL A CHYFUNO) (DIWYGIAD RHIF 41) 2020

Stephen O Jones,
Prif Swyddog (Strydwedd a Chludiant),
Neuadd y Sir,
Yr Wyddgrug,
Sir y Fflint,
CH7 6NF.

GORCHYMYN CYNGOR SIR Y FFLINT

(LEACHES LANE, MANCOT)

(DIM AROS AR MARCIO CLIRIO CADWCH YSGOL)

(DYDD LLUN-DYDD GWENER 8.30 – 9.30AM – 2.30 – 4PM)

(GWAHARDD A CHYFYNGU AR AROS

A LLWYTHO A MANNAU PARCIO)

GORCHYMYN (GORFODI SIFIL A CHYFUNO) (DIWYGIAD RHIF 41) 2020

Mae Cyngor Sir y Fflint wrth ddefnyddio'i bwerau dan adrannau 1 (1), 1(2), 2(1), 3, 3(2), 4(1), a 122 a Rhan III a IV o Atodlen 9 o'r Ddeddf Rheoleiddio Traffig Ffyrdd 1984 fel y'i diwygiwyd ("Deddf 1984"), Deddf Rheoli Traffig 2004 ("Deddf 2004") a phob pŵer arall sy'n galluogi ac ar ôl ymgynghori â Phrif Swyddog yr Heddlu yn unol â Rhan III Atodlen 9 Deddf 1984, yn gwneud y Gorchymyn canlynol:-

ADRAN 1 - RHAGARWEINIOL

Enwi a chychwyn

1. Bydd y Gorchymyn yn dod i rym ar 19 Gorffennaf 2020 ac fe'i hadnabyddir fel Gorchymyn Cyngor Sir y Fflint (Leaches Lane, Mancot) (Dim Aros Ar Marcio Clirio Cadwch Ysgol) (Dydd Llun - Dydd Gwener 8.30 - 9.30am - 2.30 - 4pm) (Gorfodi Sifil a Chyfuno) (Diwygiad Rhif 41) 2020.

2. Mewn grym o'r dyddiad a nodir yn Erthygl 1 uchod, bydd Atodlenni Map BB80 a BC80, Rhif Taflen Adolygu: 4 yn disodli Atodlenni Map BB80 a BC80 Rhif Taflen Adolygu: 3, yn y drefn honno, a'r holl atodlenni map eraill gyda'r atodlenni map a'r cynlluniau y cyfeiriwyd atynt yn Atodlen y Gorchymyn hwn yn cael eu hymgorffori yng Ngorchymyn Cyngor Sir y Fflint (Gwaharddiad a Chyfyngiad Aros a Mannau Llwytho a Pharcio) (Gorfodi Sifil a Chyfuno) 2013.

3. Bydd Deddf Dehongli 1978 yn berthnasol ar gyfer dehongli'r Gorchymyn hwn fel y mae'n berthnasol i ddehongli Deddf Seneddol

4. Yn y Gorchymyn hwn, oni nodir fel arall, mae unrhyw gyfeiriad at Erthygl neu Atodlen gyda rhif yn gyfeiriad at yr Erthygl neu'r Atodlen sy'n dwyn y rhif hwnnw ac mae unrhyw gyfeiriad at gynllun yn cyfeirio at gynllun wedi'i ymgorffori yn y gorchymyn hwn.

ATODLEN

Dim Aros Ar Marcio Clirio Cadwch Ysgol

(Dydd Llun-Dydd Gwener 8.30 – 9.30am – 2.30 – 4pm)

MANCOT

Enw'r Ffordd	Atodlen Map	Diwygiad Taflen
Leaches Lane	BB80	4 (sy'n dirymu Taflen Diwygio 3 o orchymyn 2013)
	BC80	4 (sy'n dirymu Taflen Diwygio 3 o orchymyn 2013)

Gosodwyd SÊL GYFFREDIN)
CYNGOR SIR Y FFLINT)
yn y fan hon)
dyddiedig y 16 diwrnod hwn o Mehefin 2020)
ym mhresenoldeb:-)

18588

Y CADEIRYDD Marion Bateman

RHEOLWR Y GWASANAETHAU CYFREITHIOL

AREA CODE: BB80
COD ARDAL: BB80

CYNGOR Sir y Fflint
Flintshire
COUNTY COUNCIL

Sheet Revision No: 4
Rhif Adolgiad Y Ddalen: 4
Sheet active from: 19 June 2020
Dalen yn weithredol o: 19 Mehefin 2020

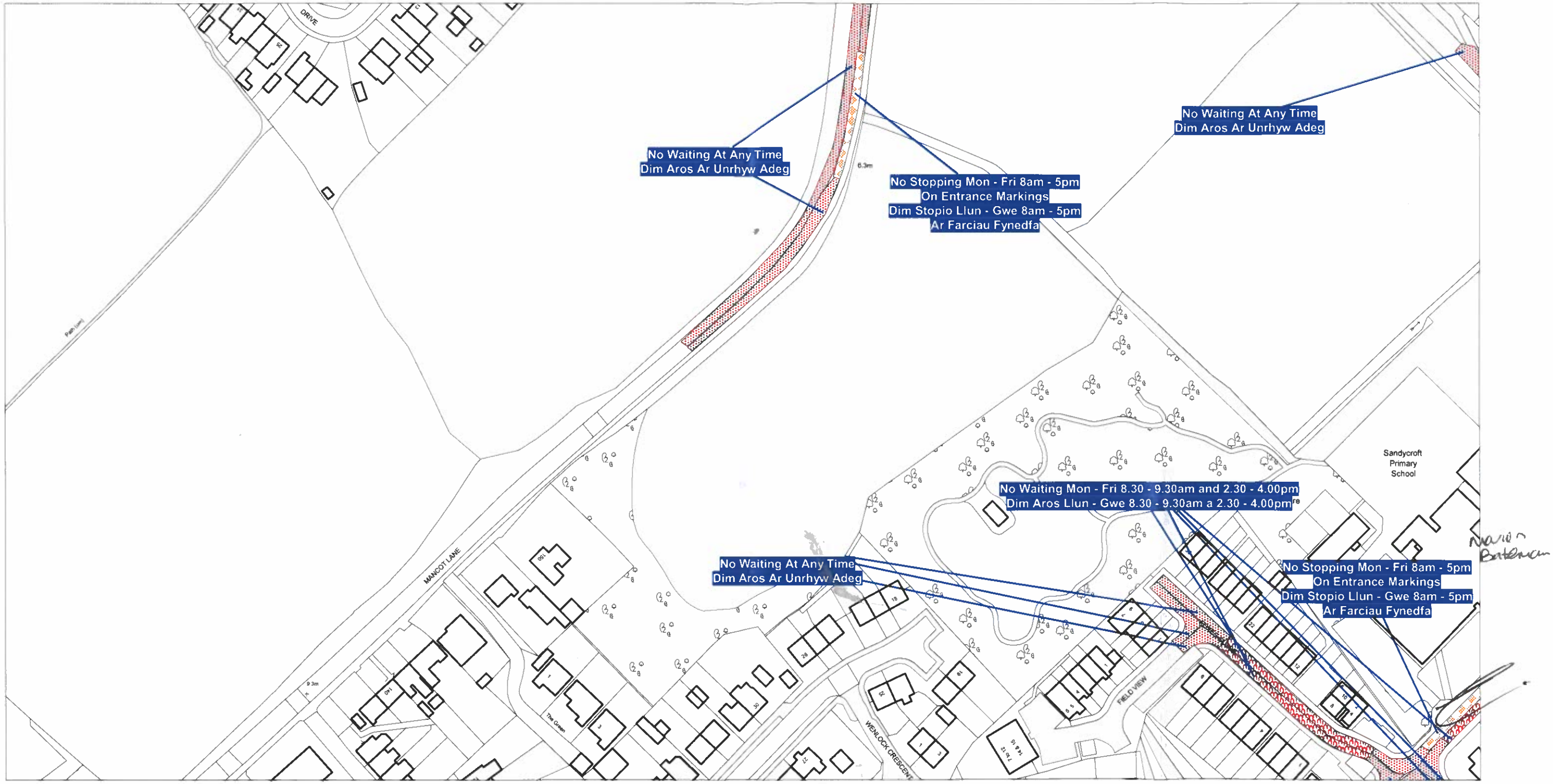

Scale: 1:1250
Graddfa: 1:1250

This map is reproduced from Ordnance Survey material with the permission of Ordnance Survey on behalf of the Controller of Her Majesty's Stationary Office ©Crown Copyright. Unauthorised reproduction infringes Crown Copyright and may lead to prosecution or civil proceedings. Licence No. 100023386

Atgynhyrchir y map hwn o ddeunydd yr Ordnance Survey gyda chaniatad yr Ordnance Survey ar ran Rheolwr Llyfrfa Ei Mawrhydi ©Hawlfraint y Goron. Mae atgynhyrchu heb ganiatad yn torri hawlfraint y Goron a gall hyn arwain at erlyniad neu achos sifil. Rhif trwydded 100023386

The Flintshire County Council
(Prohibition and Restriction of Waiting and Loading and Parking Places)
(Civil Enforcement and Consolidation) (Amendment No 41) Order 2020

Gorchymyn Cyngor Sir Y Fflint
(Gwahardd a Chyfyngu Aros a Llwytho a Mannau Parcio)
(Gorfodi Sifil a Chydgyfnerthu) (Gwelliant 41) 2020

Flintshire County Council
Environment Directorate
County Hall
Mold
CH7 6NF

Cyngor Sir Y Fflint
Cyfarwyddiaeth yr Amgylchedd
Neuadd Y Sir
Yr Wyddgrug
CH7 6NF

AREA CODE: BC80
COD ARDAL: BC80

CYNGOR Sir y Fflint
Flintshire
COUNTY COUNCIL

Sheet Revision No: 4
Rhif Adolgiad Y Ddalen: 4
Sheet active from: 19 June 2020
Dalen yn weithredol o: 19 Mehefin 2020

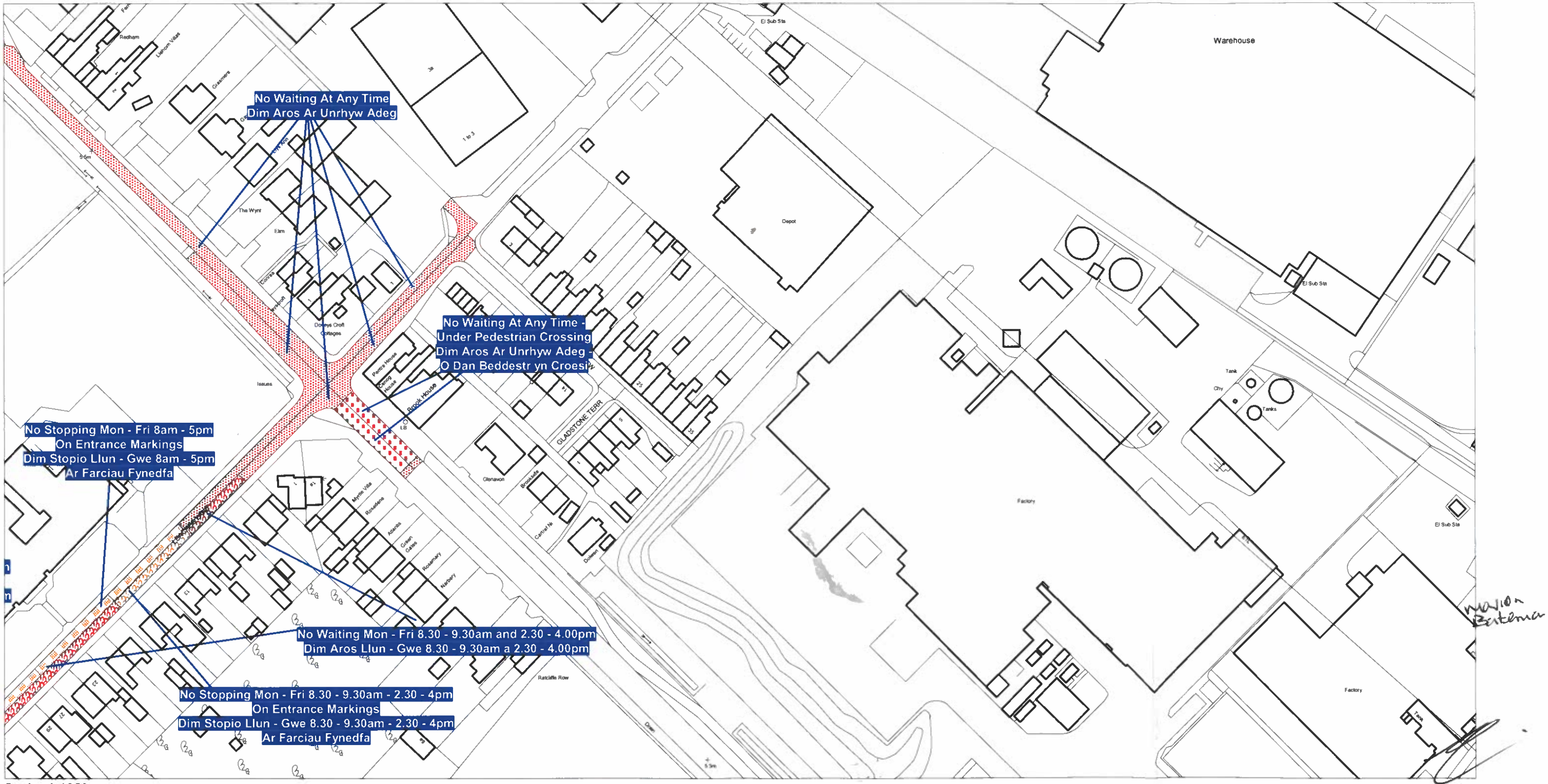

Scale: 1:1250
Graddfa: 1:1250

This map is reproduced from Ordnance Survey material with the permission of Ordnance Survey on behalf of the Controller of Her Majesty's Stationary Office ©Crown Copyright. Unauthorised reproduction infringes Crown Copyright and may lead to prosecution or civil proceedings. Licence No. 100023386

Atgynhyrchir y map hwn o ddeunydd yr Ordnance Survey gyda chaniatad yr Ordnance Survey ar ran Rheolwr Llyfrfa Ei Mawrhydi ©Hawlfraint y Goron. Mae atgynhyrchu heb ganiatad yn torri hawlfraint y Goron a gall hyn arwain at erlyniad neu achos sifil. Rhif trwydded 100023386

The Flintshire County Council
(Prohibition and Restriction of Waiting and Loading and Parking Places)
(Civil Enforcement and Consolidation) (Amendment No 41) Order 2020

Gorchymyn Cyngor Sir Y Fflint
(Gwahardd a Chyfyngu Aros a Llwytho a Mannau Parcio)
(Gorfodi Sifil a Chydgyfnerthu) (Gwelliant 41) 2020

Flintshire County Council
Environment Directorate
County Hall
Mold
CH7 6NF

Cyngor Sir Y Fflint
Cyfarwyddiaeth yr Amgylchedd
Neuadd Y Sir
Yr Wyddgrug
CH7 6NF

N
W E
S

Traffic enforcement cameras

Sandycroft Primary School

Youth Centre

CHESTER ROAD

Doveys Croft Cottages

Issues

5.4m

Cerlog House

Stafford House

PO

LB

20 PARTH ZONE

LEACHES LANE

Proposed School Zig Zags to time limit of 8.30 - 9.30am - 2.30 - 4.00pm

Glenavon

Brookside

Shelter

Atlantis

Green Gates

Rosemary

Narbery

Cartref Ni

McGlen

Ratcliffe Row

Drain

5.3m

FOXES CLOSE

FIELD VIEW

Rhesdai Penarlag

El Sub Sta

EARLE'S CRESCENT

HAWARDEN WAY

LEACHES LANE

KEY

- Proposed Cycle Friendly Sinusoidal Humps.
- Proposed Raised 8m long table with extra School Zig Zags on the oppisite side of the road to 8.30 - 9.30am - 2.30 - 4.00pm.
- Proposed Signals posts
- Proposed Raised 8m Long Table.
- Proposed No Waiting at Any Time Restrictions.
- Proposed Limited Waiting (Times below).
- Llun - Gwe Mon - Fri 8.30 - 9.30 am 2.30 - 4.00 pm
- Existing Waiting Restrictions.
- Proposed 20mph Speed Limit.
- Proposed 20mph ZONE Speed Limit with Gateway Features.
- Existing Bus Stop.
- Proposed Signalized junction with 4 way crossing points.
- Proposed School Zig Zag's Enforcement Cameras.

Example of a Sinusoidal Hump

This map is reproduced from Ordnance Survey material with the permission of Ordnance Survey on behalf of the Controller of Her Majesty's Stationery Office.
© Crown Copyright. Unauthorised reproduction infringes Crown Copyright and may lead to prosecution or civil proceedings.
Licence number 100022386.Flintshire County Council, 2018.

PRELIMINARY	APPROVAL	CONSTRUCTION		
Rev.2	Removal of Zebra and implementation of 4 Way Traffic Lights	NW	AS	10/12/19
Ph/Rev.	Revision Details	Rev.by	Chk.by	Date

CYNGOR Sir y Fflint Flintshire COUNTY COUNCIL

Steve Jones
Chief Officer (Streetscene and Transportation).
Prif Swyddog (Gwasanaethau Strydu Thrafnidiaeth).

Streetscene
County Hall, Mold, CH7 6NF
Neuadd y Sir, Yr Wyddgrug, CH7 6NF

Project:

Safer Routes In the Community 2019/20 Sandycroft School, Leaches Lane, Mancot Lane and Hawarden Way

General Arrangement

(Sheet 1 of 1)

Flintshire County Council - Environment Directorate , County Hal l , Mold CH7 6NF

Contact Name: Robin Nuesaw	Telephone: 01352 701234	
Drawn by: Nick Williams	Fax No: 01352 70	
Checked by: Anthony Standford	Date: Dec 2019	Sheet 1 of 1
Scales at A0: NTS	Drawing No: HT/19/SRIC/001	Phase/Rev: P2

AREA CODE: BB80
COD ARDAL: BB80

CYNGOR Sir y Fflint
Flintshire
COUNTY COUNCIL

Sheet Revision No: 4
Rhif Adolgiad Y Ddalen: 4
Sheet active from: 19 June 2020
Dalen yn weithredol o: 19 Mehefin 2020

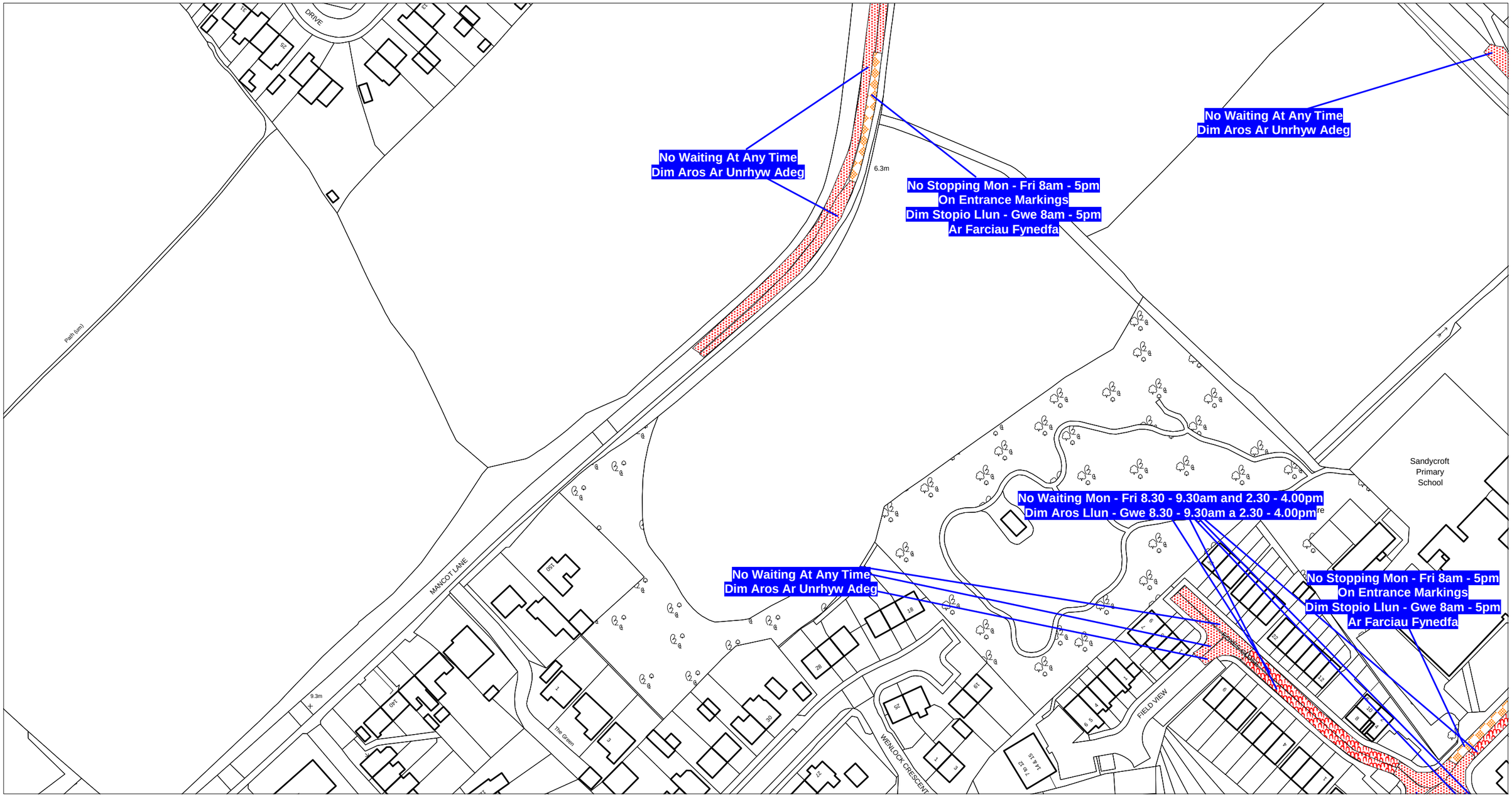

Scale: 1:1250
Graddfa: 1:1250

This map is reproduced from Ordnance Survey material with the permission of Ordnance Survey on behalf of the Controller of Her Majesty's Stationary Office ©Crown Copyright. Unauthorised reproduction infringes Crown Copyright and may lead to prosecution or civil proceedings. Licence No. 100023386

Atgynhyrchir y map hwn o ddeunydd yr Ordnance Survey gyda chaniatad yr Ordnance Survey ar ran Rheolwr Llyfrfa Ei Mawrhydi ©Hawlfraint y Goron. Mae atgynhyrchu heb ganiatad yn torri hawlfraint y Goron a gall hyn arwain at erlyniad neu achos sifil. Rhif trwydded 100023386

The Flintshire County Council
(Prohibition and Restriction of Waiting and Loading and Parking Places)
(Civil Enforcement and Consolidation) (Amendment No 41) Order 2020

Gorchymyn Cyngor Sir Y Fflint
(Gwahardd a Chyfyngu Aros a Llwytho a Mannau Parcio)
(Gorfodi Sifil a Chydgyfnerthu) (Gwelliant 41) 2020

Flintshire County Council
Environment Directorate
County Hall
Mold
CH7 6NF

Cyngor Sir Y Fflint
Cyfarwyddiaeth yr Amgylchedd
Neuadd Y Sir
Yr Wyddgrug
CH7 6NF

AREA CODE: BB80
COD ARDAL: BB80

CYNGOR Sir y Fflint
Flintshire
COUNTY COUNCIL

Sheet Revision No: 3
Rhif Adolgiad Y Ddalen: 3
Sheet active from: 16 March 2020
Dalen yn weithredol o: 16 Mawrth 2020

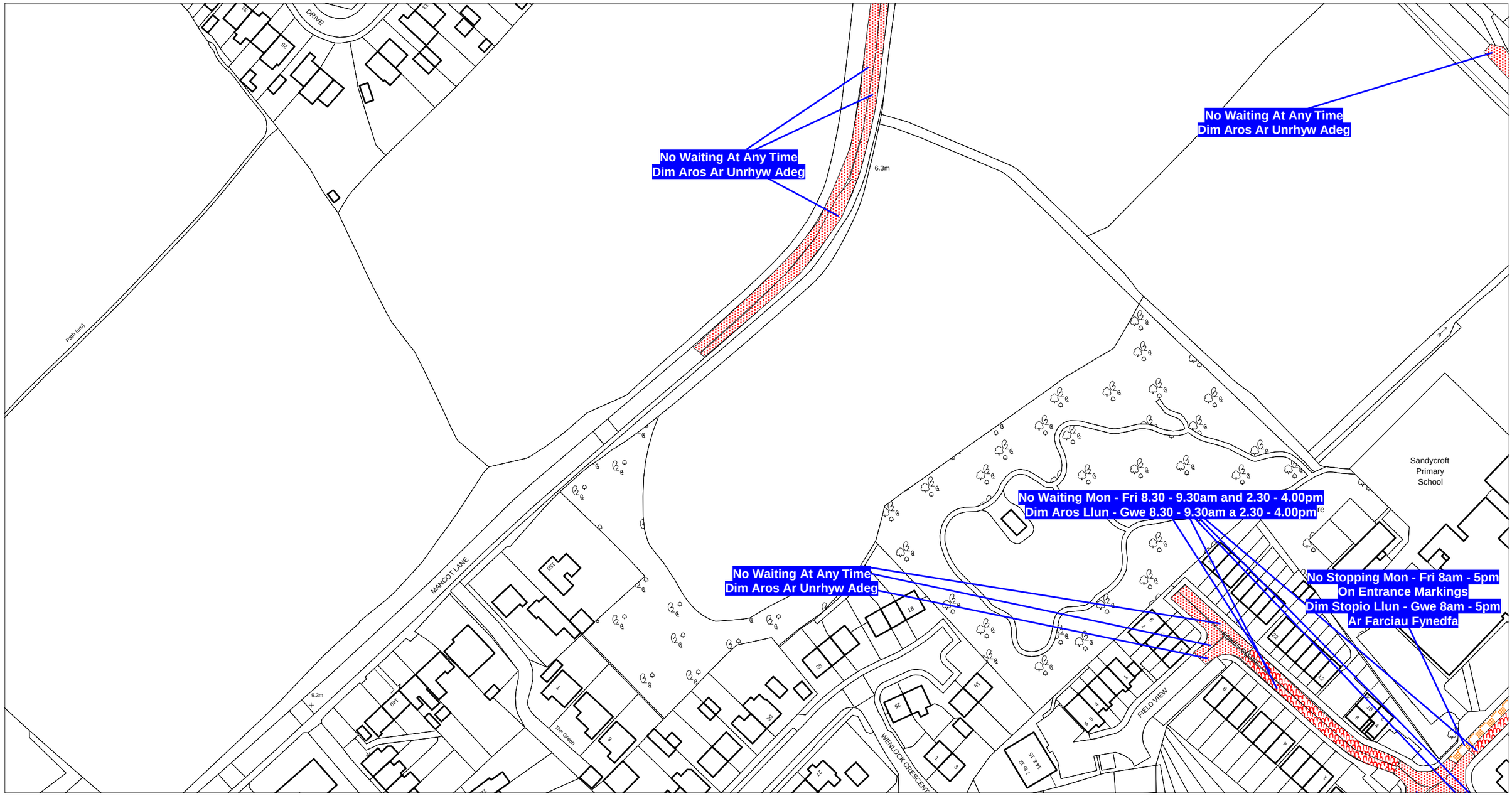

Scale: 1:1250
Graddfa: 1:1250

This map is reproduced from Ordnance Survey material with the permission of Ordnance Survey on behalf of the Controller of Her Majesty's Stationary Office ©Crown Copyright. Unauthorised reproduction infringes Crown Copyright and may lead to prosecution or civil proceedings. Licence No. 100023386

Atgynhyrchir y map hwn o ddeunydd yr Ordnance Survey gyda chaniatad yr Ordnance Survey ar ran Rheolwr Llyfrfa Ei Mawrhydi ©Hawlfraint y Goron. Mae atgynhyrchu heb ganiatad yn torri hawlfraint y Goron a gall hyn arwain at erlyniad neu achos sifil. Rhif trwydded 100023386

The Flintshire County Council
(Prohibition and Restriction of Waiting and Loading and Parking Places)
(Civil Enforcement and Consolidation) (Amendment No 40) Order 2020

Gorchymyn Cyngor Sir Y Fflint
(Gwahardd a Chyfyngu Aros a Llwytho a Mannau Parcio)
(Gorfodi Sifil a Chydgyfnerthu) (Gwelliant 40) 2020

Flintshire County Council
Environment Directorate
County Hall
Mold
CH7 6NF

Cyngor Sir Y Fflint
Cyfarwyddiaeth yr Amgylchedd
Neuadd Y Sir
Yr Wyddgrug
CH7 6NF

AREA CODE: BC80
COD ARDAL: BC80

Sheet Revision No: 4
Rhif Adolgiad Y Ddalen: 4
Sheet active from: 19 June 2020
Dalen yn weithredol o: 19 Mehefin 2020

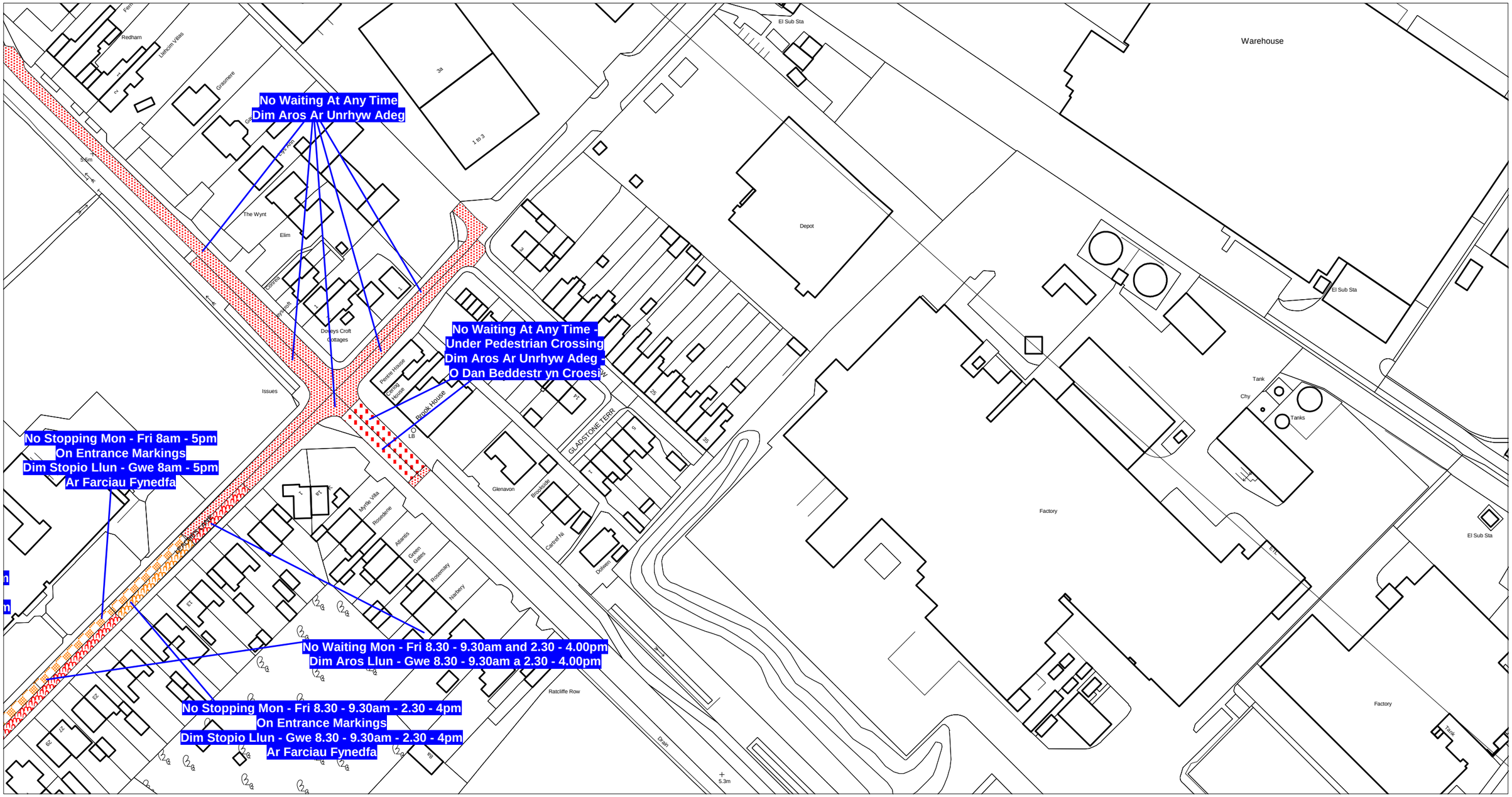

Scale: 1:1250
Graddfa: 1:1250

This map is reproduced from Ordnance Survey material with the permission of Ordnance Survey on behalf of the Controller of Her Majesty's Stationary Office ©Crown Copyright. Unauthorised reproduction infringes Crown Copyright and may lead to prosecution or civil proceedings. Licence No. 100023386

Atgynhyrchir y map hwn o ddeunydd yr Ordnance Survey gyda chaniatad yr Ordnance Survey ar ran Rheolwr Llyfrfa Ei Mawrhydi ©Hawlfraint y Goron. Mae atgynhyrchu heb ganiatad yn torri hawlfraint y Goron a gall hyn arwain at erlyniad neu achos sifil. Rhif trwydded 100023386

The Flintshire County Council
(Prohibition and Restriction of Waiting and Loading and Parking Places)
(Civil Enforcement and Consolidation) (Amendment No 41) Order 2020

Gorchymyn Cyngor Sir Y Fflint
(Gwahardd a Chyfyngu Aros a Llwytho a Mannau Parcio)
(Gorfodi Sifil a Chydgyfnerthu) (Gwelliant 41) 2020

Flintshire County Council
Environment Directorate
County Hall
Mold
CH7 6NF

Cyngor Sir Y Fflint
Cyfarwyddiaeth yr Amgylchedd
Neuadd Y Sir
Yr Wyddgrug
CH7 6NF

AREA CODE: BC80
COD ARDAL: BC80

CYNGOR Sir y Fflint
Flintshire
COUNTY COUNCIL

Sheet Revision No: 3
Rhif Adolgiad Y Ddalen: 3
Sheet active from: 16 March 2020
Dalen yn weithredol o: 16 Mawrth 2020

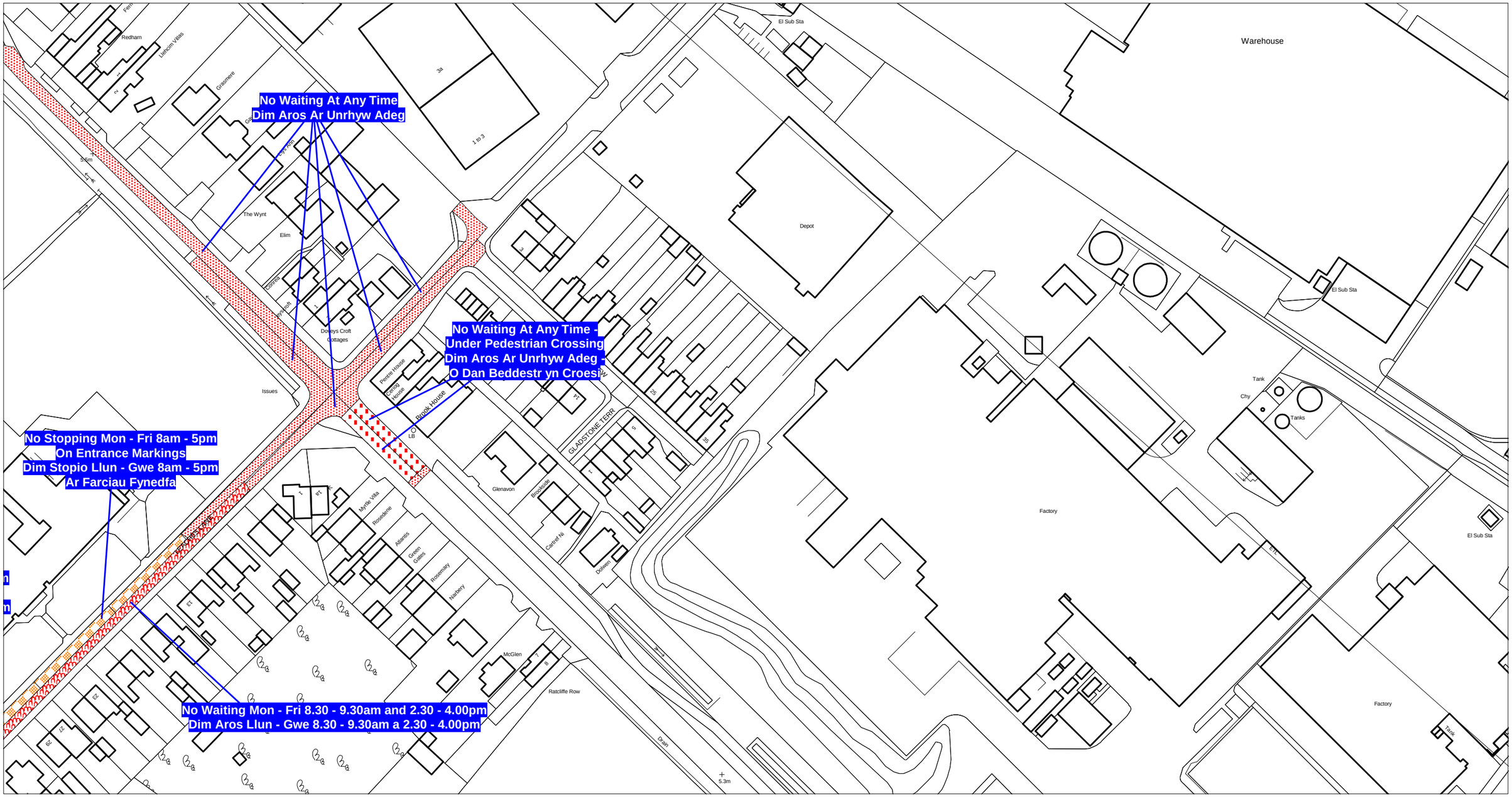

Scale: 1:1250
Graddfa: 1:1250

This map is reproduced from Ordnance Survey material with the permission of Ordnance Survey on behalf of the Controller of Her Majesty's Stationary Office ©Crown Copyright. Unauthorised reproduction infringes Crown Copyright and may lead to prosecution or civil proceedings. Licence No. 100023386

Atgynhyrchir y map hwn o ddeunydd yr Ordnance Survey gyda chaniatad yr Ordnance Survey ar ran Rheolwr Llyfrfa Ei Mawrhydi ©Hawlfraint y Goron. Mae atgynhyrchu heb ganiatad yn torri hawlfraint y Goron a gall hyn arwain at erlyniad neu achos sifil. Rhif trwydded 100023386

The Flintshire County Council
(Prohibition and Restriction of Waiting and Loading and Parking Places)
(Civil Enforcement and Consolidation) (Amendment No 40) Order 2020

Gorchymyn Cyngor Sir Y Fflint
(Gwahardd a Chyfyngu Aros a Llwytho a Mannau Parcio)
(Gorfodi Sifil a Chydgyfnerthu) (Gwelliant 40) 2020

Flintshire County Council
Environment Directorate
County Hall
Mold
CH7 6NF

Cyngor Sir Y Fflint
Cyfarwyddiaeth yr Amgylchedd
Neuadd Y Sir
Yr Wyddgrug
CH7 6NF