Cynllun Datblygu Lleol Sir y Fflint 2015 - 2030

Strategaeth a Ffafrir
Dogfen Ymgynghori
Papur Cefndir

Ystyriaeth o Safleoedd Ymgeisiol yn erbyn y Strategaeth a Ffafrir

Gwahoddiad am Safleoedd Amgen

Tachwedd 2017

CYNGOR Sir y Fflint Flintshire COUNTY COUNCIL

Cyflwyniad

Bydd y Cynllun Datblygu Lleol (CDLl) yn cynnwys polisïau cynllunio i arwain dyraniadau datblygu a defnydd tir i ddiwallu anghenion datblygu Sir y Fflint hyd at 2030. Yn ogystal, mae'n amlinellu'r fframwaith bolisi ar gyfer gwneud penderfyniadau ar geisiadau cynllunio.

Mae'r Papur Cefndir hwn wedi ei gyhoeddi ynghyd â dogfen y Strategaeth a Ffafrir er mwyn nodi a yw pob Safle Ymgeisiol yn cydymffurfio'n gyffredinol â'r dull strategol tuag at leoli twf yn y dyfodol fel yr amlinellir yn Strategaeth a Ffafrir y CDLl. Mae hefyd yn rhoi cyfle i grwpiau, sefydliadau ac unigolion sydd â diddordeb i wneud sylwadau ar y Safleoedd Ymgeisiol hynny a gyflwynwyd ar gyfer eu datblygu. Yn ddiweddarach yn y ddogfen, rhoddir arweiniad ar sut i wneud sylwadau am safleoedd yn ogystal ag awgrym o'r math o sylwadau mae'r Cyngor yn gofyn amdanynt.

Mae'r ddogfen hefyd yn tynnu sylw at y cyfle i gynnig safleoedd newydd neu 'eraill' ar gyfer eu datblygu. Bydd y safleoedd hyn yn cael eu hystyried ynghyd â Safleoedd Ymgeisiol presennol wrth lunio'r Cynllun Adneuo Drafft. Rhoddir arweiniad o ran sut i gyflwyno safle arall i'w ystyried yn ystod y broses barhaus o baratoi'r CDLl.

Cefndir

Fel rhan o baratoi'r CDLl gwahoddodd y Cyngor dirfeddianwyr, datblygwyr, sefydliadau a'r cyhoedd (yn ystod yr Alwad am Safleoedd Ymgeisiol) i gyflwyno safleoedd i'w hystyried ar gyfer eu cynnwys yn y Cynllun. Parhaodd cyfnod tri mis o gyflwyno safleoedd o 28 Chwefror 2014 tan 30 Mai 2014.

Mae hyn yn cynorthwyo wrth gasglu'r dystiolaeth allweddol hon, cynhyrchodd y Cyngor Nodyn Cyfarwyddyd i egluro'r broses o gyflwyno Safleoedd Ymgeisiol ynghyd â ffurflen gyflwyno i'w llenwi ar gyfer pob safle. Cafwyd 734 o gyflwyniadau ar gyfer ystod o ddefnyddiau gan gynnwys defnyddiau preswyl, cyflogaeth a hamdden yn ogystal â diogelwch rhag datblygiad. Fodd bynnag, roedd mwyafrif (578 neu 79%) o'r safleoedd yn ceisio datblygiad tai ac/neu ddefnydd cymysg.

O'r dechrau, nodwyd yn glir nad yw cyflwyno safle a'i gynnwys ar y gofrestr yn cynrychioli ymrwymiad ar ran y Cyngor i gynnwys y safle yn y CDU Adneuo. Yn ogystal, byddai angen i safleoedd fod yn destun asesiad clir ac agored fel yr amlinellwyd ym Mhapur Cefndir y Fethodoleg ar gyfer Asesu Safleoedd Ymgeisiol a gyhoeddwyd ym mis Mai 2015, ar ôl bod yn destun ymarfer ymgynghori cyhoeddus ei hun.

Mae'n debyg, fodd bynnag, y bydd rhai safleoedd sydd wedi eu cynnwys ar y gofrestr yn cael eu rhoi ger bron fel dyraniad ar gam nesaf y cynllun h.y. y Cynllun Adneuo. Yn y pendraw bydd y penderfyniad i gynnwys safle yn y CDLl ai peidio yn cael ei wneud gan Arolygydd Cynllunio annibynnol yn dilyn Archwiliad Cyhoeddus o'r Cynllun.

Methodoleg Asesu Safleoedd

Mae'r Cyngor yn cynnig proses pedwar cam fel methodoleg ar gyfer asesu Safleoedd Ymgeisiol y gellir eu crynhoi fel a ganlyn:

- Hidlo safleoedd yn gychwynnol yn ôl maint a defnydd tir arfaethedig;
- Arfarniad manwl o safleoedd a gafodd eu hidlo.
- Asesiad yn erbyn Strategaeth a Ffafrir y cynllun o ran lefel a dosbarthiad twf; a
- Asesiad o safleoedd yn erbyn astudiaethau eraill fel yr Asesiad Marchnad Dai Leol ynghyd â'r Arfarniad Cynaliadwyedd.

Dylid nodi nad yw'r safleoedd hyn yn llwyr annibynnol o'i gilydd ond yn hytrach mae'r broses yn un ailadroddol barhaus wrth i'r gwaith o baratoi'r cynllun fynd yn ei flaen.

O'r safleoedd ar y Gofrestr o Safleoedd Ymgeisiol, mae safleoedd bach wedi eu hidlo allan ar y sail eu bod yn llai na 0.3ha o ran arwynebedd ac yn gallu darparu ar gyfer 9 neu lai o unedau preswyl. Mae'r penderfyniad i beidio â dyrannu safleoedd mor fach yn sicrhau cysondeb gyda'r diffiniad o safleoedd 'bach' a mawr ym mhroses y Gydastudiaeth Argaeledd Tir ar gyfer Tai. Gan ddibynnu ar leoliad safleoedd bach, gellir ymdrin â nhw mewn dwy ffordd:

- Gall y safleoedd bach hynny mewn aneddiadau gael eu hystyried yn safleoedd 'ar hap' drwy reoli datblygu (proses cais cynllunio) gan ystyried fframwaith bolisi'r cynllun;
- Gellir ystyried y safleoedd bach hynny sy'n gyfagos neu yn agos at derfynau anheddiad presennol yn y CDU drwy adolygiad ffin anheddiad fel rhan o lunio'r Cynllun Adneuo Drafft.

Er na fydd y safleoedd bach hyn yn cael eu dwyn ymlaen fel dyraniadau posibl bydd eu manylion yn cael eu cynnwys ar y gofrestr Safleoedd Ymgeisiol. Ymhellach, bydd ffiniau'r anheddiad yn cael eu hadolygu i benderfynu a ydynt yn dal yn briodol yn sgil y Strategaeth a Ffafrir, neu a yw mân ddiwygiadau yn briodol.

Ar gam dau mae asesiad cynllunio manwl yn cael ei gynnal ar y safleoedd mawr (safleoedd 0.3ha a mwy sy'n gallu darparu ar gyfer 10 neu ragor o unedau preswyl) fel sydd wedi eu cynnwys yn Atodiad C y Fethodoleg Asesu Safleoedd Ymgeisiol a gymeradwywyd.

Asesiad o Safleoedd yn Erbyn y Strategaeth a Ffafrir

Gan fod y Cyngor bellach yn ymgynghori ar ei Strategaeth a Ffafrir, mae angen ac mae'n briodol i ddarparu trosolwg ar ffurf awgrym cyffredinol o ran potensial y Safle Ymgeisiol i fod yn unol â strategaeth y cynllun.

Wrth ddarparu Strategaeth a Ffafrir y CDLl, bydd yn ofynnol i rai ond nid o reidrwydd pob un o aneddiadau Sir y Fflint ddarparu ar gyfer twf. Yn unol â chanllawiau cynllunio cenedlaethol, dylid cyfeirio datblygiadau at y lleoliadau mwyaf priodol a chynaliadwy. I gyflawni hyn, mae'r Strategaeth a Ffafrir yn amlinellu yn gyffredinol ble y dylid cyfeirio twf a gynlluniwyd yn y dyfodol.

Mae'r Strategaeth a Ffafrir yn ceisio gwneud darpariaeth ar gyfer 7,645 o gartrefi i ddiwallu gofyniad am 6,950 o gartrefi. Mae hefyd yn gwneud darpariaeth ar gyfer tua 8,000 -10,000 o swyddi, gan ddarparu tua 223 ha o dir cyflogaeth. Mae'r Strategaeth a Ffafrir yn ceisio canolbwyntio datblygu yn y tair haen uchaf o'r hierarchaidd aneddiadau (Prif Ganolfannau Gwasanaeth, Canolfannau Gwasanaeth Lleol a Phentrefi Cynaliadwy) a darparu tai sensitif wedi eu cymell gan anghenion mewn Pentrefi a Ddiffiniwyd a Phentrefi heb eu Diffinio, fel yr amlinellir ym mholisi STR2.

Wrth asesu a yw safle yn cydweddu gyda'r strategaeth, rhaid rhoi ystyriaeth i'r egwyddorion arweiniol a ganlyn:

- Ar ba haen o'r hierarchaeth aneddiadau y mae'r anheddiad / safle yn ymddangos ac a yw hyn yn caniatáu darpariaeth ar gyfer twf?
- A yw'r safle wedi ei leoli o fewn neu'n gyfagos ar ffin anheddiad presennol?
- A yw'r safle yn estyniad posibl i anheddiad presennol neu a fyddai'r datblygiad wedi ei wahanu oddi wrth yr anheddiad?
- A oes cyfyngiadau allweddol yn effeithio ar y safle?
- A oes caniatâd cynllunio ar y safle ar hyn o bryd neu a yw wedi cael ei adeiladu?

Penderfynwyd ar y Strategaeth a Ffafrir yn dilyn ymarferion ymgysylltu ac ymgynghori helaeth. Mae pob un o'r rheini a oedd yn ymwneud â'r CDLl, boed yn ddatblygwyr, grwpiau buddiant ac unigolion sydd wedi cyflwyno safleoedd ymgeisiol wedi cael cyfle i ddweud eu dweud yn ystod ymgynghoriad Negeseuon Allweddol y CDLl a'r ymgynghoriad Dewisiadau Strategol.

Darparu'r Strategaeth a Ffafrir yw pwrpas allweddol y CDLl ac mae angen i'r Cyngor fod yn hyderus fod posibilrwydd realistig y caiff unrhyw safle a neilltuwyd ei ddatblygu at y pwrpas y'i bwriadwyd o fewn cyfnod y cynllun hyd at 2030. Wedi i'r Strategaeth a Ffafrir fod yn destun ymarferiad ymgynghori ffurfiol, bydd y Cyngor yn penderfynu'n derfynol ar swm a dosbarthiad unrhyw dwf. Unwaith y bydd hyn wedi ei bennu, bydd modd nodi sawl safle sydd eu hangen. Os bydd mwy o safleoedd ymgeisiol nac sydd angen, dim ond y safleoedd hynny na fyddai'n tanseilio'r Strategaeth a Ffafrir ac yn perfformio orau yn dilyn yr asesiad cynllunio a thechnegol fydd yn cael eu dyrannu yn y Cynllun Adneuo.

Sut i ddefnyddio'r Papur Cefndir hwn

Mae'r Gofrestr Safleoedd Ymgeisiol ar gael ar wefan y Cyngor. Yn ogystal, mae hefyd map o'r Sir gyfan yn dangos lleoliad yr holl Safleoedd Ymgeisiol. Er mwyn ei gwneud yn haws cyfeirio atynt, mae'r Safleoedd Ymgeisiol wedi eu grwpio mewn perthynas ag anheddiadau unigol sydd wedi eu rhestru yn nhrefn y wyddor. Ar gyfer holl aneddiadau'r Sir (o Afonwen drwodd i Ysceifiog), mae gan bob Safle Ymgeisiol a gyflwynwyd atodlen unigol yn cynnwys gwybodaeth allweddol am y safle a chynllun yn dangos ffin y Safle. Mae'r Gofrestr Safleoedd Ymgeisiol hefyd ar gael mewn copi caled ar gyfer ei harchwilio yn swyddfeydd y Cyngor yn y Fflint a'r Wyddgrug, mewn Canolfannau Cyswllt a llyfrgelloedd.

Mae'r Papur Cefndir yn cynnwys atodlen yn amlinellu asesiad eang y Cyngor o Safleoedd Ymgeisiol yn erbyn y Strategaeth a Ffafrir. Darperir hyn drwy sylwebaeth fer o ran a yw'r safle'n cydymffurfio'n gyffredinol â'r ymagwedd strategol tuag at dwf a amlinellir yn y Strategaeth a Ffafrir. Dylid felly darllen y Papur Cefndir ar y cyd â'r Gofrestr Safleoedd Ymgeisiol. Mae diddordeb gan y Cyngor glywed a ydych yn cytuno gyda chrynodeb y Cyngor o ran sut mae'r safle'n perfformio mewn perthynas â'r Strategaeth a Ffafrir. Ar y llaw arall, os ydych yn anghytuno gyda chrynodeb y Cyngor, rhaid i chi egluro pam.

Mae dwy atodlen wedi eu hatodi i'r ddogfen hon. Rhestrir pob anheddiad ynghyd â rhif cyfeirnod, enw/ lleoliad, arwynebedd safleoedd a defnydd arfaethedig y Safle Ymgeisiol. Mae **Atodiad 1** yn rhestr o bob safle Ymgeisiol lle cynigir datblygu. Bydd hyn yn cynnwys safleoedd 'bach' na fydd yn cael eu hystyried ar gyfer eu dyrannu gan eu bod yn llai na'r trothwy safle o 10 annedd neu 0.3ha (bydd y rhain yn cael eu hasesu fel rhan o'r adolygiad ffiniau aneddiadau unwaith y bydd y Strategaeth a Ffafriwyd wedi'i chwblhau). Mae hefyd yn cynnwys y safleoedd 'mawr' hynny sydd wedi eu cyflwyno ar gyfer eu datblygu ynghyd â sylw byr ar ei berfformiad gyda'r Strategaeth a Ffafrir. Mae **Atodiad 2** yn rhestr o'r safleoedd hynny a gyflwynwyd er mwyn rhoi 'diogelwch' er enghraifft fel rhwystr glas neu i barhau yn eu defnydd presennol fel ardaloedd hamdden. Nid oes unrhyw sylwebaeth i gyd-fynd â'r atodlen hon gan y bydd y rhain yn cael eu hystyried fel rhan o adolygiad rhwystrau glas y mae'n rhaid ei gynnal wrth baratoi'r CDLl. Mae nifer o'r safleoedd a gyflwynwyd ar gyfer hamdden yn gyfleusterau presennol o fewn aneddiadau presennol fel ardal chwarae plant neu lawnt fowlio/ cyrtiau dawns a gan hynny, gellir eu diogelu naill ai gan bolisïau yn y cynllun neu fel gofodau glas dynodedig. Bydd y safleoedd hynny sydd y tu allan i ffiniau aneddiadau yn cael eu diogelu gan eu bod mewn cefn gwlad agored. Beth bynnag, mae'n werth cofio nad yw'r safleoedd sy'n cael eu cynnig ar gyfer eu diogelu yn cael eu hystyried i fod yn rhai sy'n tanseilio'r Strategaeth a Ffafrir.

Mae'r asesiad o safleoedd ymgeisiol yn erbyn y Strategaeth a Ffafrir, lle bo modd, wedi'i wneud gan ddefnyddio sawl geiriad safonol. Ymhellach, mae'r geiriadau safonol hyn wedi eu grwpio ac wedi eu codio o ran lliw i adlewyrchu'r graddau y maent yn cyd-fynd yn gyffredinol â'r Strategaeth a Ffafrir. Mae'r tabl isod yn arddangos y geiriadau safonol ac yn cynnwys sylwebaeth fer yn rhoi eglurhad pellach ar bob un ohonynt.

Mae'r safle yn cydymffurfio â Strategaeth a Ffafrir y Cyngor ac efallai fod posibilrwydd iddo gyfrannu at ddiwallu twf yn y dyfodol yn amodol ar asesiad technegol boddhaol.
Dyma lle na ystyrir fod safle yn cael ei effeithio gan unrhyw gyfyngiad sylfaenol ac mae'r posibilrwydd y bydd yn diwallu strategaeth twf y Cynllun. Mae'r safle'n dal yn destun asesiad technegol boddhaol, a gallai hyn gynnwys Asesiad Cludiant neu waith hyfywedd pellach.
Mae'r safle'n cydymffurfio â Strategaeth a Ffafrir y Cyngor, fodd bynnag mae cyfyngiadau gyda'r safle a fyddai angen eu goresgyn i ganiatáu'r safle i gael ei ddatblygu
Mae hyn yn cynnwys safleoedd lle mae cyfyngiadau y gwyddom amdanynt a fyddai angen eu goresgyn fel gwelliannau priffyrdd, risg llifogydd neu gyfyngiadau ecolegol. Byddai hyn hefyd yn cynnwys cyfyngiadau polisi fel y rhwystr glas. Byddai hefyd yn cynnwys safleoedd lle gallai fod pryder hyfywedd neu ddarparu posibl pan nad yw safle wedi dod ymlaen.
Efallai bod potensial i'r safle gyfrannu at ddarpariaeth ar hap y Cyngor gan ei fod ar hyn o bryd o fewn ffin anheddiad
Mae hyn yn berthnasol yn bennaf i safleoedd bach (ond gallai hefyd fod yn berthnasol i safleoedd mawr) sydd eisoes o fewn ffin anheddiad. Yn hytrach na dyrannu safleoedd mor fach, bydd y Cynllun yn rhoi ystyriaeth i hyn fel rhan o'r cyflenwad tai cyffredinol, i safleoedd o'r fath ddod ymlaen dros gyfnod y Cynllun. Bydd safleoedd o'r fath, os ydynt yn dod ymlaen dros gyfnod y Cynllun ar ffurf ceisiadau cynllunio, yn cael eu hasesu yn erbyn polisïau'r CDLl.
Bydd y safle'n cael ei asesu o ran newid posibl i ffin anheddiad (gan ystyried y Strategaeth a Ffafrir)
Mae hyn yn berthnasol i safleoedd bach sydd ar ymyl ffin anheddiad yn bennaf. Wrth baratoi'r Cynllun Adneuo Drafft, bydd adolygiad o ffiniau aneddiadau yn cael ei gynnal a rhoddir ystyriaeth i ba mor briodol yw cynnwys safleoedd o fewn ffin anheddiad. Wrth wneud hynny, bydd yn dal angen rhoi ystyriaeth i'r strategaeth ofodol a'r hierarchaeth aneddiadau a gytunwyd arni.
Nid yw'r safle'n cydymffurfio â Strategaeth a Ffafrir y Cyngor gan ei fod wedi ei wahanu oddi wrth yr anheddiad ac y byddai datblygu'r safle yn arwain at dwf trefol blêr mewn ardal o gefn gwlad agored.
Ni fyddai safleoedd yn y categori hwn yn gyfagos i ffin anheddiad a byddent felly mewn lleoliad o gefn gwlad agored ac wedi eu gwahanu oddi wrth yr anheddiad.
Nid yw'r safle'n cydymffurfio â Strategaeth a Ffafrir y Cyngor oherwydd lleoliad yr anheddiad mewn hierarchaeth aneddiadau
Mae hyn yn cynnwys safleoedd a gyflwynir o fewn haen 4 Pentrefi a Ddiffiniwyd a haen 5 Pentrefi heb eu Diffinio gan nad yw'r Strategaeth a Ffafrir yn bwriadu gwneud dyraniadau i'r ddwy haen isaf. Byddai dal modd ystyried y safleoedd hyn yn safleoedd ar hap neu fel newidiadau posibl i ffiniau aneddiadau mewn Pentrefi a Ddiffiniwyd (nid oes gan Bentrefi heb eu Diffinio ffin anheddiad).
Mae gan y safle ganiatâd cynllunio rŵan neu mae wedi cael ei ddatblygu
Mae hyn yn cynnwys achosion lle mae safle naill ai wedi cael ei ddatblygu neu wedi derbyn caniatâd cynllunio ers i'r Safleoedd Ymgeisiol gael eu cyflwyno. Byddai safleoedd o'r fath yn dal i gyfrif tuag at gyflenwad tai'r Cynllun gan y byddent yn 'ymrwymiadau'.
Mae'r Adolygiad Tir Cyflogaeth wedi nodi fod digon o dir cyflogaeth ar gyfer cyfnod y cynllun heb fod angen rhyddhau rhagor o dir fel y safle hwn.
Canfyddiadau'r Adolygiad Tir Cyflogaeth yw nad oes angen safleoedd cyflogaeth ychwanegol newydd dros gyfnod y Cynllun.

Er mwyn cynorthwyo'r rhai hynny sy'n defnyddio'r Papur Cefndir, cynhyrchwyd cyfres o fapiau hefyd sydd ar gael mewn dogfen ategol ac ar y wefan **(Atodiad 3)**. Mae map ar gael ar gyfer pob anheddiad sy'n dangos lleoliad cyffredinol a graddau pob Safle Ymgeisiol gan ddefnyddio'r cod lliwiau a gyfeirir ato uchod. Bydd hyn yn caniatáu trosolwg sydyn fesul anheddiad.

Sut i wneud sylwadau ar safleoedd ar y gofrestr

Mae hwn yn gyfle i wneud sylwadau ar asesiad y Cyngor o Safleoedd Ymgeisiol sydd wedi eu cynnwys ar y Gofrestr Safleoedd Ymgeisiol a sut y maent yn ymwneud â'r Strategaeth a Ffafrir. Wrth wneud hynny, dyfynnwch rif cyfeirnod y safle ymgeisiol perthnasol e.e. AFN001, BUC002 CAR003 wrth gyflwyno sylwadau. Byddai hefyd yn gymorth mawr i'r Cyngor pe bai **sylwadau yn canolbwyntio ar a ydych yn ystyried fod safle yn cydymffurfio â'r Strategaeth a Ffafrir ai peidio.** Dylai sylwadau ymwneud yn unig ag ystyriaethau cynllunio o bwys fel:

- Isadeiledd (priffyrdd, gwasanaethau, cyfleusterau);
- Cynaliadwyedd (mewn perthynas â'r hierarchaeth anheddau);
- Amgylchedd (llifogydd, ecoleg);
- Cymeriad (tirlun, treftadaeth adeiledig).

Sylwch os gwelwch yn dda nad yw sylwadau yn ymwneud ag effeithiau ar brisiau eiddo neu'n cyfeirio at golli golygfa yn ystyriaethau cynllunio o bwys ac nad ydynt felly'n berthnasol.

Gellir anfon sylwadau drwy e-bost i developmentplans@Flintshire.gov.uk neu fel arall gellir eu hanfon ar bapur at:

Andrew Farrow
Prif Swyddog (Cynllunio a'r Amgylchedd)
Cyfarwyddiaeth yr Amgylchedd
Cyngor Sir y Fflint
Neuadd y Sir
Yr Wyddgrug
Sir y Fflint
CH7 6NF

Y dyddiad cau ar gyfer cyflwyno sylwadau ar y Gofrestr Safleoedd Ymgeisiol yw 5pm dydd Iau, 21 Rhagfyr 2017. Sylwch os gwelwch yn dda y bydd sylwadau yn ymwneud â Safleoedd Ymgeisiol yn cael eu rhyddhau ar wefan y Cyngor cyn gynted â bo hynny'n ymarferol yn rhesymol yn dilyn ymgynghoriad y Strategaeth a Ffafrir.

Cyflwyno Safleoedd Eraill

Daeth Rheoliadau Cynllunio Gwlad a Thref (Cynllun Datblygu Lleol) (Cymru) (Diwygio) 2015 i rym ar 28 Awst 2015 a diddymodd y cyflwyniad safleoedd eraill ar gam Drafft Adneuo proses y Cynllun Datblygu Lleol. Ers hynny, mae Safleoedd Eraill bellach yn cael eu cyflwyno yn ystod y cyfnod ymgynghori ar y Strategaeth a Ffafrir.

Dylid defnyddio ffurflen gyflwyno Safleoedd Eraill ar gyfer pob safle unigol a gyflwynir ynghyd â chynllun wedi ei ddiweddaru ar gyfer y safle (os oes modd ar sail OS, ar raddfa 1:1250 neu 1:2500 gyda llinell goch o amgylch y safle a llinell las wedi'i thynnu o amgylch unrhyw dir sy'n ffinio'n uniongyrchol dan yr un berchnogaeth.

Mae copi o'r ffurflen yn nodi'r math o wybodaeth sydd angen mewn perthynas â'r Safle Arall sy'n cael ei gyflwyno wedi ei gynnwys yn Atodiad 4 y ddogfen hon. Yn ogystal, mae'r ffurflen gyflwyno Safleoedd Eraill ar gael i'w lawrlwytho a'i llenwi ar wefan y Cyngor. Dylai'r unigolion hynny sy'n cynnig Safle Arall brofi effeithiau'r safle gan ddefnyddio Fframwaith Arfarniad Cynaliadwyedd y Cyngor er mwyn dangos pa mor gynaliadwy yw'r safle. I gyd-fynd â chyhoeddi'r Strategaeth a Ffafrir bydd yna ddogfen Gwerthusiad Cynaliadwyedd a bydd hyn yn cynorthwyo'r unigolion hynny sy'n cyflwyno Safleoedd Amgen i ddarparu gwybodaeth Cynaliadwyedd ar gyfer eu safle.

Rhaid dychwelyd ffurflenni cyflwyno wedi'u cwblhau erbyn dydd dydd lau, 21 Rhagfyr 2017

Sylwer os gwelwch yn dda nad oes angen ail-gyflwyno unrhyw safleoedd sydd eisoes wedi eu cynnwys ar y Gofrestr Safleoedd Ymgeisiol.

Rhagor o Wybodaeth a Chyngor

I gael cymorth pellach ynglŷn â'r Gofrestr Safleoedd Ymgeisiol a Strategaeth a Ffafrir y CDLl yn gyffredinol anfonwch e-bost i developmentplant@flintchire.gov.uk neu cysylltwch â llinell gymorth y CDLl ar (01352) 703213

Atodiad 1

Anheddiad	Categori Anheddiad	Cyfeirnod Safle	Enw / lleoliad y Safle	Arwynebedd Safle (erw)	Defnydd Arfaethedig y Safle	Mae'r safle'n cydymffurfio â Strategaeth a Ffafrir y Cyngor, fodd bynnag mae cyfyngiadau gyda'r safle a fyddai angen eu goresgyn i ganiatáu'r safle i gael ei ddatblygu
Afonwen	Pentrefi heb eu Diffinio	AFN001	Maes Mynan Quarry, Afonwen	5.43	Masnachol	Caiff y safle hwn ei ystyried ynghyd â safleoedd mwynau eraill yn dilyn y galw pellach am safleoedd mwynau a gwastraff.
Afonwen	Pentrefi heb eu Diffinio	AFN002	The Sawmills, A541, Afonwen	2.85	Defnydd Cymysg	Nid yw'r safle'n cydymffurfio â Strategaeth a Ffafrir y Cyngor oherwydd lleoliad yr anheddiad mewn hierarchaeth aneddiadau
Alltami	Pentrefi Cynaliadwy	ALLT001	Land at Oakfield Cottage, Mold Road, Alltami	2.68	Tai	Mae'r safle'n cydymffurfio â Strategaeth a Ffafrir y Cyngor, fodd bynnag mae cyfyngiadau gyda'r safle a fyddai angen eu goresgyn i ganiatáu'r safle i gael ei ddatblygu
Alltami	Pentrefi Cynaliadwy	ALLT002	Bryn Road, Alltami, Near Mold	1.04	Tai	Mae'r safle yn cydymffurfio â Strategaeth a Ffafrir y Cyngor ac efallai bod posibilrwydd iddo gyfrannu at ddiwallu twf o fewn y Sir yn y dyfodol yn amodol ar asesiad technegol boddhaol.
Alltami	Pentrefi Cynaliadwy	ALLT003	Frampton Cottage, Alltami Road, Alltami, Near Mold	0.2	Ffin Anheddiad	Bydd y safle'n cael ei asesu o ran newid posibl i ffin anheddiad (gan ystyried y Strategaeth a Ffafrir)
Alltami	Pentrefi Cynaliadwy	ALLT004	Land off Alltami Road, Alltami	0.83	Tai	Mae'r safle'n cydymffurfio â Strategaeth a Ffafrir y Cyngor, fodd bynnag mae cyfyngiadau gyda'r safle a fyddai angen eu goresgyn i ganiatáu'r safle i gael ei ddatblygu
Alltami	Pentrefi Cynaliadwy	ALLT005	Lower House Farm, White Farm Road, Alltami	0.59	Tai	Nid yw'r safle'n cydymffurfio â Strategaeth a Ffafrir y Cyngor gan ei fod wedi ei wahanu oddi wrth yr anheddiad ac y byddai datblygu'r safle yn arwain at dwf trefol blêr mewn ardal o gefn gwlad agored.
Alltami	Pentrefi Cynaliadwy	ALLT006	Land adj Tavern Public House, Alltami	0.28	Tai	Bydd y safle'n cael ei asesu o ran newid posibl i ffin anheddiad (gan ystyried y Strategaeth a Ffafrir)
Alltami	Pentrefi Cynaliadwy	ALLT007	Land north of Bryn Road, Alltami	8.03	Tai	Mae'r safle yn cydymffurfio â Strategaeth a Ffafrir y Cyngor ac efallai bod posibilrwydd iddo gyfrannu at ddiwallu twf o fewn y Sir yn y dyfodol yn amodol ar asesiad technegol boddhaol.
Alltami	Pentrefi Cynaliadwy	ALLT008	Land south of Alltami Farm, Alltami	1.5	Tai	Mae'r safle'n cydymffurfio â Strategaeth a Ffafrir y Cyngor, fodd bynnag mae cyfyngiadau gyda'r safle a fyddai angen eu goresgyn i ganiatáu'r safle i gael ei ddatblygu
Bagillt	Pentrefi Cynaliadwy	BAG001	Former Canton Depot, Pen y Maes Rd, Bagillt	0.98	Tai	Efallai bod potensial i'r safle gyfrannu at ddarpariaeth ar hap y Cyngor gan ei fod ar hyn o bryd o fewn ffin anheddiad
Bagillt	Pentrefi Cynaliadwy	BAG002	Land adj Pen y Cefn, The Nant, Bagillt	0.78	Twristiaeth	Mae'r safle'n cydymffurfio â Strategaeth a Ffafrir y Cyngor, fodd bynnag mae cyfyngiadau gyda'r safle a fyddai angen eu goresgyn i ganiatáu'r safle i gael ei ddatblygu

Bagillt	Pentrefi Cynaliadwy	BAG003	Land at Bryn Hyfryd, Sandy Lane, Bagillt	0.32	Tai	Mae'r safle'n cydymffurfio â Strategaeth a Ffafrir y Cyngor, fodd bynnag mae cyfyngiadau gyda'r safle a fyddai angen eu goresgyn i ganiatáu'r safle i gael ei ddatblygu
Bagillt	Pentrefi Cynaliadwy	BAG004	Nant y Glyn, Bagillt	0.07	Tai	Bydd y safle'n cael ei asesu o ran newid posibl i ffin anheddiad (gan ystyried y Strategaeth a Ffafrir)
Bagillt	Pentrefi Cynaliadwy	BAG005	Old Lead Mill, High Street, Bagillt	3.88	Defnydd Cymysg	Mae'r safle'n cydymffurfio â Strategaeth a Ffafrir y Cyngor, fodd bynnag mae cyfyngiadau gyda'r safle a fyddai angen eu goresgyn i ganiatáu'r safle i gael ei ddatblygu
Bagillt	Pentrefi Cynaliadwy	BAG006	Land at Gadllys Lane, Bagillt	0.65	Tai	Mae'r safle'n cydymffurfio â Strategaeth a Ffafrir y Cyngor, fodd bynnag mae cyfyngiadau gyda'r safle a fyddai angen eu goresgyn i ganiatáu'r safle i gael ei ddatblygu
Bagillt	Pentrefi Cynaliadwy	BAG007	Wern Farm, Bagillt	1.67	Tai	Mae'r safle'n cydymffurfio â Strategaeth a Ffafrir y Cyngor, fodd bynnag mae cyfyngiadau gyda'r safle a fyddai angen eu goresgyn i ganiatáu'r safle i gael ei ddatblygu
Bagillt	Pentrefi Cynaliadwy	BAG008	Land west of Victoria Park, Bagillt	0.92	Tai	Mae'r safle'n cydymffurfio â Strategaeth a Ffafrir y Cyngor, fodd bynnag mae cyfyngiadau gyda'r safle a fyddai angen eu goresgyn i ganiatáu'r safle i gael ei ddatblygu
Bagillt	Pentrefi Cynaliadwy	BAG009	Land east of Victoria Park, Bagillt	0.78	Tai cymdeithasol	Mae'r safle'n cydymffurfio â Strategaeth a Ffafrir y Cyngor, fodd bynnag mae cyfyngiadau gyda'r safle a fyddai angen eu goresgyn i ganiatáu'r safle i gael ei ddatblygu
Bagillt	Pentrefi Cynaliadwy	BAG010	Old London Road, Bagillt	1.03	Tai	Mae'r safle'n cydymffurfio â Strategaeth a Ffafrir y Cyngor, fodd bynnag mae cyfyngiadau gyda'r safle a fyddai angen eu goresgyn i ganiatáu'r safle i gael ei ddatblygu
Bagillt	Pentrefi Cynaliadwy	BAG011	Land west of Riverbank, Bagillt	1.14	Tai	Mae'r safle'n cydymffurfio â Strategaeth a Ffafrir y Cyngor, fodd bynnag mae cyfyngiadau gyda'r safle a fyddai angen eu goresgyn i ganiatáu'r safle i gael ei ddatblygu
Bagillt	Pentrefi Cynaliadwy	BAG012	Land adj Maes Teg Farm, Pen y Maes Road, Bagillt	0.36	Tai	Mae'r safle'n cydymffurfio â Strategaeth a Ffafrir y Cyngor, fodd bynnag mae cyfyngiadau gyda'r safle a fyddai angen eu goresgyn i ganiatáu'r safle i gael ei ddatblygu
Bagillt	Pentrefi Cynaliadwy	BAG013	Ysgol Glan Aber, Bagillt	0.8	Ffin Anheddiad	Bydd y safle'n cael ei asesu o ran newid posibl i ffin anheddiad (gan ystyried y Strategaeth a Ffafrir)
Bagillt	Pentrefi Cynaliadwy	BAG014	Former Canton Depot, Pen y Maes Rd, Bagillt	1.11	Tai	Efallai bod potensial i'r safle gyfrannu at ddarpariaeth ar hap y Cyngor gan ei fod ar hyn o bryd o fewn ffin anheddiad
Bagillt	Pentrefi Cynaliadwy	BAG015	Wern Farm, Bagillt	1.45	Tai	Mae'r safle'n cydymffurfio â Strategaeth a Ffafrir y Cyngor, fodd bynnag mae cyfyngiadau gyda'r safle a fyddai angen eu goresgyn i ganiatáu'r safle i gael ei ddatblygu
Bretton	Pentrefi Cynaliadwy	BRET001	Adj. The Old Stackyard, Bretton	0.17	Tai	Mae gan y safle ganiatâd cynllunio rŵan neu mae wedi cael ei ddatblygu

Bretton	Pentrefi Cynaliadwy	BRET002	Digby Farm, Bretton Lane, Bretton	3.18	Tai	Mae’r safle'n cydymffurfio â Strategaeth a Ffafrir y Cyngor, fodd bynnag mae cyfyngiadau gyda’r safle a fyddai angen eu goresgyn i ganiatáu’r safle i gael ei ddatblygu
Bretton	Pentrefi Cynaliadwy	BRET003	Land south of Tri Ffordd, Chester Road, Bretton	8.65	Tai	Nid yw'r safle'n cydymffurfio â Strategaeth a Ffafrir y Cyngor gan ei fod wedi ei wahanu oddi wrth yr anheddiad ac y byddai datblygu’r safle yn arwain at dwf trefol blêr mewn ardal o gefn gwlad agored.
Broughton	Canolfannau Gwasanaethau Lleol	BROU001	Land between Retail Park, Bretton Road and A55, Broughton	4.95	Tai	Mae’r safle'n cydymffurfio â Strategaeth a Ffafrir y Cyngor, fodd bynnag mae cyfyngiadau gyda’r safle a fyddai angen eu goresgyn i ganiatáu’r safle i gael ei ddatblygu
Broughton	Canolfannau Gwasanaethau Lleol	BROU002	Smithy Farm, Broughton Hall Road, Broughton	0.17	Tai	Mae gan y safle ganiatâd cynllunio rŵan neu mae wedi cael ei ddatblygu
Broughton	Canolfannau Gwasanaethau Lleol	BROU003	Tanfield House, Old Warren, Broughton	0.42	Tai	Nid yw'r safle'n cydymffurfio â Strategaeth a Ffafrir y Cyngor gan ei fod wedi ei wahanu oddi wrth yr anheddiad ac y byddai datblygu’r safle yn arwain at dwf trefol blêr mewn ardal o gefn gwlad agored.
Broughton	Canolfannau Gwasanaethau Lleol	BROU004	Disused Aircraft Dispersal Area to the north of west factory	11.07	Cyflogaeth	Mae’r safle yn cydymffurfio â Strategaeth a Ffafrir y Cyngor ac efallai bod posibilrwydd iddo gyfrannu at ddiwallu twf o fewn y Sir yn y dyfodol yn amodol ar asesiad technegol boddhaol.
Broughton	Canolfannau Gwasanaethau Lleol	BROU005	Land north of Chester Road and west of newly constructed gate 3 access road, Broughton	4.48	Cyflogaeth	Mae’r safle yn cydymffurfio â Strategaeth a Ffafrir y Cyngor ac efallai bod posibilrwydd iddo gyfrannu at ddiwallu twf o fewn y Sir yn y dyfodol yn amodol ar asesiad technegol boddhaol.
Broughton	Canolfannau Gwasanaethau Lleol	BROU006	Land east side of junction of Manor Lane and Chester Road, Hawarden Industrial Park, Broughton	29.47	Cyflogaeth	Mae’r safle yn cydymffurfio â Strategaeth a Ffafrir y Cyngor ac efallai bod posibilrwydd iddo gyfrannu at ddiwallu twf o fewn y Sir yn y dyfodol yn amodol ar asesiad technegol boddhaol.
Broughton	Canolfannau Gwasanaethau Lleol	BROU007	Compound Site, west of Broughton Shopping Park	0.98	Defnydd Cymysg	Mae'r safle wedi cael ei ddatblygu.
Broughton	Canolfannau Gwasanaethau Lleol	BROU008	Land between Chester Road and slip road, north of Broughton Shopping Park, Broughton	3.36	Masnachol	Mae’r safle yn cydymffurfio â Strategaeth a Ffafrir y Cyngor ac efallai bod posibilrwydd iddo gyfrannu at ddiwallu twf o fewn y Sir yn y dyfodol yn amodol ar asesiad technegol boddhaol. Mae gan ran o’r safle ganiatâd cynllunio.
Broughton	Canolfannau Gwasanaethau Lleol	BROU009	Land to east of Parc Jasmin and Bluestone Meadow, Broughton	2.12	Tai	Mae gan y safle ganiatâd cynllunio bellach ac mae’n cael ei ddatblygu

Broughton	Canolfannau Gwasanaethau Lleol	BROU010	Land to the south of Old Warren, Broughton	2.52	Tai	Nid yw'r safle'n cydymffurfio â Strategaeth a Ffafrir y Cyngor gan ei fod wedi ei wahanu oddi wrth yr anheddiad ac y byddai datblygu'r safle yn arwain at dwf trefol blêr mewn ardal o gefn gwlad agored.
Broughton	Canolfannau Gwasanaethau Lleol	BROU011	Warren Hall, Broughton	76.32	Defnydd Cymysg	Mae'r safle hwn yn ddyraniad strategol – gweler Polisi Strategaeth a Ffafrir STR3
Broughton	Canolfannau Gwasanaethau Lleol	BROU012	Land north of Broughton Retail Park, Broughton	1.8	Masnachol nad yw'n fanwerthu	Mae'r safle yn cydymffurfio â Strategaeth a Ffafrir y Cyngor ac efallai bod posibilrwydd iddo gyfrannu at ddiwallu twf o fewn y Sir yn y dyfodol yn amodol ar asesiad technegol boddhaol.
Broughton	Canolfannau Gwasanaethau Lleol	BROU013	Compound Site, Broughton	1.8	Tai	Mae gan y safle ganiatâd cynllunio rŵan neu mae wedi cael ei ddatblygu
Brynford	Pentrefi Cynaliadwy	BRYN001	Land rear of Delfryn, B5121, Brynford	0.52	Tai Fforddiadwy	Mae'r safle'n cydymffurfio â Strategaeth a Ffafrir y Cyngor, fodd bynnag mae cyfyngiadau gyda'r safle a fyddai angen eu goresgyn i ganiatáu'r safle i gael ei ddatblygu
Brynford	Pentrefi Cynaliadwy	BRYN002	Land north of Hiraethog, Brynford	0.64	Tai	Mae'r safle'n cydymffurfio â Strategaeth a Ffafrir y Cyngor, fodd bynnag mae cyfyngiadau gyda'r safle a fyddai angen eu goresgyn i ganiatáu'r safle i gael ei ddatblygu
Brynford	Pentrefi Cynaliadwy	BRYN003	Land east of The Gables, B5121, Brynford	0.26	Tai	Bydd y safle'n cael ei asesu o ran newid posibl i ffin anheddiad (gan ystyried y Strategaeth a Ffafrir)
Brynford	Pentrefi Cynaliadwy	BRYN005	Land to north and south of The Rectory, B5121, Brynford,	1.74	Tai	Mae'r safle yn cydymffurfio â Strategaeth a Ffafrir y Cyngor ac efallai bod posibilrwydd iddo gyfrannu at ddiwallu twf o fewn y Sir yn y dyfodol yn amodol ar asesiad technegol boddhaol.
Brynford	Pentrefi Cynaliadwy	BRYN006	Former Ysgol Talfryn, Brynford	2.01	Tai	Mae'r safle yn cydymffurfio â Strategaeth a Ffafrir y Cyngor ac efallai bod posibilrwydd iddo gyfrannu at ddiwallu twf o fewn y Sir yn y dyfodol yn amodol ar asesiad technegol boddhaol.
Buckley	Prif Ganolfannau Gwasanaethau	BUC001	Land rear of Crestonia, Liverpool Road, Buckley	0.5	Tai	Nid yw'r safle'n cydymffurfio â Strategaeth a Ffafrir y Cyngor gan ei fod wedi ei wahanu oddi wrth yr anheddiad ac y byddai datblygu'r safle yn arwain at dwf trefol blêr mewn ardal o gefn gwlad agored.
Buckley	Prif Ganolfannau Gwasanaethau	BUC002	Land on south side of Mount Pleasant Road, Buckley	0.2	Tai	Mae'r safle'n cydymffurfio â Strategaeth a Ffafrir y Cyngor, fodd bynnag mae cyfyngiadau gyda'r safle a fyddai angen eu goresgyn i ganiatáu'r safle i gael ei ddatblygu
Buckley	Prif Ganolfannau Gwasanaethau	BUC003	Land at Bryn Faigas Farm, Buckley	32.93	Tai	Nid yw'r safle'n cydymffurfio â Strategaeth a Ffafrir y Cyngor gan ei fod wedi ei wahanu oddi wrth yr anheddiad ac y byddai datblygu'r safle yn arwain at dwf trefol blêr mewn ardal o gefn gwlad agored.

Buckley	Prif Ganolfannau Gwasanaethau	BUC004	Bistre Farm, Padeswood Road South, Buckley	29.99	Defnydd Cymysg	Mae'r safle'n cydymffurfio â Strategaeth a Ffafrir y Cyngor, fodd bynnag mae cyfyngiadau gyda'r safle a fyddai angen eu goresgyn i ganiatáu'r safle i gael ei ddatblygu
Buckley	Prif Ganolfannau Gwasanaethau	BUC005	Stud Farm, Liverpool Road, Buckley	13.02	Heb Nodi	Mae'r safle'n cydymffurfio â Strategaeth a Ffafrir y Cyngor, fodd bynnag mae cyfyngiadau gyda'r safle a fyddai angen eu goresgyn i ganiatáu'r safle i gael ei ddatblygu
Buckley	Prif Ganolfannau Gwasanaethau	BUC006	Land north of A549 Chester Road & Dirty Mile, Buckley	14.56	Tai	Mae'r safle'n cydymffurfio â Strategaeth a Ffafrir y Cyngor, fodd bynnag mae cyfyngiadau gyda'r safle a fyddai angen eu goresgyn i ganiatáu'r safle i gael ei ddatblygu
Buckley	Prif Ganolfannau Gwasanaethau	BUC008	Land south of Northover, Little Mountain Lane, Buckley	0.18	Tai	Mae'r safle'n cydymffurfio â Strategaeth a Ffafrir y Cyngor, fodd bynnag mae cyfyngiadau gyda'r safle a fyddai angen eu goresgyn i ganiatáu'r safle i gael ei ddatblygu
Buckley	Prif Ganolfannau Gwasanaethau	BUC009	Land at Rose Lane, Buckley, Flintshire	4.3	Tai	Nid yw'r safle'n cydymffurfio â Strategaeth a Ffafrir y Cyngor gan ei fod wedi ei wahanu oddi wrth yr anheddiad ac y byddai datblygu'r safle yn arwain at dwf trefol blêr mewn ardal o gefn gwlad agored.
Buckley	Prif Ganolfannau Gwasanaethau	BUC010	Land adj Hawthorn Cottage, Little Mountain Road, Buckley	0.56	Tai	Mae'r safle'n cydymffurfio â Strategaeth a Ffafrir y Cyngor, fodd bynnag mae cyfyngiadau gyda'r safle a fyddai angen eu goresgyn i ganiatáu'r safle i gael ei ddatblygu
Buckley	Prif Ganolfannau Gwasanaethau	BUC011	The Old Bakery, Mold Road, Buckley	0.2	Tai	Efallai bod potensial i'r safle gyfrannu at ddarpariaeth ar hap y Cyngor gan ei fod ar hyn o bryd o fewn ffin anheddiad
Buckley	Prif Ganolfannau Gwasanaethau	BUC012	Lower Padeswood Road, Buckley	3.26	Tai	Nid yw'r safle'n cydymffurfio â Strategaeth a Ffafrir y Cyngor gan ei fod wedi ei wahanu oddi wrth yr anheddiad ac y byddai datblygu'r safle yn arwain at dwf trefol blêr mewn ardal o gefn gwlad agored.
Buckley	Prif Ganolfannau Gwasanaethau	BUC013	Land east of Precinct Way, Buckley Town Centre	1.85	Manwerthu / Masnachol	Mae'r safle yn cydymffurfio â Strategaeth a Ffafrir y Cyngor ac efallai bod posibilrwydd iddo gyfrannu at ddiwallu twf o fewn y Sir yn y dyfodol yn amodol ar asesiad technegol boddhaol.
Buckley	Prif Ganolfannau Gwasanaethau	BUC014	Land adj 3 Mount Pleasant Road, Buckley	0.41	Tai	Mae'r safle'n cydymffurfio â Strategaeth a Ffafrir y Cyngor, fodd bynnag mae cyfyngiadau gyda'r safle a fyddai angen eu goresgyn i ganiatáu'r safle i gael ei ddatblygu
Buckley	Prif Ganolfannau Gwasanaethau	BUC015	Glan Menai, Banel Lane, Buckley	0.13	Tai	Nid yw'r safle'n cydymffurfio â Strategaeth a Ffafrir y Cyngor gan ei fod wedi ei wahanu oddi wrth yr anheddiad ac y byddai datblygu'r safle yn arwain at dwf trefol blêr mewn ardal o gefn gwlad agored.
Buckley	Prif Ganolfannau Gwasanaethau	BUC016	Land west of Birkdale Avenue / Aberllanerch Drive, Buckley	6.62	Tai	Mae'r safle'n cydymffurfio â Strategaeth a Ffafrir y Cyngor, fodd bynnag mae cyfyngiadau gyda'r safle a fyddai angen eu goresgyn i ganiatáu'r safle i gael ei ddatblygu

Buckley	Prif Ganolfannau Gwasanaethau	BUC017	Spon Green, Buckley	37.32	Defnydd Cymysg	Mae'r safle'n cydymffurfio â Strategaeth a Ffafrir y Cyngor, fodd bynnag mae cyfyngiadau gyda'r safle a fyddai angen eu goresgyn i ganiatáu'r safle i gael ei ddatblygu
Buckley	Prif Ganolfannau Gwasanaethau	BUC018	Land adj Viandra, Bannel Lane, Buckley (inc Spitalfields)	0.7	Tai	Mae'r safle'n cydymffurfio â Strategaeth a Ffafrir y Cyngor, fodd bynnag mae cyfyngiadau gyda'r safle a fyddai angen eu goresgyn i ganiatáu'r safle i gael ei ddatblygu
Buckley	Prif Ganolfannau Gwasanaethau	BUC019	Land north of Pinfold Workshops, Pinfold Lane, Buckley (site 1)	4.11	Defnydd Cymysg	Mae'r safle'n cydymffurfio â Strategaeth a Ffafrir y Cyngor, fodd bynnag mae cyfyngiadau gyda'r safle a fyddai angen eu goresgyn i ganiatáu'r safle i gael ei ddatblygu
Buckley	Prif Ganolfannau Gwasanaethau	BUC020	Land south of A494 (to east and west of Pinfold Lane, Buckley) (site 2)	57.6	Defnydd Cymysg	Mae'r safle'n cydymffurfio â Strategaeth a Ffafrir y Cyngor, fodd bynnag mae cyfyngiadau gyda'r safle a fyddai angen eu goresgyn i ganiatáu'r safle i gael ei ddatblygu
Buckley	Prif Ganolfannau Gwasanaethau	BUC021	Airbus factory, junction of Drury New Road and Chester Road, Buckley	5.69	Tai	Mae rhan ogleddol y safle'n cydymffurfio â Strategaeth a Ffafrir y Cyngor, fodd bynnag mae cyfyngiadau gyda'r safle a fyddai angen eu goresgyn i ganiatáu'r safle i gael ei ddatblygu. Efallai bod potensial i ran Ddeheuol y safle gyfrannu at ddarpariaeth ar hap y Cyngor gan ei fod ar hyn o bryd o fewn ffin anheddiad.
Buckley	Prif Ganolfannau Gwasanaethau	BUC022	Land between Liverpool Road, Ewloe Place and Catherall's Industrial Estate, Buckley	12.47	Tai	Mae'r safle'n cydymffurfio â Strategaeth a Ffafrir y Cyngor, fodd bynnag mae cyfyngiadau gyda'r safle a fyddai angen eu goresgyn i ganiatáu'r safle i gael ei ddatblygu
Buckley	Prif Ganolfannau Gwasanaethau	BUC023	Land south of Bryn Awelon, Buckley	2.8	Tai	Mae'r safle'n cydymffurfio â Strategaeth a Ffafrir y Cyngor, fodd bynnag mae cyfyngiadau gyda'r safle a fyddai angen eu goresgyn i ganiatáu'r safle i gael ei ddatblygu
Buckley	Prif Ganolfannau Gwasanaethau	BUC025	Spitalfields, Bannel Lane, Buckley	0.27	Tai	The site will be assessed as to a possible settlement boundary change (having regards to the Preferred Strategy)
Buckley	Prif Ganolfannau Gwasanaethau	BUC026	Land adj Viandra, Bannel Lane, Buckley	0.42	Tai	Mae'r safle'n cydymffurfio â Strategaeth a Ffafrir y Cyngor, fodd bynnag mae cyfyngiadau gyda'r safle a fyddai angen eu goresgyn i ganiatáu'r safle i gael ei ddatblygu
Buckley	Prif Ganolfannau Gwasanaethau	BUC027	Land south of The Collins, Little Mountain Road, Buckley	1.37	Tai	Mae'r safle'n cydymffurfio â Strategaeth a Ffafrir y Cyngor, fodd bynnag mae cyfyngiadau gyda'r safle a fyddai angen eu goresgyn i ganiatáu'r safle i gael ei ddatblygu
Buckley	Prif Ganolfannau Gwasanaethau	BUC028	Land at Little Mountain Road / Bannel Lane. Buckley	5.54	Tai	Mae'r safle'n cydymffurfio â Strategaeth a Ffafrir y Cyngor, fodd bynnag mae cyfyngiadau gyda'r safle a fyddai angen eu goresgyn i ganiatáu'r safle i gael ei ddatblygu

Buckley	Prif Ganolfannau Gwasanaethau	BUC029	Land to north west of Spon Green Farm, Megs Lane, Buckley	3.62	Tai	Mae'r safle'n cydymffurfio â Strategaeth a Ffafrir y Cyngor, fodd bynnag mae cyfyngiadau gyda'r safle a fyddai angen eu goresgyn i ganiatáu'r safle i gael ei ddatblygu
Buckley	Prif Ganolfannau Gwasanaethau	BUC030	Land between Bannel Lane and Chester Road, Buckley	5.07	Tai	Mae'r safle'n cydymffurfio â Strategaeth a Ffafrir y Cyngor, fodd bynnag mae cyfyngiadau gyda'r safle a fyddai angen eu goresgyn i ganiatáu'r safle i gael ei ddatblygu
Buckley	Prif Ganolfannau Gwasanaethau	BUC031	Well Street, Buckley	5.28	Tai	Mae'r safle yn cydymffurfio â Strategaeth a Ffafrir y Cyngor ac efallai bod posibilrwydd iddo gyfrannu at ddiwallu twf o fewn y Sir yn y dyfodol yn amodol ar asesiad technegol boddhaol.
Buckley	Prif Ganolfannau Gwasanaethau	BUC032	Land to south of Stud Farm, Liverpool Road, Buckley	1.76	Defnydd Cymysg	Mae'r safle'n cydymffurfio â Strategaeth a Ffafrir y Cyngor, fodd bynnag mae cyfyngiadau gyda'r safle a fyddai angen eu goresgyn i ganiatáu'r safle i gael ei ddatblygu
Buckley	Prif Ganolfannau Gwasanaethau	BUC033	The Stables, Well Street, Buckley	6.88	Tai	Mae'r safle'n cydymffurfio â Strategaeth a Ffafrir y Cyngor, fodd bynnag mae cyfyngiadau gyda'r safle a fyddai angen eu goresgyn i ganiatáu'r safle i gael ei ddatblygu
Buckley	Prif Ganolfannau Gwasanaethau	BUC034	Old Cross Keys Farm, Chester Road, Buckley	1.15	Tai	Mae'r safle'n cydymffurfio â Strategaeth a Ffafrir y Cyngor, fodd bynnag mae cyfyngiadau gyda'r safle a fyddai angen eu goresgyn i ganiatáu'r safle i gael ei ddatblygu
Buckley	Prif Ganolfannau Gwasanaethau	BUC035	Land between Liverpool Rd and Ewloe Place, Buckley	11.02	Tai	Mae'r safle'n cydymffurfio â Strategaeth a Ffafrir y Cyngor, fodd bynnag mae cyfyngiadau gyda'r safle a fyddai angen eu goresgyn i ganiatáu'r safle i gael ei ddatblygu
Buckley	Prif Ganolfannau Gwasanaethau	BUC036	Land south of Well Street / Bryn Awelon, Buckley	7.72	Tai	Mae'r safle'n cydymffurfio â Strategaeth a Ffafrir y Cyngor, fodd bynnag mae cyfyngiadau gyda'r safle a fyddai angen eu goresgyn i ganiatáu'r safle i gael ei ddatblygu
Buckley	Prif Ganolfannau Gwasanaethau	BUC037	Land between Chester Road and Bannel Lane, Buckley	4.71	Tai	Mae'r safle'n cydymffurfio â Strategaeth a Ffafrir y Cyngor, fodd bynnag mae cyfyngiadau gyda'r safle a fyddai angen eu goresgyn i ganiatáu'r safle i gael ei ddatblygu
Buckley	Prif Ganolfannau Gwasanaethau	BUC038	Spitalfileds (south of), Bannel Lane, Buckley	0.1	Tai	Nid yw'r safle'n cydymffurfio â Strategaeth a Ffafrir y Cyngor gan ei fod wedi ei wahanu oddi wrth yr anheddiad ac y byddai datblygu'r safle yn arwain at dwf trefol blêr mewn ardal o gefn gwlad agored.
Buckley	Prif Ganolfannau Gwasanaethau	BUC039	Spitalfields (north of), Bannel Lane, Buckley	0.11	Tai	Nid yw'r safle'n cydymffurfio â Strategaeth a Ffafrir y Cyngor gan ei fod wedi ei wahanu oddi wrth yr anheddiad ac y byddai datblygu'r safle yn arwain at dwf trefol blêr mewn ardal o gefn gwlad agored.
Buckley	Prif Ganolfannau Gwasanaethau	BUC040	Somerfields, Buckley	0.39	Tai	Efallai bod potensial i'r safle gyfrannu at ddarpariaeth ar hap y Cyngor gan ei fod ar hyn o bryd o fewn ffin anheddiad

Buckley	Prif Ganolfannau Gwasanaethau	BUC041	Land south east of Water Treatment Works. Padeswood Road South, Buckley (2 of 3)	2.48	Defnydd Cymysg - manachol nad yw'n fanwerthu, hamdden, tai	Nid yw'r safle'n cydymffurfio â Strategaeth a Ffafrir y Cyngor gan ei fod wedi ei wahanu oddi wrth yr anheddiad ac y byddai datblygu'r safle yn arwain at dwf trefol blêr mewn ardal o gefn gwlad agored.
Buckley	Prif Ganolfannau Gwasanaethau	BUC042	Land to south Moel View Road, Padeswood Road South, Buckley (3 of 3)	4.91	Defnydd Cymysg - manachol nad yw'n fanwerthu, hamdden, tai	Mae'r safle'n cydymffurfio â Strategaeth a Ffafrir y Cyngor, fodd bynnag mae cyfyngiadau gyda'r safle a fyddai angen eu goresgyn i ganiatáu'r safle i gael ei ddatblygu
Buckley	Prif Ganolfannau Gwasanaethau	BUC043	Pren & Aberllanerch Farms, Buckley	27.04	Tai	Mae'r safle'n cydymffurfio â Strategaeth a Ffafrir y Cyngor, fodd bynnag mae cyfyngiadau gyda'r safle a fyddai angen eu goresgyn i ganiatáu'r safle i gael ei ddatblygu
Buckley	Prif Ganolfannau Gwasanaethau	BUC044	Land south of Powell Road, Buckley	3.05	Tai	Mae'r safle'n cydymffurfio â Strategaeth a Ffafrir y Cyngor, fodd bynnag mae cyfyngiadau gyda'r safle a fyddai angen eu goresgyn i ganiatáu'r safle i gael ei ddatblygu
Buckley	Prif Ganolfannau Gwasanaethau	BUC045	Land adjacent to Brunswick Road, Buckley	0.19	Manwerthu a Masnachol	Mae'r safle'n cydymffurfio â Strategaeth a Ffafrir y Cyngor, fodd bynnag mae cyfyngiadau gyda'r safle a fyddai angen eu goresgyn i ganiatáu'r safle i gael ei ddatblygu
Buckley	Prif Ganolfannau Gwasanaethau	BUC046	Jubilee Road, Buckley	0.45	Cyfleuster Cymunedol	Efallai bod potensial i'r safle gyfrannu at ddarpariaeth ar hap y Cyngor gan ei fod ar hyn o bryd o fewn ffin anheddiad
Caerwys	Pentrefi Cynaliadwy	CAE001	Land adj Three Trees, Coed Farm Lane, Caerwys	0.14	Tai	Nid yw'r safle'n cydymffurfio â Strategaeth a Ffafrir y Cyngor gan ei fod wedi ei wahanu oddi wrth yr anheddiad ac y byddai datblygu'r safle yn arwain at dwf trefol blêr mewn ardal o gefn gwlad agored.
Caerwys	Pentrefi Cynaliadwy	CAE002	Land adj to Three Trees & Whitegates, Coed Farm Lane Caerwys	0.24	Tai	Mae'r safle'n cydymffurfio â Strategaeth a Ffafrir y Cyngor, fodd bynnag mae cyfyngiadau gyda'r safle a fyddai angen eu goresgyn i ganiatáu'r safle i gael ei ddatblygu
Caerwys	Pentrefi Cynaliadwy	CAE004	Pen Yr Ardd, High Street, Caerwys	0.23	Tai	Efallai bod potensial i'r safle gyfrannu at ddarpariaeth ar hap y Cyngor gan ei fod ar hyn o bryd o fewn ffin anheddiad
Caerwys	Pentrefi Cynaliadwy	CAE005	Summerhill Farm, Drovers Lane, Caerwys	1.94	Tai	Mae gan y safle ganiatâd cynllunio rŵan neu mae wedi cael ei ddatblygu
Caerwys	Pentrefi Cynaliadwy	CAE006	Land to north of Summerhill Farm Caerwys	1.19	Tai	Mae'r safle yn cydymffurfio â Strategaeth a Ffafrir y Cyngor ac efallai bod posibilrwydd iddo gyfrannu at ddiwallu twf o fewn y Sir yn y dyfodol yn amodol ar asesiad technegol boddhaol.
Caerwys	Pentrefi Cynaliadwy	CAE007	Pen yr Ardd, High Street, Caerwys	0.23	Tai	Efallai bod potensial i'r safle gyfrannu at ddarpariaeth ar hap y Cyngor gan ei fod ar hyn o bryd o fewn ffin anheddiad
Caerwys	Pentrefi Cynaliadwy	CAE008	Land adj Telephone Exchange, Pen y Cefn Rd, Caerwys	4.49	Tai	Nid yw'r safle'n cydymffurfio â Strategaeth a Ffafrir y Cyngor oherwydd lleoliad yr anheddiad mewn hierarchaeth aneddiadau
Caerwys	Pentrefi Cynaliadwy	CAE009	Summerhill Farm, Drovers Lane, Caerwys	1.94	Tai	Mae gan y safle ganiatâd cynllunio rŵan neu mae wedi cael ei ddatblygu

Carmel	Pentrefi Cynaliadwy	CAR001	Halfway Field, Carmel, Holywell	2.17	Tai	Mae'r safle yn cydymffurfio â Strategaeth a Ffafrir y Cyngor ac efallai bod posibilrwydd iddo gyfrannu at ddiwallu twf o fewn y Sir yn y dyfodol yn amodol ar asesiad technegol boddhaol.
Carmel	Pentrefi Cynaliadwy	CAR002	Land adj Garreglwyd, Carmel Hill, Carmel	0.58	Tai	Mae'r safle'n cydymffurfio â Strategaeth a Ffafrir y Cyngor, fodd bynnag mae cyfyngiadau gyda'r safle a fyddai angen eu goresgyn i ganiatáu'r safle i gael ei ddatblygu
Carmel	Pentrefi Cynaliadwy	CAR003	Land South of Carmel Hill, Carmel	0.17	Tai	Bydd y safle'n cael ei asesu o ran newid posibl i ffin anheddiad (gan ystyried y Strategaeth a Ffafrir)
Cilcain	Pentrefi wedi'u Diffinio	CIL001	Land to north of Lon Cilan, Cilcain	1.89	Tai	Nid yw'r safle'n cydymffurfio â Strategaeth a Ffafrir y Cyngor oherwydd lleoliad yr anheddiad mewn hierarchaeth aneddiadau
Cilcain	Pentrefi wedi'u Diffinio	CIL002	Land west of Ffordd y Llan, Cilcain	4.11	Tai	Nid yw'r safle'n cydymffurfio â Strategaeth a Ffafrir y Cyngor oherwydd lleoliad yr anheddiad mewn hierarchaeth aneddiadau
Cilcain	Pentrefi wedi'u Diffinio	CIL003	land north of Cilcain Lodge, Cilcain	0.39	Tai	Nid yw'r safle'n cydymffurfio â Strategaeth a Ffafrir y Cyngor gan ei fod wedi ei wahanu oddi wrth yr anheddiad ac y byddai datblygu'r safle yn arwain at dwf trefol blêr mewn ardal o gefn gwlad agored.
Cilcain	Pentrefi wedi'u Diffinio	CIL004	Ysgol y Foel, Cilcain	0.07	Ffin Anheddiad	Bydd y safle'n cael ei asesu o ran newid posibl i ffin anheddiad (gan ystyried y Strategaeth a Ffafrir)
Coed Talon / Pontybodkin	Pentrefi Cynaliadwy	COE001	Land at Former Hepworths Industrial Site, Pontybodkin	3.59	Tai	Mae'r safle'n cydymffurfio â Strategaeth a Ffafrir y Cyngor, fodd bynnag mae cyfyngiadau gyda'r safle a fyddai angen eu goresgyn i ganiatáu'r safle i gael ei ddatblygu
Coed Talon / Pontybodkin	Pentrefi Cynaliadwy	COE002	Atlas Yard, Corwen Road, Pontybodkin	0.21	Tai	Mae'r safle'n cydymffurfio â Strategaeth a Ffafrir y Cyngor, fodd bynnag mae cyfyngiadau gyda'r safle a fyddai angen eu goresgyn i ganiatáu'r safle i gael ei ddatblygu
Coed Talon / Pontybodkin	Pentrefi Cynaliadwy	COE003	Land to north of Bryn Awel, Coed Talon	1.32	Tai	Nid yw'r safle'n cydymffurfio â Strategaeth a Ffafrir y Cyngor gan ei fod wedi ei wahanu oddi wrth yr anheddiad ac y byddai datblygu'r safle yn arwain at dwf trefol blêr mewn ardal o gefn gwlad agored.
Coed Talon / Pontybodkin	Pentrefi Cynaliadwy	COE004	Land to west of Bryn Awel, Coed Talon	0.17	Tai	Nid yw'r safle'n cydymffurfio â Strategaeth a Ffafrir y Cyngor gan ei fod wedi ei wahanu oddi wrth yr anheddiad ac y byddai datblygu'r safle yn arwain at dwf trefol blêr mewn ardal o gefn gwlad agored.
Coed Talon / Pontybodkin	Pentrefi Cynaliadwy	COE005	Former Clwyd Alloys Works, Corwen Road, Coed Talon	2.28	Tai	Mae'r safle'n cydymffurfio â Strategaeth a Ffafrir y Cyngor, fodd bynnag mae cyfyngiadau gyda'r safle a fyddai angen eu goresgyn i ganiatáu'r safle i gael ei ddatblygu
Coed Talon / Pontybodkin	Pentrefi Cynaliadwy	COE006	Station Yard / Depot, Coed Talon	1.49	Tai	Mae gan y safle ganiatâd cynllunio bellach.
Connah's Quay	Prif Ganolfannau Gwasanaethau	CON001	Quay Business Park, Dock Road, Connah's Quay	0.52	Defnydd Cymysg	Mae'r safle'n cydymffurfio â Strategaeth a Ffafrir y Cyngor, fodd bynnag mae cyfyngiadau gyda'r safle a fyddai angen eu goresgyn i ganiatáu'r safle i gael ei ddatblygu

Connah's Quay	Prif Ganolfannau Gwasanaethau	CON002	Broad Oak Holding, Mold Road, Connah's Quay, Flintshire	1.25	Tai	Mae'r safle yn cydymffurfio â Strategaeth a Ffafrir y Cyngor ac efallai bod posibilrwydd iddo gyfrannu at ddiwallu twf o fewn y Sir yn y dyfodol yn amodol ar asesiad technegol boddhaol.
Connah's Quay	Prif Ganolfannau Gwasanaethau	CON003	Land off Barmouth Close, Connah's Quay	1.87	Tai	Efallai bod potensial i'r safle gyfrannu at ddarpariaeth ar hap y Cyngor gan ei fod ar hyn o bryd o fewn ffin anheddiad
Connah's Quay	Prif Ganolfannau Gwasanaethau	CON004	Hillcrest, Broad Oak, Mold Road, Northop	1.03	Tai	Mae'r safle'n cydymffurfio â Strategaeth a Ffafrir y Cyngor, fodd bynnag mae cyfyngiadau gyda'r safle a fyddai angen eu goresgyn i ganiatáu'r safle i gael ei ddatblygu
Connah's Quay	Prif Ganolfannau Gwasanaethau	CON005	Top House, Golftyn Lane, Connah's Quay	1.31	Tai	Mae'r safle'n cydymffurfio â Strategaeth a Ffafrir y Cyngor, fodd bynnag mae cyfyngiadau gyda'r safle a fyddai angen eu goresgyn i ganiatáu'r safle i gael ei ddatblygu
Connah's Quay	Prif Ganolfannau Gwasanaethau	CON006	Land south of Ivy Cottage, Golftyn Lane, Connah's Quay	1.13	Tai	Mae'r safle'n cydymffurfio â Strategaeth a Ffafrir y Cyngor, fodd bynnag mae cyfyngiadau gyda'r safle a fyddai angen eu goresgyn i ganiatáu'r safle i gael ei ddatblygu
Connah's Quay	Prif Ganolfannau Gwasanaethau	CON007	Land south west Bryn Gaer, Golftyn Lane, Connah's Quay	0.49	Tai	Nid yw'r safle'n cydymffurfio â Strategaeth a Ffafrir y Cyngor gan ei fod wedi ei wahanu oddi wrth yr anheddiad ac y byddai datblygu'r safle yn arwain at dwf trefol blêr mewn ardal o gefn gwlad agored.
Connah's Quay	Prif Ganolfannau Gwasanaethau	CON008	Land to north of Hillcrest, Mold Road, Connah's Quay	2.54	Tai	Mae'r safle'n cydymffurfio â Strategaeth a Ffafrir y Cyngor, fodd bynnag mae cyfyngiadau gyda'r safle a fyddai angen eu goresgyn i ganiatáu'r safle i gael ei ddatblygu
Connah's Quay	Prif Ganolfannau Gwasanaethau	CON009	land west of Hillcrest, Mold Road, Connah's Quay	3.3	Tai	Nid yw'r safle'n cydymffurfio â Strategaeth a Ffafrir y Cyngor gan ei fod wedi ei wahanu oddi wrth yr anheddiad ac y byddai datblygu'r safle yn arwain at dwf trefol blêr mewn ardal o gefn gwlad agored.
Connah's Quay	Prif Ganolfannau Gwasanaethau	CON010	Land on south side of Mold Road, Connah's Quay	3.76	Tai	Nid yw'r safle'n cydymffurfio â Strategaeth a Ffafrir y Cyngor gan ei fod wedi ei wahanu oddi wrth yr anheddiad ac y byddai datblygu'r safle yn arwain at dwf trefol blêr mewn ardal o gefn gwlad agored.
Connah's Quay	Prif Ganolfannau Gwasanaethau	CON011	Land west of Llwyni Drive, Connah's Quay	6.17	Tai	Mae'r safle'n cydymffurfio â Strategaeth a Ffafrir y Cyngor, fodd bynnag mae cyfyngiadau gyda'r safle a fyddai angen eu goresgyn i ganiatáu'r safle i gael ei ddatblygu
Connah's Quay	Prif Ganolfannau Gwasanaethau	CON012	Land east of Kelsterton Hall, Connah's Quay	3.02	Tai	Mae'r safle'n cydymffurfio â Strategaeth a Ffafrir y Cyngor, fodd bynnag mae cyfyngiadau gyda'r safle a fyddai angen eu goresgyn i ganiatáu'r safle i gael ei ddatblygu
Connah's Quay	Prif Ganolfannau Gwasanaethau	CON013	Land south and west of Kelsterton Farm, Connah's Quay	45.38	Defnydd Cymysg	Nid yw'r safle'n cydymffurfio â Strategaeth a Ffafrir y Cyngor gan ei fod wedi ei wahanu oddi wrth yr anheddiad ac y byddai datblygu'r safle yn arwain at dwf trefol blêr mewn ardal o gefn gwlad agored.

Connah's Quay	Prif Ganolfannau Gwasanaethau	CON014	Land west of The Beeches, Wepre Lane, Connah's Quay	0.37	Tai	Nid yw'r safle'n cydymffurfio â Strategaeth a Ffafrir y Cyngor gan ei fod wedi ei wahanu oddi wrth yr anheddiad ac y byddai datblygu'r safle yn arwain at dwf trefol blêr mewn ardal o gefn gwlad agored.
Connah's Quay	Prif Ganolfannau Gwasanaethau	CON015	Colomendy Farm, Wepre Lane, Connah's Quay	0.28	Tai	Nid yw'r safle'n cydymffurfio â Strategaeth a Ffafrir y Cyngor gan ei fod wedi ei wahanu oddi wrth yr anheddiad ac y byddai datblygu'r safle yn arwain at dwf trefol blêr mewn ardal o gefn gwlad agored.
Connah's Quay	Prif Ganolfannau Gwasanaethau	CON016	Land east of Colomendy Farm, Wepre Lane, Connah's Quay	0.3	Tai	Nid yw'r safle'n cydymffurfio â Strategaeth a Ffafrir y Cyngor gan ei fod wedi ei wahanu oddi wrth yr anheddiad ac y byddai datblygu'r safle yn arwain at dwf trefol blêr mewn ardal o gefn gwlad agored.
Connah's Quay	Prif Ganolfannau Gwasanaethau	CON017	Land north of Colomendy Farm, Wepre Lane, Connah's Quay	1.21	Tai	Mae'r safle'n cydymffurfio â Strategaeth a Ffafrir y Cyngor, fodd bynnag mae cyfyngiadau gyda'r safle a fyddai angen eu goresgyn i ganiatáu'r safle i gael ei ddatblygu
Connah's Quay	Prif Ganolfannau Gwasanaethau	CON018	Land south of Sidney Hall Court, off Llwyni Drive, Connah's Quay	0.69	Tai	Efallai bod potensial i'r safle gyfrannu at ddarpariaeth ar hap y Cyngor gan ei fod ar hyn o bryd o fewn ffin anheddiad
Connah's Quay	Prif Ganolfannau Gwasanaethau	CON019	Land south of Sidney Hall Court, off Llwyni Drive, Connah's Quay	0.69	Tai	Efallai bod potensial i'r safle gyfrannu at ddarpariaeth ar hap y Cyngor gan ei fod ar hyn o bryd o fewn ffin anheddiad
Connah's Quay	Prif Ganolfannau Gwasanaethau	CON020	Land east of Colomendy Farm, off Wepre Lane, Connah's Quay	7.61	Tai	Mae'r safle'n cydymffurfio â Strategaeth a Ffafrir y Cyngor, fodd bynnag mae cyfyngiadau gyda'r safle a fyddai angen eu goresgyn i ganiatáu'r safle i gael ei ddatblygu
Connah's Quay	Prif Ganolfannau Gwasanaethau	CON021	Land west of Llwyni Drive, Connah's Quay	13.76	Tai	Mae'r safle'n cydymffurfio â Strategaeth a Ffafrir y Cyngor, fodd bynnag mae cyfyngiadau gyda'r safle a fyddai angen eu goresgyn i ganiatáu'r safle i gael ei ddatblygu
Connah's Quay	Prif Ganolfannau Gwasanaethau	CON022	Land south of Sidney Hall Court, off Llwyni Drive, Connah's Quay	0.69	Tai	Efallai bod potensial i'r safle gyfrannu at ddarpariaeth ar hap y Cyngor gan ei fod ar hyn o bryd o fewn ffin anheddiad
Connah's Quay	Prif Ganolfannau Gwasanaethau	CON023	Land west of Llwyni Drive, Connah's Quay	13.76	Tai	Mae'r safle'n cydymffurfio â Strategaeth a Ffafrir y Cyngor, fodd bynnag mae cyfyngiadau gyda'r safle a fyddai angen eu goresgyn i ganiatáu'r safle i gael ei ddatblygu
Connah's Quay	Prif Ganolfannau Gwasanaethau	CON024	Land east of Colomendy Farm, off Wepre Lane, Connah's Quay	7.42	Tai	Mae'r safle'n cydymffurfio â Strategaeth a Ffafrir y Cyngor, fodd bynnag mae cyfyngiadau gyda'r safle a fyddai angen eu goresgyn i ganiatáu'r safle i gael ei ddatblygu
Connah's Quay	Prif Ganolfannau Gwasanaethau	CON025	Land east of Colomendy Farm, off Wepre Lane, Connah's Quay	7.61	Tai	Mae'r safle'n cydymffurfio â Strategaeth a Ffafrir y Cyngor, fodd bynnag mae cyfyngiadau gyda'r safle a fyddai angen eu goresgyn i ganiatáu'r safle i gael ei ddatblygu
Connah's Quay	Prif Ganolfannau Gwasanaethau	CON026	Land west of Llwyni Drive, Connah's Quay	13.76	Tai	Mae'r safle'n cydymffurfio â Strategaeth a Ffafrir y Cyngor, fodd bynnag mae cyfyngiadau gyda'r safle a fyddai angen eu goresgyn i ganiatáu'r safle i gael ei ddatblygu

Connah's Quay	Prif Ganolfannau Gwasanaethau	CON027	Land south of Sidney Hall Court, off Llwyni Drive, Connah's Quay	0.69	Tai	Efallai bod potensial i'r safle gyfrannu at ddarpariaeth ar hap y Cyngor gan ei fod ar hyn o bryd o fewn ffin anheddiad
Connah's Quay	Prif Ganolfannau Gwasanaethau	CON028	Land west of Llwyni Drive, Connah's Quay	13.76	Tai	Mae'r safle'n cydymffurfio â Strategaeth a Ffafrir y Cyngor, fodd bynnag mae cyfyngiadau gyda'r safle a fyddai angen eu goresgyn i ganiatáu'r safle i gael ei ddatblygu
Connah's Quay	Prif Ganolfannau Gwasanaethau	CON029	Land east of Colomendy Farm, off Wepre Lane, Connah's Quay	7.61	Tai	Mae'r safle'n cydymffurfio â Strategaeth a Ffafrir y Cyngor, fodd bynnag mae cyfyngiadau gyda'r safle a fyddai angen eu goresgyn i ganiatáu'r safle i gael ei ddatblygu
Connah's Quay	Prif Ganolfannau Gwasanaethau	CON030	Land west of Llwyni Drive, Connah's Quay	13.76	Tai	Mae'r safle'n cydymffurfio â Strategaeth a Ffafrir y Cyngor, fodd bynnag mae cyfyngiadau gyda'r safle a fyddai angen eu goresgyn i ganiatáu'r safle i gael ei ddatblygu
Connah's Quay	Prif Ganolfannau Gwasanaethau	CON031	Land east of Colomendy Farm, off Wepre Lane, Connah's Quay	7.61	Tai	Mae'r safle'n cydymffurfio â Strategaeth a Ffafrir y Cyngor, fodd bynnag mae cyfyngiadau gyda'r safle a fyddai angen eu goresgyn i ganiatáu'r safle i gael ei ddatblygu
Connah's Quay	Prif Ganolfannau Gwasanaethau	CON032	Land south of Sidney Hall Court, off Llwyni Drive, Connah's Quay	0.69	Tai	Efallai bod potensial i'r safle gyfrannu at ddarpariaeth ar hap y Cyngor gan ei fod ar hyn o bryd o fewn ffin anheddiad
Connah's Quay	Prif Ganolfannau Gwasanaethau	CON033	Land west of Llwyni Drive, Connah's Quay	13.76	Tai	Mae'r safle'n cydymffurfio â Strategaeth a Ffafrir y Cyngor, fodd bynnag mae cyfyngiadau gyda'r safle a fyddai angen eu goresgyn i ganiatáu'r safle i gael ei ddatblygu
Connah's Quay	Prif Ganolfannau Gwasanaethau	CON034	Land east of Colomendy Farm, off Wepre Lane, Connah's Quay	7.61	Tai	Mae'r safle'n cydymffurfio â Strategaeth a Ffafrir y Cyngor, fodd bynnag mae cyfyngiadau gyda'r safle a fyddai angen eu goresgyn i ganiatáu'r safle i gael ei ddatblygu
Connah's Quay	Prif Ganolfannau Gwasanaethau	CON035	Land south of Sidney Hall Court, off Llwyni Drive, Connah's Quay	0.69	Tai	Efallai bod potensial i'r safle gyfrannu at ddarpariaeth ar hap y Cyngor gan ei fod ar hyn o bryd o fewn ffin anheddiad
Connah's Quay	Prif Ganolfannau Gwasanaethau	CON036	Land west of Llwyni Drive, Connah's Quay	13.76	Tai	Mae'r safle'n cydymffurfio â Strategaeth a Ffafrir y Cyngor, fodd bynnag mae cyfyngiadau gyda'r safle a fyddai angen eu goresgyn i ganiatáu'r safle i gael ei ddatblygu
Connah's Quay	Prif Ganolfannau Gwasanaethau	CON037	Land east of Colomendy Farm, off Wepre Lane, Connah's Quay	7.61	Tai	Mae'r safle'n cydymffurfio â Strategaeth a Ffafrir y Cyngor, fodd bynnag mae cyfyngiadau gyda'r safle a fyddai angen eu goresgyn i ganiatáu'r safle i gael ei ddatblygu
Connah's Quay	Prif Ganolfannau Gwasanaethau	CON038	Land south of Sidney Hall Court, off Llwyni Drive, Connah's Quay	0.69	Tai	Efallai bod potensial i'r safle gyfrannu at ddarpariaeth ar hap y Cyngor gan ei fod ar hyn o bryd o fewn ffin anheddiad
Connah's Quay	Prif Ganolfannau Gwasanaethau	CON039	Land south of Sidney Hall Court, off Llwyni Drive, Connah's Quay	0.69	Tai	Efallai bod potensial i'r safle gyfrannu at ddarpariaeth ar hap y Cyngor gan ei fod ar hyn o bryd o fewn ffin anheddiad

Connah's Quay	Prif Ganolfannau Gwasanaethau	CON040	Land west of Llwyni Drive, Connah's Quay	13.76	Tai	Mae'r safle'n cydymffurfio â Strategaeth a Ffafrir y Cyngor, fodd bynnag mae cyfyngiadau gyda'r safle a fyddai angen eu goresgyn i ganiatáu'r safle i gael ei ddatblygu
Connah's Quay	Prif Ganolfannau Gwasanaethau	CON041	Land east of Colomendy Farm, Wepre Lane, Connah's Quay	7.61	Tai	Mae'r safle'n cydymffurfio â Strategaeth a Ffafrir y Cyngor, fodd bynnag mae cyfyngiadau gyda'r safle a fyddai angen eu goresgyn i ganiatáu'r safle i gael ei ddatblygu
Connah's Quay	Prif Ganolfannau Gwasanaethau	CON042	Land south of Sidney Hall Court, off Llwyni Drive, Connah's Quay	0.69	Tai	Efallai bod potensial i'r safle gyfrannu at ddarpariaeth ar hap y Cyngor gan ei fod ar hyn o bryd o fewn ffin anheddiad
Connah's Quay	Prif Ganolfannau Gwasanaethau	CON043	Land east of Colomendy Farm, off Wepre Lane, Connah's Quay	7.61	Tai	Mae'r safle'n cydymffurfio â Strategaeth a Ffafrir y Cyngor, fodd bynnag mae cyfyngiadau gyda'r safle a fyddai angen eu goresgyn i ganiatáu'r safle i gael ei ddatblygu
Connah's Quay	Prif Ganolfannau Gwasanaethau	CON044	Land west of Llwyni Drive, Connah's Quay	13.76	Tai	Mae'r safle'n cydymffurfio â Strategaeth a Ffafrir y Cyngor, fodd bynnag mae cyfyngiadau gyda'r safle a fyddai angen eu goresgyn i ganiatáu'r safle i gael ei ddatblygu
Connah's Quay	Prif Ganolfannau Gwasanaethau	CON045	Land south of Sidney Hall Court, off Llwyni Drive, Connah's Quay	0.69	Tai	Efallai bod potensial i'r safle gyfrannu at ddarpariaeth ar hap y Cyngor gan ei fod ar hyn o bryd o fewn ffin anheddiad
Connah's Quay	Prif Ganolfannau Gwasanaethau	CON046	Land east of Colomendy Farm, off Wepre Lane, Connah's Quay	8.93	Tai	Mae'r safle'n cydymffurfio â Strategaeth a Ffafrir y Cyngor, fodd bynnag mae cyfyngiadau gyda'r safle a fyddai angen eu goresgyn i ganiatáu'r safle i gael ei ddatblygu
Connah's Quay	Prif Ganolfannau Gwasanaethau	CON047	Land west of Cheriton Close and west of Llwyni Drive, Connah's Quay	4.96	Tai	Mae'r safle'n cydymffurfio â Strategaeth a Ffafrir y Cyngor, fodd bynnag mae cyfyngiadau gyda'r safle a fyddai angen eu goresgyn i ganiatáu'r safle i gael ei ddatblygu
Connah's Quay	Prif Ganolfannau Gwasanaethau	CON048	Land west of Llwyni Drive, Connah's Quay.	13.76	Tai	Mae'r safle'n cydymffurfio â Strategaeth a Ffafrir y Cyngor, fodd bynnag mae cyfyngiadau gyda'r safle a fyddai angen eu goresgyn i ganiatáu'r safle i gael ei ddatblygu
Connah's Quay	Prif Ganolfannau Gwasanaethau	CON049	Land south of Sidney Hall Court, off Llwyni Drive, Connah's Quay.	0.69	Tai	Efallai bod potensial i'r safle gyfrannu at ddarpariaeth ar hap y Cyngor gan ei fod ar hyn o bryd o fewn ffin anheddiad
Connah's Quay	Prif Ganolfannau Gwasanaethau	CON050	Land east of Colomendy Farm, off Wepre Lane, Connah's Quay	7.61	Tai	Mae'r safle'n cydymffurfio â Strategaeth a Ffafrir y Cyngor, fodd bynnag mae cyfyngiadau gyda'r safle a fyddai angen eu goresgyn i ganiatáu'r safle i gael ei ddatblygu
Connah's Quay	Prif Ganolfannau Gwasanaethau	CON051	Land west of Llwyni Drive, Connah's Quay	13.76	Tai	Mae'r safle'n cydymffurfio â Strategaeth a Ffafrir y Cyngor, fodd bynnag mae cyfyngiadau gyda'r safle a fyddai angen eu goresgyn i ganiatáu'r safle i gael ei ddatblygu
Connah's Quay	Prif Ganolfannau Gwasanaethau	CON052	Land east of Colomendy Farm, off Wepre Lane, Connah's Quay	7.61	Tai	Mae'r safle'n cydymffurfio â Strategaeth a Ffafrir y Cyngor, fodd bynnag mae cyfyngiadau gyda'r safle a fyddai angen eu goresgyn i ganiatáu'r safle i gael ei ddatblygu

Connah's Quay	Prif Ganolfannau Gwasanaethau	CON053	Land south of Sidney Hall Court, off Llwyni Drive, Connah's Quay	0.69	Tai	Efallai bod potensial i'r safle gyfrannu at ddarpariaeth ar hap y Cyngor gan ei fod ar hyn o bryd o fewn ffin anheddiad
Connah's Quay	Prif Ganolfannau Gwasanaethau	CON054	Land west of Llwyni Drive, Connah's Quay.	13.76	Tai	Mae'r safle'n cydymffurfio â Strategaeth a Ffafrir y Cyngor, fodd bynnag mae cyfyngiadau gyda'r safle a fyddai angen eu goresgyn i ganiatáu'r safle i gael ei ddatblygu
Connah's Quay	Prif Ganolfannau Gwasanaethau	CON055	Land east of Colomendy Farm, off Wepre Lane, Connah's Quay	7.61	Tai	Mae'r safle'n cydymffurfio â Strategaeth a Ffafrir y Cyngor, fodd bynnag mae cyfyngiadau gyda'r safle a fyddai angen eu goresgyn i ganiatáu'r safle i gael ei ddatblygu
Connah's Quay	Prif Ganolfannau Gwasanaethau	CON056	Land south of Sidney Hall Court, off Llwyni Drive, Connah's Quay	0.69	Tai	Efallai bod potensial i'r safle gyfrannu at ddarpariaeth ar hap y Cyngor gan ei fod ar hyn o bryd o fewn ffin anheddiad
Connah's Quay	Prif Ganolfannau Gwasanaethau	CON057	Land east of Colomendy Farm, off Wepre Lane, Connah's Quay	7.61	Tai	Mae'r safle'n cydymffurfio â Strategaeth a Ffafrir y Cyngor, fodd bynnag mae cyfyngiadau gyda'r safle a fyddai angen eu goresgyn i ganiatáu'r safle i gael ei ddatblygu
Connah's Quay	Prif Ganolfannau Gwasanaethau	CON058	Land south of Sidney Hall Court, off Llwyni Drive, Connah's Quay	0.69	Tai	Efallai bod potensial i'r safle gyfrannu at ddarpariaeth ar hap y Cyngor gan ei fod ar hyn o bryd o fewn ffin anheddiad
Connah's Quay	Prif Ganolfannau Gwasanaethau	CON059	Land west of Llwyni Drive, Connah's Quay	13.76	Tai	Mae'r safle'n cydymffurfio â Strategaeth a Ffafrir y Cyngor, fodd bynnag mae cyfyngiadau gyda'r safle a fyddai angen eu goresgyn i ganiatáu'r safle i gael ei ddatblygu
Connah's Quay	Prif Ganolfannau Gwasanaethau	CON060	Land east of Colomendy Farm, off Wepre Lane, Connah's Quay	7.61	Tai	Mae'r safle'n cydymffurfio â Strategaeth a Ffafrir y Cyngor, fodd bynnag mae cyfyngiadau gyda'r safle a fyddai angen eu goresgyn i ganiatáu'r safle i gael ei ddatblygu
Connah's Quay	Prif Ganolfannau Gwasanaethau	CON061	Land south of Sidney Hall Court, off Llwyni Drive, Connah's Quay.	0.69	Tai	Efallai bod potensial i'r safle gyfrannu at ddarpariaeth ar hap y Cyngor gan ei fod ar hyn o bryd o fewn ffin anheddiad
Connah's Quay	Prif Ganolfannau Gwasanaethau	CON062	Land west of Llwyni Drive, Connah's Quay.	13.76	Tai	Mae'r safle'n cydymffurfio â Strategaeth a Ffafrir y Cyngor, fodd bynnag mae cyfyngiadau gyda'r safle a fyddai angen eu goresgyn i ganiatáu'r safle i gael ei ddatblygu
Connah's Quay	Prif Ganolfannau Gwasanaethau	CON063	Land east of Colomendy Farm, off Wepre Lane, Connah's Quay.	7.61	Tai	Mae'r safle'n cydymffurfio â Strategaeth a Ffafrir y Cyngor, fodd bynnag mae cyfyngiadau gyda'r safle a fyddai angen eu goresgyn i ganiatáu'r safle i gael ei ddatblygu
Connah's Quay	Prif Ganolfannau Gwasanaethau	CON064	Land south of Sidney Hall Court, off Llwyni Drive, Connah's Quay	0.69	Tai	Efallai bod potensial i'r safle gyfrannu at ddarpariaeth ar hap y Cyngor gan ei fod ar hyn o bryd o fewn ffin anheddiad
Connah's Quay	Prif Ganolfannau Gwasanaethau	CON065	Land west of Llwyni Drive, Connah's Quay	13.76	Tai	Mae'r safle'n cydymffurfio â Strategaeth a Ffafrir y Cyngor, fodd bynnag mae cyfyngiadau gyda'r safle a fyddai angen eu goresgyn i ganiatáu'r safle i gael ei ddatblygu

Connah's Quay	Prif Ganolfannau Gwasanaethau	CON066	Land west of Llwyni Drive, Connah's Quay.	13.76	Tai	Mae'r safle'n cydymffurfio â Strategaeth a Ffafrir y Cyngor, fodd bynnag mae cyfyngiadau gyda'r safle a fyddai angen eu goresgyn i ganiatáu'r safle i gael ei ddatblygu
Connah's Quay	Prif Ganolfannau Gwasanaethau	CON067	Land south of Sidney Hall Court, off Llwyni Drive, Connah's Quay.	0.69	Tai	Efallai bod potensial i'r safle gyfrannu at ddarpariaeth ar hap y Cyngor gan ei fod ar hyn o bryd o fewn ffin anheddiad
Connah's Quay	Prif Ganolfannau Gwasanaethau	CON068	Land east of Colomendy Farm, off Wepre Lane, Connah's Quay.	7.61	Tai	Mae'r safle'n cydymffurfio â Strategaeth a Ffafrir y Cyngor, fodd bynnag mae cyfyngiadau gyda'r safle a fyddai angen eu goresgyn i ganiatáu'r safle i gael ei ddatblygu
Connah's Quay	Prif Ganolfannau Gwasanaethau	CON069	Land east of Colomendy Farm, off Wepre Lane, Connah's Quay	7.61	Tai	Mae'r safle'n cydymffurfio â Strategaeth a Ffafrir y Cyngor, fodd bynnag mae cyfyngiadau gyda'r safle a fyddai angen eu goresgyn i ganiatáu'r safle i gael ei ddatblygu
Connah's Quay	Prif Ganolfannau Gwasanaethau	CON070	Land west of Llwyni Drive, Connah's Quay	13.76	Tai	Mae'r safle'n cydymffurfio â Strategaeth a Ffafrir y Cyngor, fodd bynnag mae cyfyngiadau gyda'r safle a fyddai angen eu goresgyn i ganiatáu'r safle i gael ei ddatblygu
Connah's Quay	Prif Ganolfannau Gwasanaethau	CON071	Land south of Sidney Hall Court, off Llwyni Drive, Connah's Quay	0.69	Tai	Efallai bod potensial i'r safle gyfrannu at ddarpariaeth ar hap y Cyngor gan ei fod ar hyn o bryd o fewn ffin anheddiad
Connah's Quay	Prif Ganolfannau Gwasanaethau	CON072	Land south of Sidney Hall Court, off Llwyni Drive, Connah's Quay.	0.69	Tai	Efallai bod potensial i'r safle gyfrannu at ddarpariaeth ar hap y Cyngor gan ei fod ar hyn o bryd o fewn ffin anheddiad
Connah's Quay	Prif Ganolfannau Gwasanaethau	CON073	Land west of Llwyni Drive, Connah's Quay.	13.76	Tai	Mae'r safle'n cydymffurfio â Strategaeth a Ffafrir y Cyngor, fodd bynnag mae cyfyngiadau gyda'r safle a fyddai angen eu goresgyn i ganiatáu'r safle i gael ei ddatblygu
Connah's Quay	Prif Ganolfannau Gwasanaethau	CON074	Land east of Colomendy Farm, off Wepre Lane, Connah's Quay	7.61	Tai	Mae'r safle'n cydymffurfio â Strategaeth a Ffafrir y Cyngor, fodd bynnag mae cyfyngiadau gyda'r safle a fyddai angen eu goresgyn i ganiatáu'r safle i gael ei ddatblygu
Connah's Quay	Prif Ganolfannau Gwasanaethau	CON075	Land west of Llwyni Drive, Connah's Quay.	13.76	Tai	Mae'r safle'n cydymffurfio â Strategaeth a Ffafrir y Cyngor, fodd bynnag mae cyfyngiadau gyda'r safle a fyddai angen eu goresgyn i ganiatáu'r safle i gael ei ddatblygu
Connah's Quay	Prif Ganolfannau Gwasanaethau	CON076	Land east of Colomendy Farm, off Wepre Lane, Connah's Quay.	7.61	Tai	Mae'r safle'n cydymffurfio â Strategaeth a Ffafrir y Cyngor, fodd bynnag mae cyfyngiadau gyda'r safle a fyddai angen eu goresgyn i ganiatáu'r safle i gael ei ddatblygu
Connah's Quay	Prif Ganolfannau Gwasanaethau	CON077	Land south of Sidney Hall Court, off Llwyni Drive, Connah's Quay	0.69	Tai	Efallai bod potensial i'r safle gyfrannu at ddarpariaeth ar hap y Cyngor gan ei fod ar hyn o bryd o fewn ffin anheddiad
Connah's Quay	Prif Ganolfannau Gwasanaethau	CON078	Land south of Sidney Hall Court, off Llwyni Drive, Connah's Quay	0.69	Tai	Efallai bod potensial i'r safle gyfrannu at ddarpariaeth ar hap y Cyngor gan ei fod ar hyn o bryd o fewn ffin anheddiad

Connah's Quay	Prif Ganolfannau Gwasanaethau	CON079	Land east of Colomendy Farm, off Wepre Lane, Connah's Quay	7.61	Tai	Mae'r safle'n cydymffurfio â Strategaeth a Ffafrir y Cyngor, fodd bynnag mae cyfyngiadau gyda'r safle a fyddai angen eu goresgyn i ganiatáu'r safle i gael ei ddatblygu
Connah's Quay	Prif Ganolfannau Gwasanaethau	CON080	Land west of Llwyni Drive, Connah's Quay	13.76	Tai	Mae'r safle'n cydymffurfio â Strategaeth a Ffafrir y Cyngor, fodd bynnag mae cyfyngiadau gyda'r safle a fyddai angen eu goresgyn i ganiatáu'r safle i gael ei ddatblygu e.g. green barrier designation, highway network capacity and access.
Connah's Quay	Prif Ganolfannau Gwasanaethau	CON081	Land west of Llwyni Drive, Connah's Quay	13.76	Tai	Mae'r safle'n cydymffurfio â Strategaeth a Ffafrir y Cyngor, fodd bynnag mae cyfyngiadau gyda'r safle a fyddai angen eu goresgyn i ganiatáu'r safle i gael ei ddatblygu
Connah's Quay	Prif Ganolfannau Gwasanaethau	CON082	Land south of Sidney Hall Court, off Llwyni Drive, Connah's Quay	0.69	Tai	Efallai bod potensial i'r safle gyfrannu at ddarpariaeth ar hap y Cyngor gan ei fod ar hyn o bryd o fewn ffin anheddiad
Connah's Quay	Prif Ganolfannau Gwasanaethau	CON083	Land south of Sidney Hall Court, off Llwyni Drive, Connah's Quay.	0.69	Tai	Efallai bod potensial i'r safle gyfrannu at ddarpariaeth ar hap y Cyngor gan ei fod ar hyn o bryd o fewn ffin anheddiad
Connah's Quay	Prif Ganolfannau Gwasanaethau	CON084	Land east of Colomendy Farm, off Wepre Lane, Connah's Quay	7.61	Tai	Mae'r safle'n cydymffurfio â Strategaeth a Ffafrir y Cyngor, fodd bynnag mae cyfyngiadau gyda'r safle a fyddai angen eu goresgyn i ganiatáu'r safle i gael ei ddatblygu
Connah's Quay	Prif Ganolfannau Gwasanaethau	CON085	Land east of Colomendy Farm, off Wepre Lane, Connah's Quay	7.61	Tai	Mae'r safle'n cydymffurfio â Strategaeth a Ffafrir y Cyngor, fodd bynnag mae cyfyngiadau gyda'r safle a fyddai angen eu goresgyn i ganiatáu'r safle i gael ei ddatblygu
Connah's Quay	Prif Ganolfannau Gwasanaethau	CON086	Land west of Llwyni Drive, Connah's Quay	13.61	Tai	Mae'r safle'n cydymffurfio â Strategaeth a Ffafrir y Cyngor, fodd bynnag mae cyfyngiadau gyda'r safle a fyddai angen eu goresgyn i ganiatáu'r safle i gael ei ddatblygu
Connah's Quay	Prif Ganolfannau Gwasanaethau	CON087	Land south of Sidney Hall Court, off Llwyni Drive, Connah's Quay	0.69	Tai	Efallai bod potensial i'r safle gyfrannu at ddarpariaeth ar hap y Cyngor gan ei fod ar hyn o bryd o fewn ffin anheddiad
Connah's Quay	Prif Ganolfannau Gwasanaethau	CON088	Land at Colomendy Farm, Wepre Lane, Connah's Quay	12.19	Defnydd Cymysg	Mae'r safle'n cydymffurfio â Strategaeth a Ffafrir y Cyngor, fodd bynnag mae cyfyngiadau gyda'r safle a fyddai angen eu goresgyn i ganiatáu'r safle i gael ei ddatblygu
Connah's Quay	Prif Ganolfannau Gwasanaethau	CON089	Land to the north west of Connah's Quay Power Station, Connah's Quay.	26.57	Cynhyrchu Ynni	Mae'r Adolygiad Tir Cyflogaeth wedi nodi fod digon o dir cyflogaeth ar gyfer cyfnod y cynllun heb fod angen rhyddhau rhagor o dir fel y safle hwn.
Connah's Quay	Prif Ganolfannau Gwasanaethau	CON090	Land to the south east of Connah's Quay Power Station, Connah's Quay.	12.75	Cyflogaeth	Mae'r safle yn cydymffurfio â Strategaeth a Ffafrir y Cyngor ac efallai bod posibilrwydd iddo gyfrannu at ddiwallu twf o fewn y Sir yn y dyfodol yn amodol ar asesiad technegol boddhaol.
Connah's Quay	Prif Ganolfannau Gwasanaethau	CON091	Land to the rear of 79-83 Wepre Lane, Connah's Quay	0.7	Tai	Mae'r safle'n cydymffurfio â Strategaeth a Ffafrir y Cyngor, fodd bynnag mae cyfyngiadau gyda'r safle a fyddai angen eu goresgyn i ganiatáu'r safle i gael ei ddatblygu

Connah's Quay	Prif Ganolfannau Gwasanaethau	CON092	Land to the rear of 45 to 73 Wepre Lane, Connah's Quay	2.31	Tai	Mae'r safle'n cydymffurfio â Strategaeth a Ffafrir y Cyngor, fodd bynnag mae cyfyngiadau gyda'r safle a fyddai angen eu goresgyn i ganiatáu'r safle i gael ei ddatblygu
Connah's Quay	Prif Ganolfannau Gwasanaethau	CON093	Highmere Drive, Connah's Quay	5	Tai	Efallai bod potensial i'r safle gyfrannu at ddarpariaeth ar hap y Cyngor gan ei fod ar hyn o bryd o fewn ffin anheddiad
Connah's Quay	Prif Ganolfannau Gwasanaethau	CON094	Adj Fairoaks Drive, Mold Road, Connah's Quay	2.96	Tai	Mae gan ran ogleddol y safle ganiatâd cynllunio bellach ac mae rhan ohono wedi cael ei ddatblygu. Mae gweddill y safle yn cydymffurfio â Strategaeth a Ffafrir y Cyngor ac efallai bod posibilrwydd iddo gyfrannu at ddiwallu twf o fewn y Sir yn y dyfodol yn amodol ar asesiad technegol boddhaol.
Connah's Quay	Prif Ganolfannau Gwasanaethau	CON095	Ffordd Llanarth, Connah's Quay	0.64	Tai	Efallai bod potensial i'r safle gyfrannu at ddarpariaeth ar hap y Cyngor gan ei fod ar hyn o bryd o fewn ffin anheddiad
Cymau	Pentrefi heb eu Diffinio	CYM001	Land south of Stansfield House, Cymau	0.07	Tai	Nid yw'r safle'n cydymffurfio â Strategaeth a Ffafrir y Cyngor oherwydd lleoliad yr anheddiad mewn hierarchaeth aneddiadau
Deeside	n/a	DEE001	Land north of Weighbridge Road, DIP	88.14	Cyflogaeth a / neu Ynni	Mae'r safle wedi cael ei ddatblygu.
Deeside	n/a	DEE002	Land north of Shotwick Road, DIP	157.86	Cyflogaeth a / neu Ynni	Mae rhan o'r safle wedi cael ei ddatblygu. Mae'r Adolygiad Tir Cyflogaeth wedi nodi fod digon o dir cyflogaeth ar gyfer cyfnod y cynllun heb fod angen rhyddhau rhagor o dir, megis y safle hwn.
Deeside	n/a	DEE003	Land south of Converter Station, Weighbridge Road, DIP	3.41	Cyflogaeth	Mae'r safle'n cydymffurfio â Strategaeth a Ffafrir y Cyngor ac yn ffurfio rhan o ddarpariaeth tir cyflogaeth y Sir yn yr Adolygiad o Dir Cyflogaeth. Efallai bod gan y safle y potensial i gyfrannu at ddiwallu twf o fewn y Sir yn y dyfodol yn amodol ar asesiad technegol boddhaol.
Dobshill	Pentrefi heb eu Diffinio	DOB001	Land west of Tregragon, Dobshill	0.29	Tai	Nid yw'r safle'n cydymffurfio â Strategaeth a Ffafrir y Cyngor oherwydd lleoliad yr anheddiad mewn hierarchaeth aneddiadau
Dobshill	Pentrefi heb eu Diffinio	DOB003	Wood House, south of Chester Road, Dobs Hill	2.69	Tai	Nid yw'r safle'n cydymffurfio â Strategaeth a Ffafrir y Cyngor oherwydd lleoliad yr anheddiad mewn hierarchaeth aneddiadau
Dobshill	Pentrefi heb eu Diffinio	DOB004	former Depot, Chester Road, Dobshill	0.6	Tai	Nid yw'r safle'n cydymffurfio â Strategaeth a Ffafrir y Cyngor oherwydd lleoliad yr anheddiad mewn hierarchaeth aneddiadau
Drury / Burntwood	Pentrefi Cynaliadwy	DRU001	Land at Bank Lane/Meadow Avenue, Drury	1.78	Tai	Mae'r safle'n cydymffurfio â Strategaeth a Ffafrir y Cyngor, fodd bynnag mae cyfyngiadau gyda'r safle a fyddai angen eu goresgyn i ganiatáu'r safle i gael ei ddatblygu
Drury / Burntwood	Pentrefi Cynaliadwy	DRU002	Land at Drury New Road, Drury	7.77	Tai	Mae'r safle'n cydymffurfio â Strategaeth a Ffafrir y Cyngor, fodd bynnag mae cyfyngiadau gyda'r safle a fyddai angen eu goresgyn i ganiatáu'r safle i gael ei ddatblygu

Drury / Burntwood	Pentrefi Cynaliadwy	DRU003	Land at Drury New Road, Drury	0.04	Tai	Nid yw'r safle'n cydymffurfio â Strategaeth a Ffafrir y Cyngor gan ei fod wedi ei wahanu oddi wrth yr anheddiad ac y byddai datblygu'r safle yn arwain at dwf trefol blêr mewn ardal o gefn gwlad agored.
Drury / Burntwood	Pentrefi Cynaliadwy	DRU004	Bank Lane Holding, Drury Lane, Drury	3.23	Tai	Mae'r safle'n cydymffurfio â Strategaeth a Ffafrir y Cyngor, fodd bynnag mae cyfyngiadau gyda'r safle a fyddai angen eu goresgyn i ganiatáu'r safle i gael ei ddatblygu
Drury / Burntwood	Pentrefi Cynaliadwy	DRU005	Land adjacent to Vestalia, Dinghouse, Drury	1.3	Tai	Mae'r safle'n cydymffurfio â Strategaeth a Ffafrir y Cyngor, fodd bynnag mae cyfyngiadau gyda'r safle a fyddai angen eu goresgyn i ganiatáu'r safle i gael ei ddatblygu
Drury / Burntwood	Pentrefi Cynaliadwy	DRU006	Newlands, Drury New Road, Drury	0.18	Tai	Mae'r safle'n cydymffurfio â Strategaeth a Ffafrir y Cyngor, fodd bynnag mae cyfyngiadau gyda'r safle a fyddai angen eu goresgyn i ganiatáu'r safle i gael ei ddatblygu
Drury / Burntwood	Pentrefi Cynaliadwy	DRU007	Dingle Farm, Drury Lane, Drury	6.11	Tai	Mae'r safle'n cydymffurfio â Strategaeth a Ffafrir y Cyngor, fodd bynnag mae cyfyngiadau gyda'r safle a fyddai angen eu goresgyn i ganiatáu'r safle i gael ei ddatblygu
Drury / Burntwood	Pentrefi Cynaliadwy	DRU008	Land south of Mornington Crescent, Drury	0.73	Tai	Mae'r safle'n cydymffurfio â Strategaeth a Ffafrir y Cyngor, fodd bynnag mae cyfyngiadau gyda'r safle a fyddai angen eu goresgyn i ganiatáu'r safle i gael ei ddatblygu
Drury / Burntwood	Pentrefi Cynaliadwy	DRU009	Land at Woodside Cottages, Bank Lane, Drury	0.5	Tai	Efallai bod potensial i'r safle gyfrannu at ddarpariaeth ar hap y Cyngor gan ei fod ar hyn o bryd o fewn ffin anheddiad
Drury / Burntwood	Pentrefi Cynaliadwy	DRU011	land north of Homeleigh, Lower Farm, Drury	9.67	Tai	Mae'r safle'n cydymffurfio â Strategaeth a Ffafrir y Cyngor, fodd bynnag mae cyfyngiadau gyda'r safle a fyddai angen eu goresgyn i ganiatáu'r safle i gael ei ddatblygu
Ewloe	Canolfannau Gwasanaethau Lleol	EWL001	Land adj Rose Cottage, Green Lane, Ewloe Green	0.04	Tai	Nid yw'r safle'n cydymffurfio â Strategaeth a Ffafrir y Cyngor gan ei fod wedi ei wahanu oddi wrth yr anheddiad ac y byddai datblygu'r safle yn arwain at dwf trefol blêr mewn ardal o gefn gwlad agored.
Ewloe	Canolfannau Gwasanaethau Lleol	EWL002	Land on south side of of Stamford Way, Ewloe	2.52	Masnachol	Mae gan y safle ganiatâd cynllunio bellach.
Ewloe	Canolfannau Gwasanaethau Lleol	EWL003	Land between Chapel House and Landsdowne, Mold Road, Ewloe Green	0.53	Tai	Nid yw'r safle'n cydymffurfio â Strategaeth a Ffafrir y Cyngor gan ei fod wedi ei wahanu oddi wrth yr anheddiad ac y byddai datblygu'r safle yn arwain at dwf trefol blêr mewn ardal o gefn gwlad agored.
Ewloe	Canolfannau Gwasanaethau Lleol	EWL004	Land off Old Hall Road/Greenhalls Avenue, Ewloe	1.98	Tai	Mae gan y safle ganiatâd cynllunio bellach ac mae'n cael ei ddatblygu
Ewloe	Canolfannau Gwasanaethau Lleol	EWL005	Land west of Kearsley Farm, Ewloe	10	Tai	Mae'r safle'n cydymffurfio â Strategaeth a Ffafrir y Cyngor, fodd bynnag mae cyfyngiadau gyda'r safle a fyddai angen eu goresgyn i ganiatáu'r safle i gael ei ddatblygu

Ewloe	Canolfannau Gwasanaethau Lleol	EWL006	Land adj Gateway to Wales Services - A55/A494 Ewloe	4.32	Cyflogaeth	Mae'r Adolygiad Tir Cyflogaeth wedi nodi fod digon o dir cyflogaeth ar gyfer cyfnod y cynllun heb fod angen rhyddhau rhagor o dir fel y safle hwn.
Ewloe	Canolfannau Gwasanaethau Lleol	EWL007	Land between Old Aston Hill and A494, Ewloe	8.37	Tai	Mae'r safle'n cydymffurfio â Strategaeth a Ffafrir y Cyngor, fodd bynnag mae cyfyngiadau gyda'r safle a fyddai angen eu goresgyn i ganiatáu'r safle i gael ei ddatblygu
Ewloe	Canolfannau Gwasanaethau Lleol	EWL008	Orchard Lea, Mold Road, Ewloe Green	0.28	Tai	Nid yw'r safle'n cydymffurfio â Strategaeth a Ffafrir y Cyngor gan ei fod wedi ei wahanu oddi wrth yr anheddiad ac y byddai datblygu'r safle yn arwain at dwf trefol blêr mewn ardal o gefn gwlad agored.
Ewloe	Canolfannau Gwasanaethau Lleol	EWL009	Lansdowne, Mold Road, Ewloe Green	0.78	Tai	Nid yw'r safle'n cydymffurfio â Strategaeth a Ffafrir y Cyngor gan ei fod wedi ei wahanu oddi wrth yr anheddiad ac y byddai datblygu'r safle yn arwain at dwf trefol blêr mewn ardal o gefn gwlad agored.
Ewloe	Canolfannau Gwasanaethau Lleol	EWL010	Boars Head, Holywell Road / Old Mold Road, Ewloe	0.25	Tai	Mae gan y safle ganiatâd cynllunio bellach.
Ewloe	Canolfannau Gwasanaethau Lleol	EWL011	Transport Yard, Old Aston Hill, Ewloe	1	Tai	Mae'r safle'n cydymffurfio â Strategaeth a Ffafrir y Cyngor, fodd bynnag mae cyfyngiadau gyda'r safle a fyddai angen eu goresgyn i ganiatáu'r safle i gael ei ddatblygu
Ewloe	Canolfannau Gwasanaethau Lleol	EWL012	Land east side Old Liverpool Road, Ewloe Green	1.7	Tai	Nid yw'r safle'n cydymffurfio â Strategaeth a Ffafrir y Cyngor gan ei fod wedi ei wahanu oddi wrth yr anheddiad ac y byddai datblygu'r safle yn arwain at dwf trefol blêr mewn ardal o gefn gwlad agored.
Ewloe	Canolfannau Gwasanaethau Lleol	EWL013	Wood Lane, Hawarden	0.89	Tai	Mae'r safle'n cydymffurfio â Strategaeth a Ffafrir y Cyngor, fodd bynnag mae cyfyngiadau gyda'r safle a fyddai angen eu goresgyn i ganiatáu'r safle i gael ei ddatblygu
Ewloe	Canolfannau Gwasanaethau Lleol	EWL014	Land to west of Kearsley Farm, Ewloe	10	Tai	Mae'r safle'n cydymffurfio â Strategaeth a Ffafrir y Cyngor, fodd bynnag mae cyfyngiadau gyda'r safle a fyddai angen eu goresgyn i ganiatáu'r safle i gael ei ddatblygu
Ewloe	Canolfannau Gwasanaethau Lleol	EWL015	Land at Old Hall Road, Ewloe	1.97	Tai	Mae gan y safle ganiatâd cynllunio bellach ac mae'n cael ei ddatblygu
Ewloe	Canolfannau Gwasanaethau Lleol	EWL016	Land to the rear of Rose Villa, Green Lane, Ewloe Green	4.36	Tai	Mae'r safle'n cydymffurfio â Strategaeth a Ffafrir y Cyngor, fodd bynnag mae cyfyngiadau gyda'r safle a fyddai angen eu goresgyn i ganiatáu'r safle i gael ei ddatblygu
Ewloe	Canolfannau Gwasanaethau Lleol	EWL017	Land west of Hilltop Close and south of Holywell Road, Ewloe	7.55	Tai	Mae'r safle'n cydymffurfio â Strategaeth a Ffafrir y Cyngor, fodd bynnag mae cyfyngiadau gyda'r safle a fyddai angen eu goresgyn i ganiatáu'r safle i gael ei ddatblygu
Ewloe	Canolfannau Gwasanaethau Lleol	EWL018	Wood Lane, Ewloe	0.24	Cyfleuster Cymunedol	Mae'r safle yn cydymffurfio â Strategaeth a Ffafrir y Cyngor ac efallai bod posibilrwydd iddo gyfrannu at ddiwallu twf o fewn y Sir yn y dyfodol yn amodol ar asesiad technegol boddhaol.

Ewloe	Canolfannau Gwasanaethau Lleol	EWL020	Land adjacent and including Ivy Cottage, Green Lane, Ewloe Green	2.42	Tai	Mae'r safle'n cydymffurfio â Strategaeth a Ffafrir y Cyngor, fodd bynnag mae cyfyngiadau gyda'r safle a fyddai angen eu goresgyn i ganiatáu'r safle i gael ei ddatblygu
Ewloe	Canolfannau Gwasanaethau Lleol	EWL021	Penarlag CP School, Ewloe	1.04	Ffin Anheddiad	Bydd y safle'n cael ei asesu o ran newid posibl i ffin anheddiad (gan ystyried y Strategaeth a Ffafrir)
Ewloe	Canolfannau Gwasanaethau Lleol	EWL022	Ewloe Green CP School	0.88	Ffin Anheddiad	Bydd y safle'n cael ei asesu o ran newid posibl i ffin anheddiad (gan ystyried y Strategaeth a Ffafrir)
Ewloe	Canolfannau Gwasanaethau Lleol	EWL023	Land south of Kearsley Avenue, Ewloe	1.87	Tai	Mae'r safle'n cydymffurfio â Strategaeth a Ffafrir y Cyngor, fodd bynnag mae cyfyngiadau gyda'r safle a fyddai angen eu goresgyn i ganiatáu'r safle i gael ei ddatblygu
Ffynnongroyw	Pentrefi Cynaliadwy	FFY001	Land opposite Former Vicarage, Llinegr Hill, Ffynnongroyw	0.83	Tai	Nid yw'r safle'n cydymffurfio â Strategaeth a Ffafrir y Cyngor gan ei fod wedi ei wahanu oddi wrth yr anheddiad ac y byddai datblygu'r safle yn arwain at dwf trefol blêr mewn ardal o gefn gwlad agored.
Ffynnongroyw	Pentrefi Cynaliadwy	FFY002	Land to the west of Llinegr Hill, Ffynnongroyw	2.67	Tai	Nid yw'r safle'n cydymffurfio â Strategaeth a Ffafrir y Cyngor gan ei fod wedi ei wahanu oddi wrth yr anheddiad ac y byddai datblygu'r safle yn arwain at dwf trefol blêr mewn ardal o gefn gwlad agored.
Ffynnongroyw	Pentrefi Cynaliadwy	FFY003	land adjoing Llinegr, Garth Lane, Ffynnongroyw	3.25	Tai	Nid yw'r safle'n cydymffurfio â Strategaeth a Ffafrir y Cyngor gan ei fod wedi ei wahanu oddi wrth yr anheddiad ac y byddai datblygu'r safle yn arwain at dwf trefol blêr mewn ardal o gefn gwlad agored.
Ffynnongroyw	Pentrefi Cynaliadwy	FFY004	Land between A548, Main Road and Fairfield Avenue, Ffynnongroyw	0.52	Tai	Mae'r safle'n cydymffurfio â Strategaeth a Ffafrir y Cyngor, fodd bynnag mae cyfyngiadau gyda'r safle a fyddai angen eu goresgyn i ganiatáu'r safle i gael ei ddatblygu
Ffynnongroyw	Pentrefi Cynaliadwy	FFY005	Land east of tennis courts, Main Road, Ffynnongroyw	1.13	Tai	Mae'r safle'n cydymffurfio â Strategaeth a Ffafrir y Cyngor, fodd bynnag mae cyfyngiadau gyda'r safle a fyddai angen eu goresgyn i ganiatáu'r safle i gael ei ddatblygu
Ffynnongroyw	Pentrefi Cynaliadwy	FFY006	Land adjacent Elsinore, Fairfield Avenue, Ffynnongroyw	0.93	Tai	Mae'r safle'n cydymffurfio â Strategaeth a Ffafrir y Cyngor, fodd bynnag mae cyfyngiadau gyda'r safle a fyddai angen eu goresgyn i ganiatáu'r safle i gael ei ddatblygu
Ffynnongroyw	Pentrefi Canaliadwy	FFY007	Land to the west of Fairfield Avenue, Ffynnongroyw	1.26	Tai	Mae'r safle yn cydymffurfio â Strategaeth a Ffafrir y Cyngor ac efallai bod posibilrwydd iddo gyfrannu at ddiwallu twf o fewn y Sir yn y dyfodol yn amodol ar asesiad technegol boddhaol.
Flint	Prif Ganolfannau Gwasanaethau	FLI001	Old Papermill Lane, Oakenholt	0.12	Tai	Mae gan y safle ganiatâd cynllunio bellach.
Flint	Prif Ganolfannau Gwasanaethau	FLI002	Pandy Garage, Chester Road, Oakenholt	0.49	Tai	Mae gan y safle ganiatâd cynllunio bellach.

Flint	Prif Ganolfannau Gwasanaethau	FLI003	Land at Coed Onn, Oakenholt	40.67	Tai	Mae'r safle yn cydymffurfio â Strategaeth a Ffafrir y Cyngor ac efallai bod posibilrwydd iddo gyfrannu at ddiwallu twf o fewn y Sir yn y dyfodol yn amodol ar asesiad technegol boddhaol.
Flint	Prif Ganolfannau Gwasanaethau	FLI005	Land adjoining Manor Estate, Flint	1.58	Tai	Nid yw'r safle'n cydymffurfio â Strategaeth a Ffafrir y Cyngor gan ei fod wedi ei wahanu oddi wrth yr anheddiad ac y byddai datblygu'r safle yn arwain at dwf trefol blêr mewn ardal o gefn gwlad agored.
Flint	Prif Ganolfannau Gwasanaethau	FLI006	Leadbrook, Oakenholt, Flint	4.08	Defnydd Cymysg	Nid yw'r safle'n cydymffurfio â Strategaeth a Ffafrir y Cyngor gan ei fod wedi ei wahanu oddi wrth yr anheddiad ac y byddai datblygu'r safle yn arwain at dwf trefol blêr mewn ardal o gefn gwlad agored.
Flint	Prif Ganolfannau Gwasanaethau	FLI007	Land at Northop Road, Flint	9.35	Tai	Mae'r safle yn cydymffurfio â Strategaeth a Ffafrir y Cyngor ac efallai bod posibilrwydd iddo gyfrannu at ddiwallu twf o fewn y Sir yn y dyfodol yn amodol ar asesiad technegol boddhaol.
Flint	Prif Ganolfannau Gwasanaethau	FLI008	Land at Bryn Farm, Holywell Road, Flint	28.41	Defnydd Cymysg	Mae'r safle yn cydymffurfio â Strategaeth a Ffafrir y Cyngor ac efallai bod posibilrwydd iddo gyfrannu at ddiwallu twf o fewn y Sir yn y dyfodol yn amodol ar asesiad technegol boddhaol.
Flint	Prif Ganolfannau Gwasanaethau	FLI009	Mountain Park Hotel & Golf Course, Northop Road, Flint	20.82	Tai	Nid yw'r safle'n cydymffurfio â Strategaeth a Ffafrir y Cyngor gan ei fod wedi ei wahanu oddi wrth yr anheddiad ac y byddai datblygu'r safle yn arwain at dwf trefol blêr mewn ardal o gefn gwlad agored.
Flint	Prif Ganolfannau Gwasanaethau	FLI010	Land south side of Chester Road, Oakenholt (site A)	1.02	Tai	Nid yw'r safle'n cydymffurfio â Strategaeth a Ffafrir y Cyngor gan ei fod wedi ei wahanu oddi wrth yr anheddiad ac y byddai datblygu'r safle yn arwain at dwf trefol blêr mewn ardal o gefn gwlad agored.
Flint	Prif Ganolfannau Gwasanaethau	FLI012	Land at Glantraeth Farm, Chester Road, Oakenholt (Site B)	3.97	Tai	Nid yw'r safle'n cydymffurfio â Strategaeth a Ffafrir y Cyngor gan ei fod wedi ei wahanu oddi wrth yr anheddiad ac y byddai datblygu'r safle yn arwain at dwf trefol blêr mewn ardal o gefn gwlad agored.
Flint	Prif Ganolfannau Gwasanaethau	FLI013	Land west of Rockliffe Lane, Chester Road, Oakenholt (Site C)	2.7	Amlosgfa	Mae caniatâd cynllunio wedi ei roi yn ddiweddar ar gyfer amlosgfa yn Oakenholt Lane ger Llaneurgain, ac mae wrthi'n cael ei adeiladu ar hyn o bryd. Ystyrir mai dim ond un safle sydd ei angen ar gyfer diwallu anghenion y Sir.
Flint	Prif Ganolfannau Gwasanaethau	FLI014	Land west of Greenbank Drive, Flint	3.69	Tai	Mae'r safle'n cydymffurfio â Strategaeth a Ffafrir y Cyngor, fodd bynnag mae cyfyngiadau gyda'r safle a fyddai angen eu goresgyn i ganiatáu'r safle i gael ei ddatblygu
Flint	Prif Ganolfannau Gwasanaethau	FLI015	Land adj Bod Hyfryd Nursing Home, Northop Road, Flint	0.86	Tai	Mae'r safle yn cydymffurfio â Strategaeth a Ffafrir y Cyngor ac efallai bod posibilrwydd iddo gyfrannu at ddiwallu twf o fewn y Sir yn y dyfodol yn amodol ar asesiad technegol boddhaol.
Flint	Prif Ganolfannau Gwasanaethau	FLI016	Land north of Coed Onn Farm, Flint	8.67	Tai	Mae'r safle'n cydymffurfio â Strategaeth a Ffafrir y Cyngor, fodd bynnag mae cyfyngiadau gyda'r safle a fyddai angen eu goresgyn i ganiatáu'r safle i gael ei ddatblygu

Flint	Prif Ganolfannau Gwasanaethau	FLI017	Headlands Food, Unit 29, Castle Park Industrial Estate, Flint	2.32	Defnydd Cymysg	Mae'r safle yn cydymffurfio â Strategaeth a Ffafrir y Cyngor ac efallai bod posibilrwydd iddo gyfrannu at ddiwallu twf o fewn y Sir yn y dyfodol yn amodol ar asesiad technegol boddhaol.
Flint	Prif Ganolfannau Gwasanaethau	FLI018	Land west of Nos. 1 to 52 Leadbrook Drive, Flint	4.84	Tai	Mae'r safle yn cydymffurfio â Strategaeth a Ffafrir y Cyngor ac efallai bod posibilrwydd iddo gyfrannu at ddiwallu twf o fewn y Sir yn y dyfodol yn amodol ar asesiad technegol boddhaol.
Flint	Prif Ganolfannau Gwasanaethau	FLI019	Land east of Coed Onn Farm and west of Leadbrook Drive, Flint	8.2	Tai	Mae'r safle yn cydymffurfio â Strategaeth a Ffafrir y Cyngor ac efallai bod posibilrwydd iddo gyfrannu at ddiwallu twf o fewn y Sir yn y dyfodol yn amodol ar asesiad technegol boddhaol.
Flint	Prif Ganolfannau Gwasanaethau	FLI020	Land adjoining Wentworth Lodge, Papermill Lane, Flint	0.03	Tai	Nid yw'r safle'n cydymffurfio â Strategaeth a Ffafrir y Cyngor gan ei fod wedi ei wahanu oddi wrth yr anheddiad ac y byddai datblygu'r safle yn arwain at dwf trefol blêr mewn ardal o gefn gwlad agored.
Flint	Prif Ganolfannau Gwasanaethau	FLI021	Land between 417 and 419 Chester Road, Oakenholt	2.77	Canolfan Bywyd Gwyllt / cyflogaeth / masnachol	Mae'r Adolygiad Tir Cyflogaeth wedi nodi fod digon o dir cyflogaeth ar gyfer cyfnod y cynllun heb fod angen rhyddhau rhagor o dir fel y safle hwn.
Flint Mountain	Pentrefi wedi'u Diffinio	FMTN001	Adj Hafod, Pentre Hill, Flint Mountain	0.17	Tai	Efallai bod potensial i'r safle gyfrannu at ddarpariaeth ar hap y Cyngor gan ei fod ar hyn o bryd o fewn ffin anheddiad
Flint Mountain	Pentrefi wedi'u Diffinio	FMTN002	Land adj Ysgol Maes Edwin, Pentre Hill, Flint Mountain	1.54	Tai	Nid yw'r safle'n cydymffurfio â Strategaeth a Ffafrir y Cyngor oherwydd lleoliad yr anheddiad mewn hierarchaeth aneddiadau
Flint Mountain	Pentrefi wedi'u Diffinio	FMTN003	Land at Pentre House, Pentre Hill, Flint Montain	0.5	Tai	Nid yw'r safle'n cydymffurfio â Strategaeth a Ffafrir y Cyngor oherwydd lleoliad yr anheddiad mewn hierarchaeth aneddiadau
Flint Mountain	Pentrefi wedi'u Diffinio	FMTN004	Land at Waen Farm, Y Waen, Flint Mountain	1.56	Tai	Nid yw'r safle'n cydymffurfio â Strategaeth a Ffafrir y Cyngor oherwydd lleoliad yr anheddiad mewn hierarchaeth aneddiadau
Flint Mountain	Pentrefi wedi'u Diffinio	FMTN005	Land west of Waen y Balls Farm, Y Waen, Flint Mountain	0.38	Tai	Nid yw'r safle'n cydymffurfio â Strategaeth a Ffafrir y Cyngor oherwydd lleoliad yr anheddiad mewn hierarchaeth aneddiadau
Flint Mountain	Pentrefi wedi'u Diffinio	FMTN006	Ysgol Maes Edwin, Flint Mountain	0.21	Ffin Anheddiad	Bydd y safle'n cael ei asesu o ran newid posibl i ffin anheddiad (gan ystyried y Strategaeth a Ffafrir)
Garden City	Canolfannau Gwasanaethau Lleol	GAR002	Sealand CP School, Garden City	0.95	Ffin Anheddiad	Bydd y safle'n cael ei asesu o ran newid posibl i ffin anheddiad (gan ystyried y Strategaeth a Ffafrir)
Garden City	Canolfannau Gwasanaethau Lleol	GAR003	Land adj RAF Camp Green Lane	93	Hamdden / Masnachol	Mae'r safle'n cydymffurfio â Strategaeth a Ffafrir y Cyngor, fodd bynnag mae cyfyngiadau gyda'r safle a fyddai angen eu goresgyn i ganiatáu'r safle i gael ei ddatblygu
Gorsedd	Pentrefi heb eu Diffinio	GOR001	Bod Gwilym, Gorsedd	0.1	Tai	Efallai bod potensial i'r safle gyfrannu at ddarpariaeth ar hap y Cyngor gan ei fod ar hyn o bryd o fewn ffin anheddiad
Gorsedd	Pentrefi heb eu Diffinio	GOR004	The Cedars, Gorsedd	1.39	Tai	Nid yw'r safle'n cydymffurfio â Strategaeth a Ffafrir y Cyngor oherwydd lleoliad yr anheddiad mewn hierarchaeth aneddiadau

Gorsedd	Pentrefi heb eu Diffinio	GOR005	Land north east of Old Toll Cottage, Saith Ffynnon, Gorsedd	0.15	Tai	Nid yw'r safle'n cydymffurfio â Strategaeth a Ffafrir y Cyngor gan ei fod wedi ei wahanu oddi wrth yr anheddiad ac y byddai datblygu'r safle yn arwain at dwf trefol blêr mewn ardal o gefn gwlad agored.
Greenfield	Canolfannau Gwasanaethau Lleol	GRE001	Land rear of Tai Drill, Rayon Rd, Bagillt	0.4	Tai	Efallai bod potensial i'r safle gyfrannu at ddarpariaeth ar hap y Cyngor gan ei fod ar hyn o bryd o fewn ffin anheddiad
Greenfield	Canolfannau Gwasanaethau Lleol	GRE002	Tan y Felin, Greenfield	8.7	Tai	Mae'r safle'n cydymffurfio â Strategaeth a Ffafrir y Cyngor, fodd bynnag mae cyfyngiadau gyda'r safle a fyddai angen eu goresgyn i ganiatáu'r safle i gael ei ddatblygu
Greenfield	Canolfannau Gwasanaethau Lleol	GRE004	Land south side railway line, adj Dock Road, Greenfield	0.17	Gorsaf Reilffordd	Mae'r safle'n cydymffurfio â Strategaeth a Ffafrir y Cyngor, fodd bynnag mae cyfyngiadau gyda'r safle a fyddai angen eu goresgyn i ganiatáu'r safle i gael ei ddatblygu
Greenfield	Canolfannau Gwasanaethau Lleol	GRE005	Greenfield Dock	0.29	Twristiaeth	Mae'r safle yn cydymffurfio â Strategaeth a Ffafrir y Cyngor yn amodol ar asesiad technegol boddhaol.
Greenfield	Canolfannau Gwasanaethau Lleol	GRE006	Land at Former Textile Mill, Holywell	2.3	Twristiaeth	Mae'r safle yn cydymffurfio â Strategaeth a Ffafrir y Cyngor yn amodol ar asesiad technegol boddhaol.
Greenfield	Canolfannau Gwasanaethau Lleol	GRE008	Land west of Greenhill Farm, Bryn Celyn, Greenfield	11.48	Tai	Mae'r safle'n cydymffurfio â Strategaeth a Ffafrir y Cyngor, fodd bynnag mae cyfyngiadau gyda'r safle a fyddai angen eu goresgyn i ganiatáu'r safle i gael ei ddatblygu
Greenfield	Canolfannau Gwasanaethau Lleol	GRE009	Land south west of School Lane, Greenfield	0.98	Tai	Efallai bod potensial i'r safle gyfrannu at ddarpariaeth ar hap y Cyngor gan ei fod ar hyn o bryd o fewn ffin anheddiad
Greenfield	Canolfannau Gwasanaethau Lleol	GRE010	Coed Mawr Market Site, Greenfield	3.8	Hamdden a F297Twristiaeth	Mae'r safle'n cydymffurfio â Strategaeth a Ffafrir y Cyngor, fodd bynnag mae cyfyngiadau gyda'r safle a fyddai angen eu goresgyn i ganiatáu'r safle i gael ei ddatblygu
Greenfield	Canolfannau Gwasanaethau Lleol	GRE011	Land at Bryn Celyn, Greenfield Road, Holywell	2.3	Tai	Nid yw'r safle'n cydymffurfio â Strategaeth a Ffafrir y Cyngor gan ei fod wedi ei wahanu oddi wrth yr anheddiad ac y byddai datblygu'r safle yn arwain at dwf trefol blêr mewn ardal o gefn gwlad agored.
Gronant	Canolfannau Gwasanaethau Lleol	GRO001	Land between and to rear of Parkfield and Pen-y-Cefn, Llanasa Road, Gronant	1.08	Tai	Mae'r safle'n cydymffurfio â Strategaeth a Ffafrir y Cyngor, fodd bynnag mae cyfyngiadau gyda'r safle a fyddai angen eu goresgyn i ganiatáu'r safle i gael ei ddatblygu
Gronant	Canolfannau Gwasanaethau Lleol	GRO002	Ysgol Gronant	1.26	Ffin Anheddiad	Bydd y safle'n cael ei asesu o ran newid posibl i ffin anheddiad (gan ystyried y Strategaeth a Ffafrir)
Gronant	Pentrefi Canaliadwy	GRO003	East of Gronant Hill, Gronant.	0.94	Tai	Mae'r safle yn cydymffurfio â Strategaeth a Ffafrir y Cyngor ac efallai bod posibilrwydd iddo gyfrannu at ddiwallu twf o fewn y Sir yn y dyfodol yn amodol ar asesiad technegol boddhaol.

Gwaenysgor	Pentrefi heb eu Diffinio	GWAE001	Land at Cae Gwyn, Gwaenysgor	1.72	Tai	Nid yw'r safle'n cydymffurfio â Strategaeth a Ffafrir y Cyngor oherwydd lleoliad yr anheddiad mewn hierarchaeth aneddiadau
Gwernaffield	Pentrefi wedi'u Diffinio	GFD001	Land adj Coppy Farm, Gwernaffield Rd, Gwernaffield	3.04	Defnydd Cymysg	Nid yw'r safle'n cydymffurfio â Strategaeth a Ffafrir y Cyngor oherwydd lleoliad yr anheddiad mewn hierarchaeth aneddiadau
Gwernaffield	Pentrefi wedi'u Diffinio	GFD002	Land opposite Bwlch y Ddeufryn, Cilcain Road, Gwenaffield	0.52	Tai	Nid yw'r safle'n cydymffurfio â Strategaeth a Ffafrir y Cyngor oherwydd lleoliad yr anheddiad mewn hierarchaeth aneddiadau
Gwernaffield	Pentrefi wedi'u Diffinio	GFD003	East side of Rhydymwyn Road, Gwernaffield	0.61	Tai	Nid yw'r safle'n cydymffurfio â Strategaeth a Ffafrir y Cyngor gan ei fod wedi ei wahanu oddi wrth yr anheddiad ac y byddai datblygu'r safle yn arwain at dwf trefol blêr mewn ardal o gefn gwlad agored.
Gwernaffield	Pentrefi wedi'u Diffinio	GFD004	Land east of the Vicarage, Ciclain Road, Gwernaffield	1.16	Tai	Nid yw'r safle'n cydymffurfio â Strategaeth a Ffafrir y Cyngor oherwydd lleoliad yr anheddiad mewn hierarchaeth aneddiadau
Gwernaffield	Pentrefi wedi'u Diffinio	GFD005	Land ad Church Farm, Gwernaffield	3.86	Tai	Nid yw'r safle'n cydymffurfio â Strategaeth a Ffafrir y Cyngor oherwydd lleoliad yr anheddiad mewn hierarchaeth aneddiadau
Gwernaffield	Pentrefi wedi'u Diffinio	GFD006	Gwernaffield CP School	1.77	Ffin Anheddiad	Nid yw'r safle'n cydymffurfio â Strategaeth a Ffafrir y Cyngor oherwydd lleoliad yr anheddiad mewn hierarchaeth aneddiadau
Gwernaffield	Pentrefi wedi'u Diffinio	GFD007	Bryn Bellan, Bryn Road, Gwernaffield	0.53	Cyflogaeth	Nid yw'r safle'n cydymffurfio â Strategaeth a Ffafrir y Cyngor gan ei fod wedi ei wahanu oddi wrth yr anheddiad ac y byddai datblygu'r safle yn arwain at dwf trefol blêr mewn ardal o gefn gwlad agored.
Gwernymynydd	Pentrefi wedi'u Diffinio	GYM001	Land to east of Waverley, Gwernymynydd	0.55	Tai	Mae'r safle'n cydymffurfio â Strategaeth a Ffafrir y Cyngor, fodd bynnag mae cyfyngiadau gyda'r safle a fyddai angen eu goresgyn i ganiatáu'r safle i gael ei ddatblygu e.g. Highways
Gwernymynydd	Pentrefi wedi'u Diffinio	GYM002	Land rear of Rosemount, Gwernymynydd	0.21	Tai	Mae'r safle'n cydymffurfio â Strategaeth a Ffafrir y Cyngor, fodd bynnag mae cyfyngiadau gyda'r safle a fyddai angen eu goresgyn i ganiatáu'r safle i gael ei ddatblygu e.g. access constraints.
Gwernymynydd	Pentrefi wedi'u Diffinio	GYM003	Llys Newydd, Gwernymynydd	1.59	Tai	Nid yw'r safle'n cydymffurfio â Strategaeth a Ffafrir y Cyngor oherwydd lleoliad yr anheddiad mewn hierarchaeth aneddiadau
Gwernymynydd	Pentrefi wedi'u Diffinio	GYM004	Land to the rear of Uwch y Dre, Gwernymynydd	0.87	Tai	Nid yw'r safle'n cydymffurfio â Strategaeth a Ffafrir y Cyngor oherwydd lleoliad yr anheddiad mewn hierarchaeth aneddiadau
Gwernymynydd	Pentrefi wedi'u Diffinio	GYM005	Land at Swan Lane, Gwernymynydd Farm, Gwernymynydd	0.24	Tai	The site complies with the Council's preferred strategy, however there are site constraints that are unlikely to be overcome to allow the site to be developed.
Gwespyr	Pentrefi heb eu Diffinio	GWE001	Adj Greengate, Gwespyr	0.91	Tai	Nid yw'r safle'n cydymffurfio â Strategaeth a Ffafrir y Cyngor oherwydd lleoliad yr anheddiad mewn hierarchaeth aneddiadau

Gwespyr	Pentrefi heb eu Diffinio	GWE002	Scrapyard on western edge of Gwespyr	1.56	Tai	Nid yw'r safle'n cydymffurfio â Strategaeth a Ffafrir y Cyngor oherwydd lleoliad yr anheddiad mewn hierarchaeth aneddiadau
Halkyn	Pentrefi heb eu Diffinio	HAL001	Groes Faen Cottages, Moel y Crio, Halkyn	0.02	Tai	Nid yw'r safle'n cydymffurfio â Strategaeth a Ffafrir y Cyngor gan ei fod wedi ei wahanu oddi wrth yr anheddiad ac y byddai datblygu'r safle yn arwain at dwf trefol blêr mewn ardal o gefn gwlad agored.
Halkyn	Pentrefi heb eu Diffinio	HAL002	Land south of Holmlea, Halkyn	0.05	Tai	Nid yw'r safle'n cydymffurfio â Strategaeth a Ffafrir y Cyngor oherwydd lleoliad yr anheddiad mewn hierarchaeth aneddiadau
Halkyn	Pentrefi heb eu Diffinio	HAL003	Bryn Goronwy (site 2 - land west of The Cottage), Moel y Crio	0.05	Tai	Nid yw'r safle'n cydymffurfio â Strategaeth a Ffafrir y Cyngor gan ei fod wedi ei wahanu oddi wrth yr anheddiad ac y byddai datblygu'r safle yn arwain at dwf trefol blêr mewn ardal o gefn gwlad agored.
Halkyn	Pentrefi heb eu Diffinio	HAL004	Bryn Goronwy (site 1 - land adj Tai Craig)), Moel y Crio	0.05	Tai	Nid yw'r safle'n cydymffurfio â Strategaeth a Ffafrir y Cyngor gan ei fod wedi ei wahanu oddi wrth yr anheddiad ac y byddai datblygu'r safle yn arwain at dwf trefol blêr mewn ardal o gefn gwlad agored.
Hawarden	Canolfannau Gwasanaethau Lleol	HWN001	Land rear of Aston Hall Farm, Lower Aston Hall Lane, Hawarden	18.03	Tai	Mae'r safle'n cydymffurfio â Strategaeth a Ffafrir y Cyngor, fodd bynnag mae cyfyngiadau gyda'r safle a fyddai angen eu goresgyn i ganiatáu'r safle i gael ei ddatblygu
Hawarden	Canolfannau Gwasanaethau Lleol	HWN002	Land rear of Aston Hall Farm, Lower Aston Hall Lane, Hawarden	0.3	Tai	Mae'r safle'n cydymffurfio â Strategaeth a Ffafrir y Cyngor, fodd bynnag mae cyfyngiadau gyda'r safle a fyddai angen eu goresgyn i ganiatáu'r safle i gael ei ddatblygu
Hawarden	Canolfannau Gwasanaethau Lleol	HWN003	Groomsdale Lane, Hawarden	0.48	Tai	Mae'r safle'n cydymffurfio â Strategaeth a Ffafrir y Cyngor, fodd bynnag mae cyfyngiadau gyda'r safle a fyddai angen eu goresgyn i ganiatáu'r safle i gael ei ddatblygu
Hawarden	Canolfannau Gwasanaethau Lleol	HWN004	Land at Gladstone Way/Bennett's Lane, Hawarden	7.57	Tai	Mae'r safle'n cydymffurfio â Strategaeth a Ffafrir y Cyngor, fodd bynnag mae cyfyngiadau gyda'r safle a fyddai angen eu goresgyn i ganiatáu'r safle i gael ei ddatblygu
Hawarden	Canolfannau Gwasanaethau Lleol	HWN005	Land between Gladstone Way & Ash Lane, Hawarden	15.25	Tai	Mae'r safle'n cydymffurfio â Strategaeth a Ffafrir y Cyngor, fodd bynnag mae cyfyngiadau gyda'r safle a fyddai angen eu goresgyn i ganiatáu'r safle i gael ei ddatblygu
Hawarden	Canolfannau Gwasanaethau Lleol	HWN006	Land adj to Hawarden Infants School	3.86	Tai	Mae'r safle'n cydymffurfio â Strategaeth a Ffafrir y Cyngor, fodd bynnag mae cyfyngiadau gyda'r safle a fyddai angen eu goresgyn i ganiatáu'r safle i gael ei ddatblygu
Hawarden	Canolfannau Gwasanaethau Lleol	HWN008	Land adj and incl The Coach House and Friars Gap, Groomsdale Lane, Hawarden.	0.71	Tai	Efallai bod potensial i'r safle gyfrannu at ddarpariaeth ar hap y Cyngor gan ei fod ar hyn o bryd o fewn ffin anheddiad
Hawarden	Canolfannau Gwasanaethau Lleol	HWN009	Land adjacent 8 Station Lane, Hawarden	0.1	Tai	Bydd y safle'n cael ei asesu o ran newid posibl i ffin anheddiad (gan ystyried y Strategaeth a Ffafrir)

Hawarden	Canolfannau Gwasanaethau Lleol	HWN010	Land east of Groomsdale Cottage, Groomsdale Lane, Hawarden	0.35	Tai	Mae'r safle'n cydymffurfio â Strategaeth a Ffafrir y Cyngor, fodd bynnag mae cyfyngiadau gyda'r safle a fyddai angen eu goresgyn i ganiatáu'r safle i gael ei ddatblygu
Hawarden	Canolfannau Gwasanaethau Lleol	HWN011	Land south east of Hillside, between Gladstone Way and Benett's Lane, Hawarden	1.09	Tai	Mae'r safle'n cydymffurfio â Strategaeth a Ffafrir y Cyngor, fodd bynnag mae cyfyngiadau gyda'r safle a fyddai angen eu goresgyn i ganiatáu'r safle i gael ei ddatblygu
Hawarden	Canolfannau Gwasanaethau Lleol	HWN012	Land adj Poor Clare Colletine Community Convent, Upper Aston Hall Lane/Bennetts Lane Hawarden	4.22	Tai / Cartref Gofal+F351	Mae'r safle'n cydymffurfio â Strategaeth a Ffafrir y Cyngor, fodd bynnag mae cyfyngiadau gyda'r safle a fyddai angen eu goresgyn i ganiatáu'r safle i gael ei ddatblygu
Hawarden	Canolfannau Gwasanaethau Lleol	HWN013	Land east of Aston Hall, Lower Aston Hall Lane	1.84	Defnydd Cymysg	Nid yw'r safle'n cydymffurfio â Strategaeth a Ffafrir y Cyngor gan ei fod wedi ei wahanu oddi wrth yr anheddiad ac y byddai datblygu'r safle yn arwain at dwf trefol blêr mewn ardal o gefn gwlad agored.
Hendre	n/a	HEN001	Land adj Cilcain Hall Lodge, Denbigh Road, Hendre, Mold	0.17	Tai	Nid yw'r safle'n cydymffurfio â Strategaeth a Ffafrir y Cyngor gan ei fod wedi ei wahanu oddi wrth yr anheddiad ac y byddai datblygu'r safle yn arwain at dwf trefol blêr mewn ardal o gefn gwlad agored.
Higher Kinnerton	Pentrefi Cynaliadwy	HK002	Land adj and South of Kinnerton Lane, Higher Kinnerton	2.97	Tai	Mae gan y safle ganiatâd cynllunio bellach.
Higher Kinnerton	Pentrefi Cynaliadwy	HK003	Land adj and south of Kinnerton Lane, Higher Kinnerton	16.28	Defnydd Cymysg	Mae'r safle'n cydymffurfio â Strategaeth a Ffafrir y Cyngor, fodd bynnag mae cyfyngiadau gyda'r safle a fyddai angen eu goresgyn i ganiatáu'r safle i gael ei ddatblygu
Higher Kinnerton	Pentrefi Cynaliadwy	HK004	Land adj Old Rectory, Main Road, Higher Kinnerton	0.32	Tai	Nid yw'r safle'n cydymffurfio â Strategaeth a Ffafrir y Cyngor gan ei fod wedi ei wahanu oddi wrth yr anheddiad ac y byddai datblygu'r safle yn arwain at dwf trefol blêr mewn ardal o gefn gwlad agored.
Higher Kinnerton	Pentrefi Cynaliadwy	HK005	Land at Kinnerton Bank Farm, Sandy Lane, Higher Kinnerton	11.84	Tai	Nid yw'r safle'n cydymffurfio â Strategaeth a Ffafrir y Cyngor gan ei fod wedi ei wahanu oddi wrth yr anheddiad ac y byddai datblygu'r safle yn arwain at dwf trefol blêr mewn ardal o gefn gwlad agored.
Higher Kinnerton	Pentrefi Cynaliadwy	HK006	Land between Bennetts Lane and Sandy Lane, Higher Kinnerton	1.72	Tai	Mae'r safle yn cydymffurfio â Strategaeth a Ffafrir y Cyngor ac efallai bod posibilrwydd iddo gyfrannu at ddiwallu twf o fewn y Sir yn y dyfodol yn amodol ar asesiad technegol boddhaol.
Higher Kinnerton	Pentrefi Canaliadwy	HK007	Land south of The Grange, Sandy Lane, Higher Kinnerton	3.11	Tai	Mae'r safle yn cydymffurfio â Strategaeth a Ffafrir y Cyngor ac efallai bod posibilrwydd iddo gyfrannu at ddiwallu twf o fewn y Sir yn y dyfodol yn amodol ar asesiad technegol boddhaol.
Higher Kinnerton	Pentrefi Cynaliadwy	HK008	Land between Main Road and Sandy Lane, Higher Kinnerton.	2.47	Tai	Mae'r safle'n cydymffurfio â Strategaeth a Ffafrir y Cyngor, fodd bynnag mae cyfyngiadau gyda'r safle a fyddai angen eu goresgyn i ganiatáu'r safle i gael ei ddatblygu

Higher Kinnerton	Pentrefi Cynaliadwy	HK009	Land south of The Grange, Sandy Lane; and land between Main Road and Sandy Lane, Higher Kinnerton.	5.5	Tai	Mae'r safle'n cydymffurfio â Strategaeth a Ffafrir y Cyngor, fodd bynnag mae cyfyngiadau gyda'r safle a fyddai angen eu goresgyn i ganiatáu'r safle i gael ei ddatblygu
Higher Kinnerton	Pentrefi Cynaliadwy	HK010	Land west of Rosemount, Main Road, Higher Kinnerton	2.03	Tai	Nid yw'r safle'n cydymffurfio â Strategaeth a Ffafrir y Cyngor gan ei fod wedi ei wahanu oddi wrth yr anheddiad ac y byddai datblygu'r safle yn arwain at dwf trefol blêr mewn ardal o gefn gwlad agored.
Higher Kinnerton	Pentrefi Cynaliadwy	HK011	Land at junction of Main Road and Sandy Lane, Higher Kinnerton	2.39	Tai	Mae'r safle'n cydymffurfio â Strategaeth a Ffafrir y Cyngor, fodd bynnag mae cyfyngiadau gyda'r safle a fyddai angen eu goresgyn i ganiatáu'r safle i gael ei ddatblygu
Higher Kinnerton	Pentrefi Cynaliadwy	HK012	Land adj The Grange, Sandy Lane, Higher Kinnerton	2.25	Tai	Mae'r safle yn cydymffurfio â Strategaeth a Ffafrir y Cyngor ac efallai bod posibilrwydd iddo gyfrannu at ddiwallu twf o fewn y Sir yn y dyfodol yn amodol ar asesiad technegol boddhaol.
Higher Kinnerton	Pentrefi Canaliadwy	HK013	Crabmill Farm, Leeches Lane, Higher Kinnerton	43.12	Tai	Nid yw'r safle'n cydymffurfio â Strategaeth a Ffafrir y Cyngor gan ei fod wedi ei wahanu oddi wrth yr anheddiad ac y byddai datblygu'r safle yn arwain at dwf trefol blêr mewn ardal o gefn gwlad agored.
Holywell	Prif Ganolfannau Gwasanaethau	HOL001	Land rear of 1 Stamford Cottages, Halkyn Road, Holywell	0.08	Tai	Mae gan y safle ganiatâd cynllunio bellach.
Holywell	Prif Ganolfannau Gwasanaethau	HOL002	Land to rear of 174 Pen y Maes Road, Holywell	3.96	Tai	Mae'r safle'n cydymffurfio â Strategaeth a Ffafrir y Cyngor, fodd bynnag mae cyfyngiadau gyda'r safle a fyddai angen eu goresgyn i ganiatáu'r safle i gael ei ddatblygu
Holywell	Prif Ganolfannau Gwasanaethau	HOL003	Land south of Pen y Ball Hill / Fron Park Road, Holywell	2.8	Tai	Mae'r safle'n cydymffurfio â Strategaeth a Ffafrir y Cyngor, fodd bynnag mae cyfyngiadau gyda'r safle a fyddai angen eu goresgyn i ganiatáu'r safle i gael ei ddatblygu
Holywell	Prif Ganolfannau Gwasanaethau	HOL004	Land at Pen y Ball Hill/Coed y Fron, Holywell	4.55	Tai	Mae'r safle'n cydymffurfio â Strategaeth a Ffafrir y Cyngor, fodd bynnag mae cyfyngiadau gyda'r safle a fyddai angen eu goresgyn i ganiatáu'r safle i gael ei ddatblygu
Holywell	Prif Ganolfannau Gwasanaethau	HOL005	Land Adj to Stamford Way, Holywell	1.2	Tai	Mae'r safle'n cydymffurfio â Strategaeth a Ffafrir y Cyngor, fodd bynnag mae cyfyngiadau gyda'r safle a fyddai angen eu goresgyn i ganiatáu'r safle i gael ei ddatblygu
Holywell	Prif Ganolfannau Gwasanaethau	HOL006	Milwr Farmyard, Milwr	0.19	Tai	Mae gan y safle ganiatâd cynllunio bellach.
Holywell	Prif Ganolfannau Gwasanaethau	HOL008	Land north west of Coed Duon Nursing Home, Halkyn Road, Holywell	0.32	Tai	Nid yw'r safle'n cydymffurfio â Strategaeth a Ffafrir y Cyngor gan ei fod wedi ei wahanu oddi wrth yr anheddiad ac y byddai datblygu'r safle yn arwain at dwf trefol blêr mewn ardal o gefn gwlad agored.
Holywell	Prif Ganolfannau Gwasanaethau	HOL009	Holywell Leisure Centre	0.13	Defnydd Cymysg	Efallai bod potensial i'r safle gyfrannu at ddarpariaeth ar hap y Cyngor gan ei fod ar hyn o bryd o fewn ffin anheddiad

Holywell	Prif Ganolfannau Gwasanaethau	HOL011	Ysgol y Fron and Ysgol Perth y Tervyn, Holywell	0.16	Defnydd Cymysg	Efallai bod potensial i'r safle gyfrannu at ddarpariaeth ar hap y Cyngor gan ei fod ar hyn o bryd o fewn ffin anheddiad
Holywell	Prif Ganolfannau Gwasanaethau	HOL012	Land east of Community Hospital car park, Holywell	0.4	Defnydd Cymysg	Efallai bod potensial i'r safle gyfrannu at ddarpariaeth ar hap y Cyngor gan ei fod ar hyn o bryd o fewn ffin anheddiad
Holywell	Prif Ganolfannau Gwasanaethau	HOL013	Land rear of Lluesty Hospital, Holywell	0.72	Tai	Mae'r safle'n cydymffurfio â Strategaeth a Ffafrir y Cyngor, fodd bynnag mae cyfyngiadau gyda'r safle a fyddai angen eu goresgyn i ganiatáu'r safle i gael ei ddatblygu
Holywell	Prif Ganolfannau Gwasanaethau	HOL014	Bagillt Hall Farm / Wood Lane, Holywell	34.17	Tai	Mae'r safle'n cydymffurfio â Strategaeth a Ffafrir y Cyngor, fodd bynnag mae cyfyngiadau gyda'r safle a fyddai angen eu goresgyn i ganiatáu'r safle i gael ei ddatblygu
Holywell	Prif Ganolfannau Gwasanaethau	HOL015	Land ad Wood Lane, Holywell	1.2	Tai	Mae'r safle'n cydymffurfio â Strategaeth a Ffafrir y Cyngor, fodd bynnag mae cyfyngiadau gyda'r safle a fyddai angen eu goresgyn i ganiatáu'r safle i gael ei ddatblygu
Holywell	Prif Ganolfannau Gwasanaethau	HOL017	Land south of Ffordd Beuno, Holway, Holywell	1.1	Tai	Mae'r safle'n cydymffurfio â Strategaeth a Ffafrir y Cyngor, fodd bynnag mae cyfyngiadau gyda'r safle a fyddai angen eu goresgyn i ganiatáu'r safle i gael ei ddatblygu
Holywell	Prif Ganolfannau Gwasanaethau	HOL018	Land to the north east of Nant Eos, Holway, Holywell	7.36	Tai	Mae'r safle'n cydymffurfio â Strategaeth a Ffafrir y Cyngor, fodd bynnag mae cyfyngiadau gyda'r safle a fyddai angen eu goresgyn i ganiatáu'r safle i gael ei ddatblygu
Holywell	Prif Ganolfannau Gwasanaethau	HOL019	Ysgol Gwenffrwd, Holywell	0.81	Ffin Anheddiad	Bydd y safle'n cael ei asesu o ran newid posibl i ffin anheddiad (gan ystyried y Strategaeth a Ffafrir)
Holywell	Prif Ganolfannau Gwasanaethau	HOL020	Lluesty Hospital, Holywell	2.22	Tai	Mae'r safle yn cydymffurfio â Strategaeth a Ffafrir y Cyngor ac efallai bod posibilrwydd iddo gyfrannu at ddiwallu twf o fewn y Sir yn y dyfodol yn amodol ar asesiad technegol boddhaol.
Holywell	Prif Ganolfannau Gwasanaethau	HOL021	Strand Park, Holywell	0.63	Cyfleuster Cymunedol	Efallai bod potensial i'r safle gyfrannu at ddarpariaeth ar hap y Cyngor gan ei fod ar hyn o bryd o fewn ffin anheddiad
Holywell	Prif Ganolfannau Gwasanaethau	HOL022	land adj to Brynford Hall Farm	0.32	Tai	Mae'r safle'n cydymffurfio â Strategaeth a Ffafrir y Cyngor, fodd bynnag mae cyfyngiadau gyda'r safle a fyddai angen eu goresgyn i ganiatáu'r safle i gael ei ddatblygu
Hope / Caergwrle / Abermorddu / Cefn y Bedd	Canolfannau Gwasanaethau Lleol	HCAC001	Caerestyn Crossroads, bound by Gresford Road & Rhyddyn Hill	2.79	Tai	Nid yw'r safle'n cydymffurfio â Strategaeth a Ffafrir y Cyngor gan ei fod wedi ei wahanu oddi wrth yr anheddiad ac y byddai datblygu'r safle yn arwain at dwf trefol blêr mewn ardal o gefn gwlad agored.
Hope / Caergwrle / Abermorddu / Cefn y Bedd	Canolfannau Gwasanaethau Lleol	HCAC002	Haleden House, Gresford Road, Hope,	0.22	Tai	Nid yw'r safle'n cydymffurfio â Strategaeth a Ffafrir y Cyngor gan ei fod wedi ei wahanu oddi wrth yr anheddiad ac y byddai datblygu'r safle yn arwain at dwf trefol blêr mewn ardal o gefn gwlad agored.

Hope / Caergwrle / Abermorddu / Cefn y Bedd	Canolfannau Gwasanaethau Lleol	HCAC003	Cae Alyn, Alyn Fields, Off Fagl Lane, Hope	0.04	Tai	Bydd y safle'n cael ei asesu o ran newid posibl i ffin anheddiad (gan ystyried y Strategaeth a Ffafrir)
Hope / Caergwrle / Abermorddu / Cefn y Bedd	Canolfannau Gwasanaethau Lleol	HCAC004	Land west of Wrexham Road, Abermorddu	3.51	Tai	Mae'r safle yn cydymffurfio â Strategaeth a Ffafrir y Cyngor ac efallai bod posibilrwydd iddo gyfrannu at ddiwallu twf o fewn y Sir yn y dyfodol yn amodol ar asesiad technegol boddhaol.
Hope / Caergwrle / Abermorddu / Cefn y Bedd	Canolfannau Gwasanaethau Lleol	HCAC005	Land east of Primrose Cottage, Stryt Isa, Hope	0.12	Tai	Nid yw'r safle'n cydymffurfio â Strategaeth a Ffafrir y Cyngor gan ei fod wedi ei wahanu oddi wrth yr anheddiad ac y byddai datblygu'r safle yn arwain at dwf trefol blêr mewn ardal o gefn gwlad agored.
Hope / Caergwrle / Abermorddu / Cefn y Bedd	Canolfannau Gwasanaethau Lleol	HCAC015	Land rear of Well House, Pigeon House Lane, Hope	2.75	Tai	Mae'r safle yn cydymffurfio â Strategaeth a Ffafrir y Cyngor ac efallai bod posibilrwydd iddo gyfrannu at ddiwallu twf o fewn y Sir yn y dyfodol yn amodol ar asesiad technegol boddhaol.
Hope / Caergwrle / Abermorddu / Cefn y Bedd	Canolfannau Gwasanaethau Lleol	HCAC016	Former Quarry, Fagl lane, Hope	48.19	Defnydd Cymysg	Mae'r Cyngor wedi penderfynu rhoi caniatâd cynllunio ar gyfer parc gwledig, gan gynnwys atyniad treftadaeth, defnydd hamdden a chanolfan ymwelwyr, yn amodol ar gytundeb cyfreithiol.
Hope / Caergwrle / Abermorddu / Cefn y Bedd	Canolfannau Gwasanaethau Lleol	HCAC017	Land side and rear of Greenacres, Wrexham Road, Hope.	2.96	Tai	Nid yw'r safle'n cydymffurfio â Strategaeth a Ffafrir y Cyngor gan ei fod wedi ei wahanu oddi wrth yr anheddiad ac y byddai datblygu'r safle yn arwain at dwf trefol blêr mewn ardal o gefn gwlad agored.
Hope / Caergwrle / Abermorddu / Cefn y Bedd	Canolfannau Gwasanaethau Lleol	HCAC018	Land south of No. 19 Rhyddyn Hill and west of Christian Mountain, Rhyddyn Hill.	3.7	Tai	Nid yw'r safle'n cydymffurfio â Strategaeth a Ffafrir y Cyngor gan ei fod wedi ei wahanu oddi wrth yr anheddiad ac y byddai datblygu'r safle yn arwain at dwf trefol blêr mewn ardal o gefn gwlad agored.
Hope / Caergwrle / Abermorddu / Cefn y Bedd	Canolfannau Gwasanaethau Lleol	HCAC019	Land rear of Weir House, Hawarden Road, Hope	0.18	Tai	Bydd y safle'n cael ei asesu o ran newid posibl i ffin anheddiad (gan ystyried y Strategaeth a Ffafrir)
Hope / Caergwrle / Abermorddu / Cefn y Bedd	Canolfannau Gwasanaethau Lleol	HCAC020	Land rear of 56-60 Castle Street, Caergwrle	0.13	Tai	Bydd y safle'n cael ei asesu o ran newid posibl i ffin anheddiad (gan ystyried y Strategaeth a Ffafrir)
Hope / Caergwrle / Abermorddu / Cefn y Bedd	Canolfannau Gwasanaethau Lleol	HCAC021	Land west of Gwalia / Bryn Yorkin	1.35	Tai	Mae'r safle'n cydymffurfio â Strategaeth a Ffafrir y Cyngor, fodd bynnag mae cyfyngiadau gyda'r safle a fyddai angen eu goresgyn i ganiatáu'r safle i gael ei ddatblygu
Hope / Caergwrle / Abermorddu / Cefn y Bedd	Canolfannau Gwasanaethau Lleol	HCAC023	Land rear of 17 Plas y Bwl, Caergwrle	0.2	Tai	Bydd y safle'n cael ei asesu o ran newid posibl i ffin anheddiad (gan ystyried y Strategaeth a Ffafrir)
Hope / Caergwrle / Abermorddu / Cefn y Bedd	Canolfannau Gwasanaethau Lleol	HCAC024	Abermorddu CP School	0.96	Ffin Anheddiad	Bydd y safle'n cael ei asesu o ran newid posibl i ffin anheddiad (gan ystyried y Strategaeth a Ffafrir)

Hope / Caergwrle / Abermorddu / Cefn y Bedd	Canolfannau Gwasanaethau Lleol	HCAC025	Land off Huxleys Lane, Hope	1.23	Tai	Mae'r safle yn cydymffurfio â Strategaeth a Ffafrir y Cyngor ac efallai bod posibilrwydd iddo gyfrannu at ddiwallu twf o fewn y Sir yn y dyfodol yn amodol ar asesiad technegol boddhaol.
Hope / Caergwrle / Abermorddu / Cefn y Bedd	Canolfannau Gwasanaethau Lleol	HCAC026	Land north of Bryn Issa, Gresford Road, Hope	0.32	Tai	Mae'r safle'n cydymffurfio â Strategaeth a Ffafrir y Cyngor, fodd bynnag mae cyfyngiadau gyda'r safle a fyddai angen eu goresgyn i ganiatáu'r safle i gael ei ddatblygu
Hope / Caergwrle / Abermorddu / Cefn y Bedd	Canolfannau Gwasanaethau Lleol	HCAC028	Land on south side of junction Gresford Rd and Hope Hall Drive, Hope	1.44	Tai	Mae'r safle yn cydymffurfio â Strategaeth a Ffafrir y Cyngor ac efallai bod posibilrwydd iddo gyfrannu at ddiwallu twf o fewn y Sir yn y dyfodol yn amodol ar asesiad technegol boddhaol.
Hope / Caergwrle / Abermorddu / Cefn y Bedd	Canolfannau Gwasanaethau Lleol	HCAC029	Land at Bryn Tirion, Mold Road, Caergwrle	2.04	Tai	Mae'r safle yn cydymffurfio â Strategaeth a Ffafrir y Cyngor ac efallai bod posibilrwydd iddo gyfrannu at ddiwallu twf o fewn y Sir yn y dyfodol yn amodol ar asesiad technegol boddhaol.
Leeswood	Pentrefi Cynaliadwy	LEE001	Land adj Queens Farm, Dingle Road, Leeswood	5.06	Tai	Mae'r safle'n cydymffurfio â Strategaeth a Ffafrir y Cyngor, fodd bynnag mae cyfyngiadau gyda'r safle a fyddai angen eu goresgyn i ganiatáu'r safle i gael ei ddatblygu
Leeswood	Pentrefi Cynaliadwy	LEE003	Land n/e of Windover, Stryt Cae Rhedyn, Leeswood	0.87	Tai	Nid yw'r safle'n cydymffurfio â Strategaeth a Ffafrir y Cyngor gan ei fod wedi ei wahanu oddi wrth yr anheddiad ac y byddai datblygu'r safle yn arwain at dwf trefol blêr mewn ardal o gefn gwlad agored.
Leeswood	Pentrefi Cynaliadwy	LEE004	Land to side and rear of Wesley Methodist Church, King Street, Leeswood	1.37	Tai	Mae'r safle'n cydymffurfio â Strategaeth a Ffafrir y Cyngor, fodd bynnag mae cyfyngiadau gyda'r safle a fyddai angen eu goresgyn i ganiatáu'r safle i gael ei ddatblygu
Leeswood	Pentrefi Cynaliadwy	LEE005	Land rear of Wesley Methodist Church, Leeswood	5.18	Tai	Mae'r safle'n cydymffurfio â Strategaeth a Ffafrir y Cyngor, fodd bynnag mae cyfyngiadau gyda'r safle a fyddai angen eu goresgyn i ganiatáu'r safle i gael ei ddatblygu
Leeswood	Pentrefi Cynaliadwy	LEE006	Ysgol Derwenfa, Leeswood	1.64	Ffin Anheddiad	Bydd y safle'n cael ei asesu o ran newid posibl i ffin anheddiad (gan ystyried y Strategaeth a Ffafrir)
Leeswood	Pentrefi Canaliadwy	LEE007	Land adj Ffordd Siarl, Leeswood	1.59	Tai	Mae'r safle'n cydymffurfio â Strategaeth a Ffafrir y Cyngor, fodd bynnag mae cyfyngiadau gyda'r safle a fyddai angen eu goresgyn i ganiatáu'r safle i gael ei ddatblygu
Leeswood	Pentrefi Canaliadwy	LEE008	Land to rear of Delfryn, King Street, Leeswood,	0.05	Tai	Mae gan y safle ganiatâd cynllunio rŵan neu mae wedi cael ei ddatblygu
Lixwm	Pentrefi wedi'u Diffinio	LIX001	Land north west of Tan y Graig, Lixwm	1.17	Tai	Nid yw'r safle'n cydymffurfio â Strategaeth a Ffafrir y Cyngor oherwydd lleoliad yr anheddiad mewn hierarchaeth aneddiadau
Lixwm	Pentrefi wedi'u Diffinio	LIX002	Land west of Teg Fan, Ffordd Gledlom, Lixwm	0.25	Tai	Bydd y safle'n cael ei asesu o ran newid posibl i ffin anheddiad (gan ystyried y Strategaeth a Ffafrir)
Lixwm	Pentrefi wedi'u Diffinio	LIX003	Maes y Goron, Lixwm	0.79	Tai	Mae gan y safle ganiatâd cynllunio rŵan neu mae wedi cael ei ddatblygu

Lixwm	Pentrefi wedi'u Diffinio	LIX004	Land between Westacres and Eryl, Berthen Road, Lixwm	0.06	Tai	Nid yw'r safle'n cydymffurfio â Strategaeth a Ffafrir y Cyngor gan ei fod wedi ei wahanu oddi wrth yr anheddiad ac y byddai datblygu'r safle yn arwain at dwf trefol blêr mewn ardal o gefn gwlad agored.
Lixwm	Pentrefi wedi'u Diffinio	LIX005	Land north of Hillbank, Ffordd Walwen, Lixwm	0.53	Tai	Nid yw'r safle'n cydymffurfio â Strategaeth a Ffafrir y Cyngor oherwydd lleoliad yr anheddiad mewn hierarchaeth aneddiadau
Lixwm	Pentrefi wedi'u Diffinio	LIX006	Land to the rear of Llwyn Onn, Lixwm	1.37	Tai	Nid yw'r safle'n cydymffurfio â Strategaeth a Ffafrir y Cyngor oherwydd lleoliad yr anheddiad mewn hierarchaeth aneddiadau
Lixwm	Pentrefi wedi'u Diffinio	LIX007	Land to north of Llys Ifor, Lixwm	0.59	Tai	Bydd y safle'n cael ei asesu o ran newid posibl i ffin anheddiad (gan ystyried y Strategaeth a Ffafrir)
Lixwm	Pentrefi wedi'u Diffinio	LIX008	School playing fields	1.11	Ffin Anheddiad	Bydd y safle'n cael ei asesu o ran newid posibl i ffin anheddiad (gan ystyried y Strategaeth a Ffafrir)
Llanfynydd	Pentrefi heb eu Diffinio	LFD001	Land to rear of Old Post Office, Llanfynydd	0.59	Tai	Nid yw'r safle'n cydymffurfio â Strategaeth a Ffafrir y Cyngor oherwydd lleoliad yr anheddiad mewn hierarchaeth aneddiadau
Lloc	n/a	LLOC001	Land adjoining Garfield House	0.41	Tai	Nid yw'r safle'n cydymffurfio â Strategaeth a Ffafrir y Cyngor gan ei fod wedi ei wahanu oddi wrth yr anheddiad ac y byddai datblygu'r safle yn arwain at dwf trefol blêr mewn ardal o gefn gwlad agored.
Llong	n/a	LNG001	Land west of 1-5 Stone Row, Llong	0.5	Tai	Nid yw'r safle'n cydymffurfio â Strategaeth a Ffafrir y Cyngor oherwydd lleoliad yr anheddiad mewn hierarchaeth aneddiadau
Mancot	Pentrefi Cynaliadwy	MAN001	Land between Mancot Lane and Mancot Way, Mancot	1.55	Tai	Mae'r safle'n cydymffurfio â Strategaeth a Ffafrir y Cyngor, fodd bynnag mae cyfyngiadau gyda'r safle a fyddai angen eu goresgyn i ganiatáu'r safle i gael ei ddatblygu
Mancot	Pentrefi Cynaliadwy	MAN002	Land between Mancot Lane & Willow Park, Mancot	21.15	Tai	Mae'r safle'n cydymffurfio â Strategaeth a Ffafrir y Cyngor, fodd bynnag mae cyfyngiadau gyda'r safle a fyddai angen eu goresgyn i ganiatáu'r safle i gael ei ddatblygu
Mancot	Pentrefi Cynaliadwy	MAN003	Land between Aston Hill & A550	37.05	Tai	Mae'r safle'n cydymffurfio â Strategaeth a Ffafrir y Cyngor, fodd bynnag mae cyfyngiadau gyda'r safle a fyddai angen eu goresgyn i ganiatáu'r safle i gael ei ddatblygu
Mancot	Pentrefi Cynaliadwy	MAN004	Land to east of Leaches Lane, Mancot Royal	6.01	Tai	Mae'r safle'n cydymffurfio â Strategaeth a Ffafrir y Cyngor, fodd bynnag mae cyfyngiadau gyda'r safle a fyddai angen eu goresgyn i ganiatáu'r safle i gael ei ddatblygu
Mancot	Pentrefi Canaliadwy	MAN005	Mancot Farm/Greenacres Farm	7.05	Tai	Mae'r safle'n cydymffurfio â Strategaeth a Ffafrir y Cyngor, fodd bynnag mae cyfyngiadau gyda'r safle a fyddai angen eu goresgyn i ganiatáu'r safle i gael ei ddatblygu
Mancot	Pentrefi Canaliadwy	MAN006	Land adj Mancot Way / Foxes Close, Mancot	0.92	Tai	Mae'r safle'n cydymffurfio â Strategaeth a Ffafrir y Cyngor, fodd bynnag mae cyfyngiadau gyda'r safle a fyddai angen eu goresgyn i ganiatáu'r safle i gael ei ddatblygu

Mold	Prif Ganolfannau Gwasanaethau	MOL001	Bryn yr Haul Cottage, Rhydgaled, Argoed Hill, Main Road, Mold	0.69	Tai	Nid yw'r safle'n cydymffurfio â Strategaeth a Ffafrir y Cyngor gan ei fod wedi ei wahanu oddi wrth yr anheddiad ac y byddai datblygu'r safle yn arwain at dwf trefol blêr mewn ardal o gefn gwlad agored.
Mold	Prif Ganolfannau Gwasanaethau	MOL002	Land between Ruthin Road and Plas Anney, Mold	5.4	Tai	Mae'r safle'n cydymffurfio â Strategaeth a Ffafrir y Cyngor, fodd bynnag mae cyfyngiadau gyda'r safle a fyddai angen eu goresgyn i ganiatáu'r safle i gael ei ddatblygu
Mold	Prif Ganolfannau Gwasanaethau	MOL004	Land north of Wood Green, Mold	0.86	Tai	Mae'r safle'n cydymffurfio â Strategaeth a Ffafrir y Cyngor, fodd bynnag mae cyfyngiadau gyda'r safle a fyddai angen eu goresgyn i ganiatáu'r safle i gael ei ddatblygu
Mold	Prif Ganolfannau Gwasanaethau	MOL005	Land north of junction of A494 and Ruthin Road, Mold	8.27	Tai	Nid yw'r safle'n cydymffurfio â Strategaeth a Ffafrir y Cyngor gan ei fod wedi ei wahanu oddi wrth yr anheddiad ac y byddai datblygu'r safle yn arwain at dwf trefol blêr mewn ardal o gefn gwlad agored.
Mold	Prif Ganolfannau Gwasanaethau	MOL006	Land south of The Haven, off Upper Bryn Coch, Mold	1.62	Tai	Mae'r safle'n cydymffurfio â Strategaeth a Ffafrir y Cyngor, fodd bynnag mae cyfyngiadau gyda'r safle a fyddai angen eu goresgyn i ganiatáu'r safle i gael ei ddatblygu
Mold	Prif Ganolfannau Gwasanaethau	MOL007	Land off Cilnant, Queens Park, Mold	4.49	Tai	Mae'r safle'n cydymffurfio â Strategaeth a Ffafrir y Cyngor, fodd bynnag mae cyfyngiadau gyda'r safle a fyddai angen eu goresgyn i ganiatáu'r safle i gael ei ddatblygu
Mold	Prif Ganolfannau Gwasanaethau	MOL008	Llyn y Glyn Fields, Denbigh Road, Mold	3.3	Tai	Mae'r safle yn cydymffurfio â Strategaeth a Ffafrir y Cyngor ac efallai bod posibilrwydd iddo gyfrannu at ddiwallu twf o fewn y Sir yn y dyfodol yn amodol ar asesiad technegol boddhaol.
Mold	Prif Ganolfannau Gwasanaethau	MOL009	Mold Football Ground, Denbigh Road, Mold	3.41	Tai	Mae'r safle'n cydymffurfio â Strategaeth a Ffafrir y Cyngor, fodd bynnag mae cyfyngiadau gyda'r safle a fyddai angen eu goresgyn i ganiatáu'r safle i gael ei ddatblygu
Mold	Prif Ganolfannau Gwasanaethau	MOL010	Land South of Chester Road, Mold	0.71	Manwerthu a Masnachol	Mae'r safle yn cydymffurfio â Strategaeth a Ffafrir y Cyngor ac efallai bod posibilrwydd iddo gyfrannu at ddiwallu twf o fewn y Sir yn y dyfodol yn amodol ar asesiad technegol boddhaol.
Mold	Prif Ganolfannau Gwasanaethau	MOL011	Land south of junction of A494 and Wrexham Road, Mold	7.95	Defnydd Cymysg	Mae'r safle yn cydymffurfio â Strategaeth a Ffafrir y Cyngor ac efallai bod posibilrwydd iddo gyfrannu at ddiwallu twf o fewn y Sir yn y dyfodol yn amodol ar asesiad technegol boddhaol.
Mold	Prif Ganolfannau Gwasanaethau	MOL012	Ty Newydd Farm, Mold (Long Barn)	0.28	Tai	Nid yw'r safle'n cydymffurfio â Strategaeth a Ffafrir y Cyngor gan ei fod wedi ei wahanu oddi wrth yr anheddiad ac y byddai datblygu'r safle yn arwain at dwf trefol blêr mewn ardal o gefn gwlad agored.
Mold	Prif Ganolfannau Gwasanaethau	MOL013	Alun Meadows, Love Lane, Mold	1.89	Tai	Mae'r safle'n cydymffurfio â Strategaeth a Ffafrir y Cyngor, fodd bynnag mae cyfyngiadau gyda'r safle a fyddai angen eu goresgyn i ganiatáu'r safle i gael ei ddatblygu

Mold	Prif Ganolfannau Gwasanaethau	MOL016	Former Driving Centre, St. David's Lane, Mold	0.41	Tai	Mae'r safle yn cydymffurfio â Strategaeth a Ffafrir y Cyngor ac efallai bod posibilrwydd iddo gyfrannu at ddiwallu twf o fewn y Sir yn y dyfodol yn amodol ar asesiad technegol boddhaol.
Mold	Prif Ganolfannau Gwasanaethau	MOL017	County Hall, Raikes Lane, Mold	12.18	Defnydd Cymysg	Mae'r safle yn cydymffurfio â Strategaeth a Ffafrir y Cyngor ac efallai bod posibilrwydd iddo gyfrannu at ddiwallu twf o fewn y Sir yn y dyfodol yn amodol ar asesiad technegol boddhaol.
Mold	Prif Ganolfannau Gwasanaethau	MOL019	Penybont Farm, Chester Road, Mold	13.45	Marchnad Gwartheg / Gwesty	Mae'r safle'n cydymffurfio â Strategaeth a Ffafrir y Cyngor, fodd bynnag mae cyfyngiadau gyda'r safle a fyddai angen eu goresgyn i ganiatáu'r safle i gael ei ddatblygu
Mold	Prif Ganolfannau Gwasanaethau	MOL020	Maes Gwern, Mold Business Park, Mold	5.75	Tai	Mae'r safle'n cydymffurfio â Strategaeth a Ffafrir y Cyngor, fodd bynnag mae cyfyngiadau gyda'r safle a fyddai angen eu goresgyn i ganiatáu'r safle i gael ei ddatblygu
Mold	Prif Ganolfannau Gwasanaethau	MOL024	Land on western edge of Mold, south of Gwernaffield Road	13.17	Tai	Mae'r safle'n cydymffurfio â Strategaeth a Ffafrir y Cyngor, fodd bynnag mae cyfyngiadau gyda'r safle a fyddai angen eu goresgyn i ganiatáu'r safle i gael ei ddatblygu
Mold	Prif Ganolfannau Gwasanaethau	MOL025	Land between Factory Pool Lane and Gwernaffield Road, Mold	8.28	Tai	Mae'r safle'n cydymffurfio â Strategaeth a Ffafrir y Cyngor, fodd bynnag mae cyfyngiadau gyda'r safle a fyddai angen eu goresgyn i ganiatáu'r safle i gael ei ddatblygu
Mold	Prif Ganolfannau Gwasanaethau	MOL026	Land opposite Synthite, Denbigh Road, Mold	3.3	Hamdden	The site complies with the Council's Preferred Strategy subject to a satisfactory technical assessment
Mold	Prif Ganolfannau Gwasanaethau	MOL027	Mold Football Ground, Denbigh Road, Mold	3.41	Tai	Mae'r safle'n cydymffurfio â Strategaeth a Ffafrir y Cyngor, fodd bynnag mae cyfyngiadau gyda'r safle a fyddai angen eu goresgyn i ganiatáu'r safle i gael ei ddatblygu
Mold	Prif Ganolfannau Gwasanaethau	MOL028	Police Station, King Street, Mold	0.62	Defnydd Cymysg	Mae'r safle yn cydymffurfio â Strategaeth a Ffafrir y Cyngor ac efallai bod posibilrwydd iddo gyfrannu at ddiwallu twf o fewn y Sir yn y dyfodol yn amodol ar asesiad technegol boddhaol.
Mold	Prif Ganolfannau Gwasanaethau	MOL029	Car park, New Street, Mold	2.56	Tai	Mae'r safle'n cydymffurfio â Strategaeth a Ffafrir y Cyngor, fodd bynnag mae cyfyngiadau gyda'r safle a fyddai angen eu goresgyn i ganiatáu'r safle i gael ei ddatblygu
Mold	Prif Ganolfannau Gwasanaethau	MOL030	Cattle Market, King Stree, Mold	0.46	Unedu Manwerthu	Mae'r safle yn cydymffurfio â Strategaeth a Ffafrir y Cyngor ac efallai bod posibilrwydd iddo gyfrannu at ddiwallu twf o fewn y Sir yn y dyfodol yn amodol ar asesiad technegol boddhaol.
Mold	Prif Ganolfannau Gwasanaethau	MOL031	Queens Park Hendy Road, Mold	1.64	Tai	Mae'r safle yn cydymffurfio â Strategaeth a Ffafrir y Cyngor ac efallai bod posibilrwydd iddo gyfrannu at ddiwallu twf o fewn y Sir yn y dyfodol yn amodol ar asesiad technegol boddhaol.

Mold	Prif Ganolfannau Gwasanaethau	MOL032	British Telecoms Building, Chester Street/King Street	0.19	Defnydd Cymysg	Efallai bod potensial i'r safle gyfrannu at ddarpariaeth ar hap y Cyngor gan ei fod ar hyn o bryd o fewn ffin anheddiad
Mold	Prif Ganolfannau Gwasanaethau	MOL033	Indoor Market, Daniel Owen Precinct, Mold	0.03	Unedu Manwerthu Cychwynnol	Mae'r safle yn cydymffurfio â Strategaeth a Ffafrir y Cyngor ac efallai bod posibilrwydd iddo gyfrannu at ddiwallu twf o fewn y Sir yn y dyfodol yn amodol ar asesiad technegol boddhaol.
Mold	Prif Ganolfannau Gwasanaethau	MOL034	Library/Daniel Owen Centre, Daniel Owen Square	0.08	Defnydd Cymysg	Efallai bod potensial i'r safle gyfrannu at ddarpariaeth ar hap y Cyngor gan ei fod ar hyn o bryd o fewn ffin anheddiad
Mold	Prif Ganolfannau Gwasanaethau	MOL035	Alyn Meadows, between Milford Street and Love Lane, Mold	0.07	Tai	Efallai bod potensial i'r safle gyfrannu at ddarpariaeth ar hap y Cyngor gan ei fod ar hyn o bryd o fewn ffin anheddiad
Mold	Prif Ganolfannau Gwasanaethau	MOL036	Terrig House/Court House, King Street, Mold	0.24	Defnydd Cymysg	Efallai bod potensial i'r safle gyfrannu at ddarpariaeth ar hap y Cyngor gan ei fod ar hyn o bryd o fewn ffin anheddiad
Mold	Prif Ganolfannau Gwasanaethau	MOL037	Garages at Maes Bodlonfa, Mold	0.09	Tai	Efallai bod potensial i'r safle gyfrannu at ddarpariaeth ar hap y Cyngor gan ei fod ar hyn o bryd o fewn ffin anheddiad
Mold	Prif Ganolfannau Gwasanaethau	MOL038	Ysgol Delyn, Alexandra Road, Mold	2.64	Addysg	Mae gan ran o'r safle (Ysgol Delyn gynt) ganiatâd cynllunio bellach. Mae'r gweddill yn cael ei ddefnyddio at ddibenion addysgol ar hyn o bryd a'r defnydd arfaethedig yw parhau i'w ddefnyddio at ddibenion addysgol.
Mold	Prif Ganolfannau Gwasanaethau	MOL039	Post Office, Earl Road, Mold	0.31	Cyflogaeth	Mae'r Adolygiad Tir Cyflogaeth wedi nodi fod digon o dir cyflogaeth ar gyfer cyfnod y cynllun heb fod angen rhyddhau rhagor o dir fel y safle hwn.
Mold	Prif Ganolfannau Gwasanaethau	MOL040	Land between Upper Bryn Coch and Llys Ambrose, off Ruthin Road, Mold.	1.59	Tai	Mae'r safle'n cydymffurfio â Strategaeth a Ffafrir y Cyngor, fodd bynnag mae cyfyngiadau gyda'r safle a fyddai angen eu goresgyn i ganiatáu'r safle i gael ei ddatblygu
Mold	Prif Ganolfannau Gwasanaethau	MOL041	Land west of Hawthorn Avenue and Elm Drive, Mold.	12.14	Tai	Mae'r safle'n cydymffurfio â Strategaeth a Ffafrir y Cyngor, fodd bynnag mae cyfyngiadau gyda'r safle a fyddai angen eu goresgyn i ganiatáu'r safle i gael ei ddatblygu
Mold	Prif Ganolfannau Gwasanaethau	MOL042	Land at Broncoed Business Park, Mold.	0.25	Cyflogaeth	Mae'r Adolygiad Tir Cyflogaeth wedi nodi fod digon o dir cyflogaeth ar gyfer cyfnod y cynllun heb fod angen rhyddhau rhagor o dir fel y safle hwn.
Mold	Prif Ganolfannau Gwasanaethau	MOL043	Land between Smurfit Kappa and G C Hahn Ltd, Maes Gwern, Mold Business Park, Mold	4.58	Tai	Mae'r safle'n cydymffurfio â Strategaeth a Ffafrir y Cyngor, fodd bynnag mae cyfyngiadau gyda'r safle a fyddai angen eu goresgyn i ganiatáu'r safle i gael ei ddatblygu
Mold	Prif Ganolfannau Gwasanaethau	MOL044	Land opposite Pool House, Denbigh Road, Mold	3.93	Tai / Cyflogaeth	Nid yw'r safle'n cydymffurfio â Strategaeth a Ffafrir y Cyngor gan ei fod wedi ei wahanu oddi wrth yr anheddiad ac y byddai datblygu'r safle yn arwain at dwf trefol blêr mewn ardal o gefn gwlad agored.

Mold	Prif Ganolfannau Gwasanaethau	MOL045	Land west of Beechwood Close and Alwyn Close, Mold	8.28	Tai	Mae'r safle'n cydymffurfio â Strategaeth a Ffafrir y Cyngor, fodd bynnag mae cyfyngiadau gyda'r safle a fyddai angen eu goresgyn i ganiatáu'r safle i gael ei ddatblygu
Mold	Prif Ganolfannau Gwasanaethau	MOL046	Land west of Ivy Crescent and Hawthorn Avenue, Mold	2.67	Tai	Mae'r safle'n cydymffurfio â Strategaeth a Ffafrir y Cyngor, fodd bynnag mae cyfyngiadau gyda'r safle a fyddai angen eu goresgyn i ganiatáu'r safle i gael ei ddatblygu
Mold	Prif Ganolfannau Gwasanaethau	MOL047	Land south of Gwernaffield Road and east of Maes Garmon Lane	12.78	Tai	Mae'r safle yn cydymffurfio â Strategaeth a Ffafrir y Cyngor ac efallai bod posibilrwydd iddo gyfrannu at ddiwallu twf o fewn y Sir yn y dyfodol yn amodol ar asesiad technegol boddhaol.
Mold	Prif Ganolfannau Gwasanaethau	MOL048	Land south of Hendy Road and west of Tan Y Graig, Mold	4.27	Tai	Mae'r safle'n cydymffurfio â Strategaeth a Ffafrir y Cyngor, fodd bynnag mae cyfyngiadau gyda'r safle a fyddai angen eu goresgyn i ganiatáu'r safle i gael ei ddatblygu
Mold	Prif Ganolfannau Gwasanaethau	MOL049	Land rear of 12 Maes Y Dre, Mold	0.24	Tai	Efallai bod potensial i'r safle gyfrannu at ddarpariaeth ar hap y Cyngor gan ei fod ar hyn o bryd o fewn ffin anheddiad
Mold	Prif Ganolfannau Gwasanaethau	MOL050	Former Kwik Save site and adjacent Rugby Club land, Chester Road, Mold	5.57	Manwerthu, Clwb Chwaraeon a chaeau chwarae	Mae'r safle'n cydymffurfio â Strategaeth a Ffafrir y Cyngor, fodd bynnag mae cyfyngiadau gyda'r safle a fyddai angen eu goresgyn i ganiatáu'r safle i gael ei ddatblygu
Mold	Prif Ganolfannau Gwasanaethau	MOL051	Land north of Ruthin Road, Mold	2.94	Tai	Nid yw'r safle'n cydymffurfio â Strategaeth a Ffafrir y Cyngor gan ei fod wedi ei wahanu oddi wrth yr anheddiad ac y byddai datblygu'r safle yn arwain at dwf trefol blêr mewn ardal o gefn gwlad agored.
Mold	Prif Ganolfannau Gwasanaethau	MOL052	Land between Upper Bryn Coch House and The Haven, Mold	4.42	Tai	Mae'r safle'n cydymffurfio â Strategaeth a Ffafrir y Cyngor, fodd bynnag mae cyfyngiadau gyda'r safle a fyddai angen eu goresgyn i ganiatáu'r safle i gael ei ddatblygu
Mold	Prif Ganolfannau Gwasanaethau	MOL053	Land east of Hendy Farm, Hendy Road, Mold	2.65	Tai	Nid yw'r safle'n cydymffurfio â Strategaeth a Ffafrir y Cyngor gan ei fod wedi ei wahanu oddi wrth yr anheddiad ac y byddai datblygu'r safle yn arwain at dwf trefol blêr mewn ardal o gefn gwlad agored.
Mold	Prif Ganolfannau Gwasanaethau	MOL054	Land north of Hendy Farm, Hendy Road, Mold	1.19	Tai	Nid yw'r safle'n cydymffurfio â Strategaeth a Ffafrir y Cyngor gan ei fod wedi ei wahanu oddi wrth yr anheddiad ac y byddai datblygu'r safle yn arwain at dwf trefol blêr mewn ardal o gefn gwlad agored.
Mold	Prif Ganolfannau Gwasanaethau	MOL055	Land west of Hendy Farm, Hendy Road, Mold	0.55	Tai	Nid yw'r safle'n cydymffurfio â Strategaeth a Ffafrir y Cyngor gan ei fod wedi ei wahanu oddi wrth yr anheddiad ac y byddai datblygu'r safle yn arwain at dwf trefol blêr mewn ardal o gefn gwlad agored.
Mold	Prif Ganolfannau Gwasanaethau	MOL056	Land at Pen-Y-Bont, Chester Road, Mold	11.66	Defnydd Cymysg	Mae'r safle'n cydymffurfio â Strategaeth a Ffafrir y Cyngor, fodd bynnag mae cyfyngiadau gyda'r safle a fyddai angen eu goresgyn i ganiatáu'r safle i gael ei ddatblygu

Mold	Prif Ganolfannau Gwasanaethau	MOL057	Land at Tre-Beirdd Farm, Maes Gwern, Mold	5.75	Tai	Mae'r safle'n cydymffurfio â Strategaeth a Ffafrir y Cyngor, fodd bynnag mae cyfyngiadau gyda'r safle a fyddai angen eu goresgyn i ganiatáu'r safle i gael ei ddatblygu
Mostyn	Pentrefi Cynaliadwy	MOS001	Bychton Hall Farm, West of Ffordd Pennant, Maes Pennant, Mostyn	0.91	Tai	Mae'r safle'n cydymffurfio â Strategaeth a Ffafrir y Cyngor, fodd bynnag mae cyfyngiadau gyda'r safle a fyddai angen eu goresgyn i ganiatáu'r safle i gael ei ddatblygu
Mostyn	Pentrefi Cynaliadwy	MOS002	Land at Ffordd Pennant, Maes Pennant, Mostyn	2.22	Tai	Mae'r safle'n cydymffurfio â Strategaeth a Ffafrir y Cyngor, fodd bynnag mae cyfyngiadau gyda'r safle a fyddai angen eu goresgyn i ganiatáu'r safle i gael ei ddatblygu
Mostyn	Pentrefi Cynaliadwy	MOS003	Land to south of Depot, Glan y Don, Coast Road, Mostyn	0.67	Tai	Nid yw'r safle'n cydymffurfio â Strategaeth a Ffafrir y Cyngor gan ei fod wedi ei wahanu oddi wrth yr anheddiad ac y byddai datblygu'r safle yn arwain at dwf trefol blêr mewn ardal o gefn gwlad agored.
Mostyn	Pentrefi Cynaliadwy	MOS004	Land adj Penrho Hall, Hafod y Ddol, Mostyn	1.04	Tai	Mae'r safle'n cydymffurfio â Strategaeth a Ffafrir y Cyngor, fodd bynnag mae cyfyngiadau gyda'r safle a fyddai angen eu goresgyn i ganiatáu'r safle i gael ei ddatblygu
Mostyn	Pentrefi Cynaliadwy	MOS005	Land west of Glanasaph Terrace, A548, Mostyn	1.25	Tai	Nid yw'r safle'n cydymffurfio â Strategaeth a Ffafrir y Cyngor gan ei fod wedi ei wahanu oddi wrth yr anheddiad ac y byddai datblygu'r safle yn arwain at dwf trefol blêr mewn ardal o gefn gwlad agored.
Mostyn	Pentrefi Cynaliadwy	MOS006	Land rear of 8 to 24 Hafod Y Ddol, Mostyn	1.63	Tai	Mae'r safle'n cydymffurfio â Strategaeth a Ffafrir y Cyngor, fodd bynnag mae cyfyngiadau gyda'r safle a fyddai angen eu goresgyn i ganiatáu'r safle i gael ei ddatblygu
Mynydd Isa	Canolfannau Gwasanaethau Lleol	MYN001	Land south of Bryn-y-Baal Road and east of A494, Mynydd Isa	7.08	Tai	Mae'r safle'n cydymffurfio â Strategaeth a Ffafrir y Cyngor, fodd bynnag mae cyfyngiadau gyda'r safle a fyddai angen eu goresgyn i ganiatáu'r safle i gael ei ddatblygu
Mynydd Isa	Canolfannau Gwasanaethau Lleol	MYN002	Argoed Sports Ground, Snowdon Avenue, Mynydd Isa	0.15	Maes Parcio	Mae'r safleoedd yn cydymffurfio â Strategaeth a Ffafrir y Cyngor ac mae posibilrwydd o'u datblygu fel maes parcio.
Mynydd Isa	Canolfannau Gwasanaethau Lleol	MYN003	Land north of Issa Farm, Mynydd Isa	2.85	Tai	Mae gan y safle ganiatâd cynllunio rŵan neu mae wedi cael ei ddatblygu
Mynydd Isa	Canolfannau Gwasanaethau Lleol	MYN004	Wylfa House, Mold Road, Mynydd Isa	0.18	Tai	Bydd y safle'n cael ei asesu o ran newid posibl i ffin anheddiad (gan ystyried y Strategaeth a Ffafrir)
Mynydd Isa	Canolfannau Gwasanaethau Lleol	MYN005	Land adj 162 Mold Road, Mynydd Isa	0.43	Tai	Mae'r safle'n cydymffurfio â Strategaeth a Ffafrir y Cyngor, fodd bynnag mae cyfyngiadau gyda'r safle a fyddai angen eu goresgyn i ganiatáu'r safle i gael ei ddatblygu
Mynydd Isa	Canolfannau Gwasanaethau Lleol	MYN006	Land at Bryn y Baal Road, Mynydd Isa	0.13	Tai	Bydd y safle'n cael ei asesu o ran newid posibl i ffin anheddiad (gan ystyried y Strategaeth a Ffafrir)

Mynydd Isa	Canolfannau Gwasanaethau Lleol	MYN007	Highfield Farm, Bryn Road Mynydd Isa	0.33	Tai	Mae'r safle'n cydymffurfio â Strategaeth a Ffafrir y Cyngor, fodd bynnag mae cyfyngiadau gyda'r safle a fyddai angen eu goresgyn i ganiatáu'r safle i gael ei ddatblygu
Mynydd Isa	Canolfannau Gwasanaethau Lleol	MYN008	Land off Bryn Y Baal Road, Mynydd Isa	1.01	Tai	Mae'r safle'n cydymffurfio â Strategaeth a Ffafrir y Cyngor, fodd bynnag mae cyfyngiadau gyda'r safle a fyddai angen eu goresgyn i ganiatáu'r safle i gael ei ddatblygu
Mynydd Isa	Canolfannau Gwasanaethau Lleol	MYN009	Rose Lane, Mynydd Isa	1.86	Tai	Mae gan y safle ganiatâd cynllunio rŵan neu mae wedi cael ei ddatblygu
Mynydd Isa	Canolfannau Gwasanaethau Lleol	MYN013	North of Issa Farm, Bryn y Baal	2.85	Tai	Mae gan y safle ganiatâd cynllunio rŵan neu mae wedi cael ei ddatblygu
Mynydd Isa	Canolfannau Gwasanaethau Lleol	MYN014	Ysgol Uwchradd Argoed High School, Mynydd Isa	2.38	Ffin Anheddiad	Bydd y safle'n cael ei asesu o ran newid posibl i ffin anheddiad (gan ystyried y Strategaeth a Ffafrir)
Nannerch	Pentrefi wedi'u Diffinio	NAN001	Land rear of Bryn Dedwydd, Village Road, Nannerch	0.35	Tai	Mae'r safle'n cydymffurfio â Strategaeth a Ffafrir y Cyngor, fodd bynnag mae cyfyngiadau gyda'r safle a fyddai angen eu goresgyn i ganiatáu'r safle i gael ei ddatblygu
Nannerch	Pentrefi wedi'u Diffinio	NAN002	Land west of Gardeners Cottage, Nannerch Hall Nannerch	0.29	Tai	Nid yw'r safle'n cydymffurfio â Strategaeth a Ffafrir y Cyngor oherwydd lleoliad yr anheddiad mewn hierarchaeth aneddiadau
Nannerch	Pentrefi wedi'u Diffinio	NAN003	Land between Nannerch Hall and Pen y Felin Rd, Nannerch	0.96	Defnydd Cymysg	Nid yw'r safle'n cydymffurfio â Strategaeth a Ffafrir y Cyngor oherwydd lleoliad yr anheddiad mewn hierarchaeth aneddiadau
Nannerch	Pentrefi wedi'u Diffinio	NAN004	Rose Garden, to south west of Gardeners Cottage, Nannerch Hall, Nannerch	0.16	Tai	Nid yw'r safle'n cydymffurfio â Strategaeth a Ffafrir y Cyngor oherwydd lleoliad yr anheddiad mewn hierarchaeth aneddiadau
Nannerch	Pentrefi wedi'u Diffinio	NAN005	Land north side Pen y Felin Road, Nannerch	0.63	Tai	Nid yw'r safle'n cydymffurfio â Strategaeth a Ffafrir y Cyngor oherwydd lleoliad yr anheddiad mewn hierarchaeth aneddiadau
Nannerch	Pentrefi wedi'u Diffinio	NAN007	Land west of Pen Y Coed, Nannerch	1.74	Tai	Nid yw'r safle'n cydymffurfio â Strategaeth a Ffafrir y Cyngor oherwydd lleoliad yr anheddiad mewn hierarchaeth aneddiadau
Nercwys	Pentrefi wedi'u Diffinio	NER001	Land adj Ger y Pistll, Off Village Road, Nercwys	3.33	Tai	Nid yw'r safle'n cydymffurfio â Strategaeth a Ffafrir y Cyngor oherwydd lleoliad yr anheddiad mewn hierarchaeth aneddiadau
Nercwys	Pentrefi wedi'u Diffinio	NER002	Pistyll Far, Nercwys	0.38	Cyflogaeth	Nid yw'r safle'n cydymffurfio â Strategaeth a Ffafrir y Cyngor gan ei fod wedi ei wahanu oddi wrth yr anheddiad ac y byddai datblygu'r safle yn arwain at dwf trefol blêr mewn ardal o gefn gwlad agored.
Nercwys	Pentrefi wedi'u Diffinio	NER003	Land west of Hendre Ucha, Ffordd Y Pentre, Nercwys	0.55	Tai	Nid yw'r safle'n cydymffurfio â Strategaeth a Ffafrir y Cyngor oherwydd lleoliad yr anheddiad mewn hierarchaeth aneddiadau
Nercwys	Pentrefi wedi'u Diffinio	NER004	Land adj Hill View, Ffordd Y Pentre, Nercwys	0.63	Tai	Nid yw'r safle'n cydymffurfio â Strategaeth a Ffafrir y Cyngor oherwydd lleoliad yr anheddiad mewn hierarchaeth aneddiadau

Nercwys	Pentrefi wedi'u Diffinio	NER006	Land west of Tan Y Rhos and Church View, Ffordd Y Pentre, Nercwys	0.85	Tai	Nid yw'r safle'n cydymffurfio â Strategaeth a Ffafrir y Cyngor oherwydd lleoliad yr anheddiad mewn hierarchaeth aneddiadau
New Brighton	Pentrefi Cynaliadwy	NEW001	Land east of Green Haven, A5119, New Brighton	1.95	Tai	Mae'r safle yn cydymffurfio â Strategaeth a Ffafrir y Cyngor ac efallai bod posibilrwydd iddo gyfrannu at ddiwallu twf o fewn y Sir yn y dyfodol yn amodol ar asesiad technegol boddhaol.
New Brighton	Pentrefi Cynaliadwy	NEW002	Parcel of land at Mynydd Bychan, New Brighton Road, New Brighton	0.55	Tai	Nid yw'r safle'n cydymffurfio â Strategaeth a Ffafrir y Cyngor gan ei fod wedi ei wahanu oddi wrth yr anheddiad ac y byddai datblygu'r safle yn arwain at dwf trefol blêr mewn ardal o gefn gwlad agored.
New Brighton	Pentrefi Cynaliadwy	NEW003	Land between Moorcroft Estate and A494, New Brighton	3.234	Tai	Mae'r safle yn cydymffurfio â Strategaeth a Ffafrir y Cyngor ac efallai bod posibilrwydd iddo gyfrannu at ddiwallu twf o fewn y Sir yn y dyfodol yn amodol ar asesiad technegol boddhaol.
New Brighton	Pentrefi Cynaliadwy	NEW004	Land between New Brighton Road and A5119, New Brighton	1.69	Tai	Mae'r safle yn cydymffurfio â Strategaeth a Ffafrir y Cyngor ac efallai bod posibilrwydd iddo gyfrannu at ddiwallu twf o fewn y Sir yn y dyfodol yn amodol ar asesiad technegol boddhaol.
New Brighton	Pentrefi Cynaliadwy	NEW005	Land east of Cae Derwen, New Brighton	0.87	Tai	Mae'r safle'n cydymffurfio â Strategaeth a Ffafrir y Cyngor, fodd bynnag mae cyfyngiadau gyda'r safle a fyddai angen eu goresgyn i ganiatáu'r safle i gael ei ddatblygu
New Brighton	Pentrefi Cynaliadwy	NEW006	land at S & M Motors, A5119 Mold Road, New Brighton	0.16	Defnydd Cymysg	Efallai bod potensial i'r safle gyfrannu at ddarpariaeth ar hap y Cyngor gan ei fod ar hyn o bryd o fewn ffin anheddiad
New Brighton	Pentrefi Cynaliadwy	NEW007	Land west of Bryn Offa Farm, New Brighton	0.55	Tai	Mae'r safle'n cydymffurfio â Strategaeth a Ffafrir y Cyngor, fodd bynnag mae cyfyngiadau gyda'r safle a fyddai angen eu goresgyn i ganiatáu'r safle i gael ei ddatblygu
New Brighton	Pentrefi Cynaliadwy	NEW008	Land south of Bryn Offa Farm, New Brighton	0.07	Tai	Bydd y safle'n cael ei asesu o ran newid posibl i ffin anheddiad (gan ystyried y Strategaeth a Ffafrir)
New Brighton	Pentrefi Cynaliadwy	NEW009	Land adj Green Haven, Main Road, New Brighton	1.95	Tai	Mae'r safle yn cydymffurfio â Strategaeth a Ffafrir y Cyngor ac efallai bod posibilrwydd iddo gyfrannu at ddiwallu twf o fewn y Sir yn y dyfodol yn amodol ar asesiad technegol boddhaol.
New Brighton	Pentrefi Cynaliadwy	NEW010	Land adj Argoed View, New Brighton	3.24	Tai	Mae'r safle'n cydymffurfio â Strategaeth a Ffafrir y Cyngor, fodd bynnag mae cyfyngiadau gyda'r safle a fyddai angen eu goresgyn i ganiatáu'r safle i gael ei ddatblygu
New Brighton	Pentrefi Cynaliadwy	NEW011	Land between Moorcroft and A494(T), New Brighton	4.11	Tai	Mae'r safle yn cydymffurfio â Strategaeth a Ffafrir y Cyngor ac efallai bod posibilrwydd iddo gyfrannu at ddiwallu twf o fewn y Sir yn y dyfodol yn amodol ar asesiad technegol boddhaol.
New Brighton	Pentrefi Cynaliadwy	NEW013	Land to the west of Cae Isa, New Brighton.	3.52	Tai	Mae'r safle yn cydymffurfio â Strategaeth a Ffafrir y Cyngor ac efallai bod posibilrwydd iddo gyfrannu at ddiwallu twf o fewn y Sir yn y dyfodol yn amodol ar asesiad technegol boddhaol.

Northop	Pentrefi Cynaliadwy	NOR001	Land south of Tyn y Caeau, Mold Road, Northop	0.78	Tai	Nid yw'r safle'n cydymffurfio â Strategaeth a Ffafrir y Cyngor gan ei fod wedi ei wahanu oddi wrth yr anheddiad ac y byddai datblygu'r safle yn arwain at dwf trefol blêr mewn ardal o gefn gwlad agored.
Northop	Pentrefi Cynaliadwy	NOR002	Land adj The Spinney, The Green, Northop	0.11	Tai	Mae gan y safle ganiatâd cynllunio rŵan neu mae wedi cael ei ddatblygu
Northop	Pentrefi Cynaliadwy	NOR003	Land at Connah's Quay Road, Northop	1.34	Cyflogaeth	Mae'r Adolygiad Tir Cyflogaeth wedi nodi fod digon o dir cyflogaeth ar gyfer cyfnod y cynllun heb fod angen rhyddhau rhagor o dir fel y safle hwn.
Northop	Pentrefi Cynaliadwy	NOR004	Land at Connah's Quay Road, Northop	0.29	Tai Fforddiadwy	Bydd y safle'n cael ei asesu o ran newid posibl i ffin anheddiad (gan ystyried y Strategaeth a Ffafrir)
Northop	Pentrefi Cynaliadwy	NOR005	Land at Church Road, Northop	0.18	Tai Fforddiadwy	Bydd y safle'n cael ei asesu o ran newid posibl i ffin anheddiad (gan ystyried y Strategaeth a Ffafrir)
Northop	Pentrefi Cynaliadwy	NOR006	Land south of Tyn y Caeau, Mold Road, Northop	0.74	Tai	Nid yw'r safle'n cydymffurfio â Strategaeth a Ffafrir y Cyngor gan ei fod wedi ei wahanu oddi wrth yr anheddiad ac y byddai datblygu'r safle yn arwain at dwf trefol blêr mewn ardal o gefn gwlad agored.
Northop	Pentrefi Cynaliadwy	NOR026	Old School House, Northop	0.16	Tai	Efallai bod potensial i'r safle gyfrannu at ddarpariaeth ar hap y Cyngor gan ei fod ar hyn o bryd o fewn ffin anheddiad
Northop	Pentrefi Cynaliadwy	NOR029	Land north of Cricket Club, Northop	3.09	Tai	Mae'r safle'n cydymffurfio â Strategaeth a Ffafrir y Cyngor, fodd bynnag mae cyfyngiadau gyda'r safle a fyddai angen eu goresgyn i ganiatáu'r safle i gael ei ddatblygu
Northop	Pentrefi Cynaliadwy	NOR030	Land north of St Peters Park, Northop	5.71	Tai	Mae'r safle'n cydymffurfio â Strategaeth a Ffafrir y Cyngor, fodd bynnag mae cyfyngiadau gyda'r safle a fyddai angen eu goresgyn i ganiatáu'r safle i gael ei ddatblygu
Northop	Pentrefi Cynaliadwy	NOR031	Land west of A5119 (north of Tyn y Caeau), Northop	6.94	Tai	Nid yw'r safle'n cydymffurfio â Strategaeth a Ffafrir y Cyngor gan ei fod wedi ei wahanu oddi wrth yr anheddiad ac y byddai datblygu'r safle yn arwain at dwf trefol blêr mewn ardal o gefn gwlad agored.
Northop	Pentrefi Cynaliadwy	NOR032	Land north of Northop Brook, The Green, Northop	1.45	Tai	Mae'r safle'n cydymffurfio â Strategaeth a Ffafrir y Cyngor, fodd bynnag mae cyfyngiadau gyda'r safle a fyddai angen eu goresgyn i ganiatáu'r safle i gael ei ddatblygu
Northop	Pentrefi Cynaliadwy	NOR033	Land north and east of Northop Cricket Club, Northop.	6.65	Tai	Mae'r safle'n cydymffurfio â Strategaeth a Ffafrir y Cyngor, fodd bynnag mae cyfyngiadau gyda'r safle a fyddai angen eu goresgyn i ganiatáu'r safle i gael ei ddatblygu
Northop	Pentrefi Cynaliadwy	NOR034	Land north east of Green Cottage and to rear of Green Villa, The Green, Niorthop.	2.3	Tai	Mae'r safle'n cydymffurfio â Strategaeth a Ffafrir y Cyngor, fodd bynnag mae cyfyngiadau gyda'r safle a fyddai angen eu goresgyn i ganiatáu'r safle i gael ei ddatblygu
Northop	Pentrefi Cynaliadwy	NOR035	Land to the east of Green Cottage, The Green and north west of Lower Lodge, Northop Road, Northop	6.26	Tai	Mae'r safle'n cydymffurfio â Strategaeth a Ffafrir y Cyngor, fodd bynnag mae cyfyngiadau gyda'r safle a fyddai angen eu goresgyn i ganiatáu'r safle i gael ei ddatblygu

Northop	Pentrefi Cynaliadwy	NOR036	Land at The Green, Northop	3.96	Tai	Mae'r safle'n cydymffurfio â Strategaeth a Ffafrir y Cyngor, fodd bynnag mae cyfyngiadau gyda'r safle a fyddai angen eu goresgyn i ganiatáu'r safle i gael ei ddatblygu
Northop	Pentrefi Cynaliadwy	NOR037	Land adj Maes Celyn, Holywell Road, Northop	22.89	Tai	Mae'r safle'n cydymffurfio â Strategaeth a Ffafrir y Cyngor, fodd bynnag mae cyfyngiadau gyda'r safle a fyddai angen eu goresgyn i ganiatáu'r safle i gael ei ddatblygu
Northop	Pentrefi Cynaliadwy	NOR039	Ysgol Owen Jones, Northop	0.87	Ffin Anheddiad	Bydd y safle'n cael ei asesu o ran newid posibl i ffin anheddiad (gan ystyried y Strategaeth a Ffafrir)
Northop Hall	Pentrefi Cynaliadwy	NH001	Land south west of Institute Lane, Northop Hall	2.03	Tai	Mae'r safle'n cydymffurfio â Strategaeth a Ffafrir y Cyngor, fodd bynnag mae cyfyngiadau gyda'r safle a fyddai angen eu goresgyn i ganiatáu'r safle i gael ei ddatblygu
Northop Hall	Pentrefi Cynaliadwy	NH002	Land on south side of Village Road, Northop Hall	1.34	Tai	Mae'r safle'n cydymffurfio â Strategaeth a Ffafrir y Cyngor, fodd bynnag mae cyfyngiadau gyda'r safle a fyddai angen eu goresgyn i ganiatáu'r safle i gael ei ddatblygu
Northop Hall	Pentrefi Cynaliadwy	NH003	Land off Bryn Gwyn Lane, Northop Hall	3.14	Tai	Mae'r safle'n cydymffurfio â Strategaeth a Ffafrir y Cyngor, fodd bynnag mae cyfyngiadau gyda'r safle a fyddai angen eu goresgyn i ganiatáu'r safle i gael ei ddatblygu
Northop Hall	Pentrefi Cynaliadwy	NH004	Land adj St Charles Cottage, Smithy Lane, Northop Hall	3.32	Tai	Mae'r safle'n cydymffurfio â Strategaeth a Ffafrir y Cyngor, fodd bynnag mae cyfyngiadau gyda'r safle a fyddai angen eu goresgyn i ganiatáu'r safle i gael ei ddatblygu
Northop Hall	Pentrefi Cynaliadwy	NH006	Land north side of Bryn Gwyn Lane, Northop Hall	1.87	Tai	Mae'r safle'n cydymffurfio â Strategaeth a Ffafrir y Cyngor, fodd bynnag mae cyfyngiadau gyda'r safle a fyddai angen eu goresgyn i ganiatáu'r safle i gael ei ddatblygu
Northop Hall	Pentrefi Cynaliadwy	NH007	Land south side of Bryn Gwyn Lane, Northop Hall	3.02	Tai	Mae'r safle'n cydymffurfio â Strategaeth a Ffafrir y Cyngor, fodd bynnag mae cyfyngiadau gyda'r safle a fyddai angen eu goresgyn i ganiatáu'r safle i gael ei ddatblygu
Northop Hall	Pentrefi Cynaliadwy	NH008	Land at Wellfield Farm, Village Road, Northop Hall	6.41	Tai	Mae'r safle'n cydymffurfio â Strategaeth a Ffafrir y Cyngor, fodd bynnag mae cyfyngiadau gyda'r safle a fyddai angen eu goresgyn i ganiatáu'r safle i gael ei ddatblygu
Northop Hall	Pentrefi Cynaliadwy	NH009	Former Galchog Colliery Site, Village Road, Northop Hall	1.9	Defnydd Cymysg	Nid yw'r safle'n cydymffurfio â Strategaeth a Ffafrir y Cyngor gan ei fod wedi ei wahanu oddi wrth yr anheddiad ac y byddai datblygu'r safle yn arwain at dwf trefol blêr mewn ardal o gefn gwlad agored.
Northop Hall	Pentrefi Cynaliadwy	NH010	Land to south of Northop Hall	7.2	Tai	Mae'r safle'n cydymffurfio â Strategaeth a Ffafrir y Cyngor, fodd bynnag mae cyfyngiadau gyda'r safle a fyddai angen eu goresgyn i ganiatáu'r safle i gael ei ddatblygu

Northop Hall	Pentrefi Cynaliadwy	NH011	Land Between Chester Road and A55, Northop Hall	5.48	Tai	Nid yw'r safle'n cydymffurfio â Strategaeth a Ffafrir y Cyngor gan ei fod wedi ei wahanu oddi wrth yr anheddiad ac y byddai datblygu'r safle yn arwain at dwf trefol blêr mewn ardal o gefn gwlad agored.
Northop Hall	Pentrefi Cynaliadwy	NH020	Land south of Wellfield Farm, Village Road, Northop Hall	5.95	Tai	Mae'r safle'n cydymffurfio â Strategaeth a Ffafrir y Cyngor, fodd bynnag mae cyfyngiadau gyda'r safle a fyddai angen eu goresgyn i ganiatáu'r safle i gael ei ddatblygu
Northop Hall	Pentrefi Cynaliadwy	NH021	Land east of Brookside, Northop Hall	1.8	Tai	Mae'r safle'n cydymffurfio â Strategaeth a Ffafrir y Cyngor, fodd bynnag mae cyfyngiadau gyda'r safle a fyddai angen eu goresgyn i ganiatáu'r safle i gael ei ddatblygu
Northop Hall	Pentrefi Cynaliadwy	NH022	Plas Ifan Hotel, Village Road, Northop	2.87	Tai	Mae'r safle'n cydymffurfio â Strategaeth a Ffafrir y Cyngor, fodd bynnag mae cyfyngiadau gyda'r safle a fyddai angen eu goresgyn i ganiatáu'r safle i gael ei ddatblygu
Northop Hall	Pentrefi Cynaliadwy	NH023	Land west of St Mary's Drive Play Area, Northop Hall	0.89	Tai	Mae'r safle'n cydymffurfio â Strategaeth a Ffafrir y Cyngor, fodd bynnag mae cyfyngiadau gyda'r safle a fyddai angen eu goresgyn i ganiatáu'r safle i gael ei ddatblygu
Northop Hall	Pentrefi Cynaliadwy	NH024	Land to the north of Gardd Eithin, Northop Hall.	1.86	Tai	Mae'r safle'n cydymffurfio â Strategaeth a Ffafrir y Cyngor, fodd bynnag mae cyfyngiadau gyda'r safle a fyddai angen eu goresgyn i ganiatáu'r safle i gael ei ddatblygu
Northop Hall	Pentrefi Cynaliadwy	NH025	Land at Top Corner, Village Road, Northop Hall	0.15	Tai	Bydd y safle'n cael ei asesu o ran newid posibl i ffin anheddiad (gan ystyried y Strategaeth a Ffafrir)
Northop Hall	Pentrefi Cynaliadwy	NH026	Northop Hall CP School	1.06	Ffin Anheddiad	Bydd y safle'n cael ei asesu o ran newid posibl i ffin anheddiad (gan ystyried y Strategaeth a Ffafrir)
Northop Hall	Pentrefi Cynaliadwy	NH027	Land south of Cae Eithin, Northop Hall.	1.21	Tai	The merits of this sites suggested access arrangement only come into play if as part of the preparation of the Deposit Plan - consideration is given to allocating land within the vicinity of it
Northop Hall	Pentrefi Cynaliadwy	NH028	Land adjacent Smithy Lane, Northop Hall.	1.2	Tai	Mae'r safle'n cydymffurfio â Strategaeth a Ffafrir y Cyngor, fodd bynnag mae cyfyngiadau gyda'r safle a fyddai angen eu goresgyn i ganiatáu'r safle i gael ei ddatblygu
Padeswood	n/a	PAD001	Land at Smithy Farm, Chester Road, Padeswood.	0.03	Tai	Nid yw'r safle'n cydymffurfio â Strategaeth a Ffafrir y Cyngor gan ei fod wedi ei wahanu oddi wrth yr anheddiad ac y byddai datblygu'r safle yn arwain at dwf trefol blêr mewn ardal o gefn gwlad agored.
Padeswood	n/a	PAD002	Land north of Smithy Farm, Chester Road, Padeswood	7.46	Tai	Nid yw'r safle'n cydymffurfio â Strategaeth a Ffafrir y Cyngor gan ei fod wedi ei wahanu oddi wrth yr anheddiad ac y byddai datblygu'r safle yn arwain at dwf trefol blêr mewn ardal o gefn gwlad agored.
Pantasaph	n/a	PAPH001	Land (frontage) between Rockwood and Convent Farm, Pantasaph	1.09	Tai	Nid yw'r safle'n cydymffurfio â Strategaeth a Ffafrir y Cyngor gan ei fod wedi ei wahanu oddi wrth yr anheddiad ac y byddai datblygu'r safle yn arwain at dwf trefol blêr mewn ardal o gefn gwlad agored.

Pantasaph	n/a	PAPH002	Land between Rockwood, Convent Farm and A55, Pantasaph	2.27	Tai	Nid yw'r safle'n cydymffurfio â Strategaeth a Ffafrir y Cyngor gan ei fod wedi ei wahanu oddi wrth yr anheddiad ac y byddai datblygu'r safle yn arwain at dwf trefol blêr mewn ardal o gefn gwlad agored.
Pantasaph	n/a	PAPH003	Land to rear of Convent Farm, Pantasaph	0.54	Tai	Nid yw'r safle'n cydymffurfio â Strategaeth a Ffafrir y Cyngor gan ei fod wedi ei wahanu oddi wrth yr anheddiad ac y byddai datblygu'r safle yn arwain at dwf trefol blêr mewn ardal o gefn gwlad agored.
Pantasaph	n/a	PAPH004	Land north of Lower Stables Farm, Babell Road, Pantasaph	0.81	Tai	Nid yw'r safle'n cydymffurfio â Strategaeth a Ffafrir y Cyngor gan ei fod wedi ei wahanu oddi wrth yr anheddiad ac y byddai datblygu'r safle yn arwain at dwf trefol blêr mewn ardal o gefn gwlad agored.
Pantasaph	n/a	PAPH005	Land adj St Ignatius Villa, Monastery Road, Pantasaph	0.08	Tai	Nid yw'r safle'n cydymffurfio â Strategaeth a Ffafrir y Cyngor gan ei fod wedi ei wahanu oddi wrth yr anheddiad ac y byddai datblygu'r safle yn arwain at dwf trefol blêr mewn ardal o gefn gwlad agored.
Pantasaph	n/a	PAPH006	Land west of The Coachhouse, Monastry Road, Pantasaph	0.99	Tai	Nid yw'r safle'n cydymffurfio â Strategaeth a Ffafrir y Cyngor gan ei fod wedi ei wahanu oddi wrth yr anheddiad ac y byddai datblygu'r safle yn arwain at dwf trefol blêr mewn ardal o gefn gwlad agored.
Pantymwyn	Pentrefi wedi'u Diffinio	PANT001	Shirnil, Cilcain Road, Pantymwyn	0.4	Tai	Bydd y safle'n cael ei asesu o ran newid posibl i ffin anheddiad (gan ystyried y Strategaeth a Ffafrir)
Pantymwyn	Pentrefi wedi'u Diffinio	PANT002	Garthdale, Cilcain Road, Pantymwyn	0.62	Tai	Bydd y safle'n cael ei asesu o ran newid posibl i ffin anheddiad (gan ystyried y Strategaeth a Ffafrir)
Pantymwyn	Pentrefi wedi'u Diffinio	PANT003	Rathmourne, Cefn Bychan Road, Pantymwyn	0.9	Tai	Bydd y safle'n cael ei asesu o ran newid posibl i ffin anheddiad (gan ystyried y Strategaeth a Ffafrir)
Pantymwyn	Pentrefi wedi'u Diffinio	PANT004	Voel Awel, Cilcain Road, Pantymwyn	0.84	Tai	Bydd y safle'n cael ei asesu o ran newid posibl i ffin anheddiad (gan ystyried y Strategaeth a Ffafrir)
Pantymwyn	Pentrefi wedi'u Diffinio	PANT005	Land west of Bryn Rhosyn, Pantymwyn	2.4	Tai	Bydd y safle'n cael ei asesu o ran newid posibl i ffin anheddiad (gan ystyried y Strategaeth a Ffafrir)
Pentre Halkyn	Pentrefi wedi'u Diffinio	PH001	Land north of B5123 at Pentre Halkyn	3.41	Tai	Nid yw'r safle'n cydymffurfio â Strategaeth a Ffafrir y Cyngor oherwydd lleoliad yr anheddiad mewn hierarchaeth aneddiadau
Pentre Halkyn	Pentrefi wedi'u Diffinio	PH002	Land at Pentre Farm, Pentre Halkyn	0.49	Tai	Mae'r safle'n cydymffurfio â Strategaeth a Ffafrir y Cyngor, fodd bynnag mae cyfyngiadau gyda'r safle a fyddai angen eu goresgyn i ganiatáu'r safle i gael ei ddatblygu
Pentre Halkyn	Pentrefi wedi'u Diffinio	PH003	Land east of Pentre Farm, Pentre Halkyn	1.42	Tai	Nid yw'r safle'n cydymffurfio â Strategaeth a Ffafrir y Cyngor oherwydd lleoliad yr anheddiad mewn hierarchaeth aneddiadau
Pentre Halkyn	Pentrefi wedi'u Diffinio	PH004	Land East of Salem Chapel, Pentre Halkyn	3.41	Tai	Nid yw'r safle'n cydymffurfio â Strategaeth a Ffafrir y Cyngor oherwydd lleoliad yr anheddiad mewn hierarchaeth aneddiadau
Pentre Halkyn	Pentrefi wedi'u Diffinio	PH005	Pant Y Pwll Dwr Quarry, Pentre Halkyn, CH8 8HP	4.79	Mwynau a Gwastraff	Caiff y safle hwn ei ystyried ynghyd â safleoedd mwynau eraill yn dilyn y galw pellach am safleoedd mwynau a gwastraff.
Penyffordd	Pentrefi wedi'u Diffinio	PYF001	Land rear of Helvellyn, Ffynnongroyw Road, Pen y ffordd	0.28	Tai	Nid yw'r safle'n cydymffurfio â Strategaeth a Ffafrir y Cyngor oherwydd lleoliad yr anheddiad mewn hierarchaeth aneddiadau

Penyffordd	Pentrefi wedi'u Diffinio	PYF002	Land north of Coed Mor, Rhewl Fawr Road, Pen y ffordd	1	Tai	Mae gan y safle ganiatâd cynllunio bellach.
Penyffordd	Pentrefi wedi'u Diffinio	PYF003	Land between Rhewl Fawr Road and Picton Road, Pen y ffordd	9.5	Tai	The site does not comply with the Council's Preferred Strategy due to the position of the settlement in the settlement hierarchy. Part of the site now has planning permission
Penyffordd	Pentrefi wedi'u Diffinio	PYF004	Land to the east of Ysgol Bryn Garth, Maes Emlyn, Pen-Y-Ffordd	3.16	Tai	Nid yw'r safle'n cydymffurfio â Strategaeth a Ffafrir y Cyngor oherwydd lleoliad yr anheddiad mewn hierarchaeth aneddiadau
Penyffordd	Pentrefi wedi'u Diffinio	PYF005	Ysgol Bryn Garth, Pen y ffordd	0.81	Ffin Anheddiad	Nid yw'r safle'n cydymffurfio â Strategaeth a Ffafrir y Cyngor oherwydd lleoliad yr anheddiad mewn hierarchaeth aneddiadau
Penyffordd	Pentrefi wedi'u Diffinio	PYF006	Land on north side of Llinegr Hill, Pen y ffordd	0.54	Tai	Nid yw'r safle'n cydymffurfio â Strategaeth a Ffafrir y Cyngor oherwydd lleoliad yr anheddiad mewn hierarchaeth aneddiadau
Penyffordd / Penymynydd	Pentrefi Cynaliadwy	PEN001	Land adj Bryn yr Haul, Wrexham Road, Penyffordd	0.18	Tai	Bydd y safle'n cael ei asesu o ran newid posibl i ffin anheddiad (gan ystyried y Strategaeth a Ffafrir)
Penyffordd / Penymynydd	Pentrefi Cynaliadwy	PEN002	Land at Bank Farm, Lower Mountain Road, Penyffordd	2.75	Tai	Nid yw'r safle'n cydymffurfio â Strategaeth a Ffafrir y Cyngor gan ei fod wedi ei wahanu oddi wrth yr anheddiad ac y byddai datblygu'r safle yn arwain at dwf trefol blêr mewn ardal o gefn gwlad agored.
Penyffordd / Penymynydd	Pentrefi Cynaliadwy	PEN003	Land north of Station Way, Penyffordd	1.7	Tai	Mae'r safle'n cydymffurfio â Strategaeth a Ffafrir y Cyngor, fodd bynnag mae cyfyngiadau gyda'r safle a fyddai angen eu goresgyn i ganiatáu'r safle i gael ei ddatblygu
Penyffordd / Penymynydd	Pentrefi Cynaliadwy	PEN004	Land adj Offa's Dyke, Abbott's Lane, Penyffordd	1	Tai	Mae'r safle'n cydymffurfio â Strategaeth a Ffafrir y Cyngor, fodd bynnag mae cyfyngiadau gyda'r safle a fyddai angen eu goresgyn i ganiatáu'r safle i gael ei ddatblygu
Penyffordd / Penymynydd	Pentrefi Cynaliadwy	PEN005	Land south of Rhos Road, Penyffordd	0.94	Tai	Mae'r safle'n cydymffurfio â Strategaeth a Ffafrir y Cyngor, fodd bynnag mae cyfyngiadau gyda'r safle a fyddai angen eu goresgyn i ganiatáu'r safle i gael ei ddatblygu
Penyffordd / Penymynydd	Pentrefi Cynaliadwy	PEN006	Beverley, Wrexham Road, Penyffordd CH4 0HT	0.48	Tai	Mae'r safle yn cydymffurfio â Strategaeth a Ffafrir y Cyngor ac efallai bod posibilrwydd iddo gyfrannu at ddiwallu twf o fewn y Sir yn y dyfodol yn amodol ar asesiad technegol boddhaol.
Penyffordd / Penymynydd	Pentrefi Cynaliadwy	PEN007	Land adj Hope Hey, Rhos Avenue, Penyffordd	0.3	Tai	Mae'r safle'n cydymffurfio â Strategaeth a Ffafrir y Cyngor, fodd bynnag mae cyfyngiadau gyda'r safle a fyddai angen eu goresgyn i ganiatáu'r safle i gael ei ddatblygu
Penyffordd / Penymynydd	Pentrefi Cynaliadwy	PEN008	Bryn yr Haul, Wrexham Road, Penyffordd	0.79	Tai	Nid yw'r safle'n cydymffurfio â Strategaeth a Ffafrir y Cyngor gan ei fod wedi ei wahanu oddi wrth yr anheddiad ac y byddai datblygu'r safle yn arwain at dwf trefol blêr mewn ardal o gefn gwlad agored.
Penyffordd / Penymynydd	Pentrefi Cynaliadwy	PEN009	Land at Hawarden Road / A550 (south side)	2	Tai	Mae'r safle'n cydymffurfio â Strategaeth a Ffafrir y Cyngor, fodd bynnag mae cyfyngiadau gyda'r safle a fyddai angen eu goresgyn i ganiatáu'r safle i gael ei ddatblygu

Penyffordd / Penymynydd	Pentrefi Cynaliadwy	PEN010	Land adj western edge Wood Lane Farm development, Penyffordd	0.66	Tai	Mae'r safle'n cydymffurfio â Strategaeth a Ffafrir y Cyngor, fodd bynnag mae cyfyngiadau gyda'r safle a fyddai angen eu goresgyn i ganiatáu'r safle i gael ei ddatblygu
Penyffordd / Penymynydd	Pentrefi Cynaliadwy	PEN011	Land at Style End, junction of Chester Road and Hawarden Road, Penyffordd	0.41	Tai	Mae'r safle'n cydymffurfio â Strategaeth a Ffafrir y Cyngor, fodd bynnag mae cyfyngiadau gyda'r safle a fyddai angen eu goresgyn i ganiatáu'r safle i gael ei ddatblygu
Penyffordd / Penymynydd	Pentrefi Cynaliadwy	PEN012	Blackbrook House, Terrace Lane, Penyffordd	2.29	Tai	Nid yw'r safle'n cydymffurfio â Strategaeth a Ffafrir y Cyngor gan ei fod wedi ei wahanu oddi wrth yr anheddiad ac y byddai datblygu'r safle yn arwain at dwf trefol blêr mewn ardal o gefn gwlad agored.
Penyffordd / Penymynydd	Pentrefi Cynaliadwy	PEN013	Land adj Cambrian House, Station Way, Penyffordd	1.08	Tai	Mae'r safle'n cydymffurfio â Strategaeth a Ffafrir y Cyngor, fodd bynnag mae cyfyngiadau gyda'r safle a fyddai angen eu goresgyn i ganiatáu'r safle i gael ei ddatblygu
Penyffordd / Penymynydd	Pentrefi Cynaliadwy	PEN014	Land north side of junction Ros Rd / A550, Penyffordd	1.58	Tai	Mae gan y safle ganiatâd cynllunio bellach.
Penyffordd / Penymynydd	Pentrefi Cynaliadwy	PEN015	Land north of railway station car park, A5104, Penyffordd	0.29	Cyflogaeth	Mae'r Adolygiad Tir Cyflogaeth wedi nodi fod digon o dir cyflogaeth ar gyfer cyfnod y cynllun heb fod angen rhyddhau rhagor o dir fel y safle hwn.
Penyffordd / Penymynydd	Pentrefi Cynaliadwy	PEN016	Land between railway station and A550, Penyffordd	2.33	Cyflogaeth	Mae'r Adolygiad Tir Cyflogaeth wedi nodi fod digon o dir cyflogaeth ar gyfer cyfnod y cynllun heb fod angen rhyddhau rhagor o dir fel y safle hwn.
Penyffordd / Penymynydd	Pentrefi Cynaliadwy	PEN031	playing field, Penyffordd CP School, Chester Road, Penyffordd	0.43	Defnydd Cymysg	Efallai bod potensial i'r safle gyfrannu at ddarpariaeth ar hap y Cyngor gan ei fod ar hyn o bryd o fewn ffin anheddiad
Penyffordd / Penymynydd	Pentrefi Cynaliadwy	PEN032	County Primary School, Penymynydd Road, Penymynydd	0.71	Cyfleuster Cymunedol	Efallai bod potensial i'r safle gyfrannu at ddarpariaeth ar hap y Cyngor gan ei fod ar hyn o bryd o fewn ffin anheddiad
Penyffordd / Penymynydd	Pentrefi Cynaliadwy	PEN033	Former health centre, Melwood Close, Penymynydd	0.11	Tai	Efallai bod potensial i'r safle gyfrannu at ddarpariaeth ar hap y Cyngor gan ei fod ar hyn o bryd o fewn ffin anheddiad
Penyffordd / Penymynydd	Pentrefi Cynaliadwy	PEN034	Abbots Lane Infant School, Penyffordd	0.29	Tai	Efallai bod potensial i'r safle gyfrannu at ddarpariaeth ar hap y Cyngor gan ei fod ar hyn o bryd o fewn ffin anheddiad
Penyffordd / Penymynydd	Pentrefi Cynaliadwy	PEN035	Spar Shop, Hawarden Road, Penymynydd	0.14	Tai	Efallai bod potensial i'r safle gyfrannu at ddarpariaeth ar hap y Cyngor gan ei fod ar hyn o bryd o fewn ffin anheddiad
Penyffordd / Penymynydd	Pentrefi Cynaliadwy	PEN036	Land at junction Hawarden Road / A550, Penyffordd	1.36	Tai	Mae'r safle'n cydymffurfio â Strategaeth a Ffafrir y Cyngor, fodd bynnag mae cyfyngiadau gyda'r safle a fyddai angen eu goresgyn i ganiatáu'r safle i gael ei ddatblygu
Penyffordd / Penymynydd	Pentrefi Cynaliadwy	PEN037	Land north of Wood Lane Farm, Penyffordd	3.48	Tai	Mae'r safle yn cydymffurfio â Strategaeth a Ffafrir y Cyngor ac efallai bod posibilrwydd iddo gyfrannu at ddiwallu twf o fewn y Sir yn y dyfodol yn amodol ar asesiad technegol boddhaol.

Penyffordd / Penymynydd	Pentrefi Cynaliadwy	PEN038	Land north of Beaumont, Chester Road, Penymynydd	7.7	Tai	Mae'r safle'n cydymffurfio â Strategaeth a Ffafrir y Cyngor, fodd bynnag mae cyfyngiadau gyda'r safle a fyddai angen eu goresgyn i ganiatáu'r safle i gael ei ddatblygu
Penyffordd / Penymynydd	Pentrefi Cynaliadwy	PEN039	Land on north side of junction of A550 / Rhos Road, Penyffordd	1.58	Tai	Mae gan y safle ganiatâd cynllunio bellach.
Penyffordd / Penymynydd	Pentrefi Cynaliadwy	PEN040	Land north of Wood Lane, Penyffordd	4.82	Tai	Mae'r safle'n cydymffurfio â Strategaeth a Ffafrir y Cyngor, fodd bynnag mae cyfyngiadau gyda'r safle a fyddai angen eu goresgyn i ganiatáu'r safle i gael ei ddatblygu
Penyffordd / Penymynydd	Pentrefi Cynaliadwy	PEN043	Abbots Lane School, Penyffordd	1.81	Tai / Man Agored	Efallai bod potensial i'r safle gyfrannu at ddarpariaeth ar hap y Cyngor gan ei fod ar hyn o bryd o fewn ffin anheddiad
Penyffordd / Penymynydd	Pentrefi Cynaliadwy	PEN044	Penyffordd CP School, Chester Road, Penymynydd	1.15	Defnydd Cymysg	Efallai bod potensial i'r safle gyfrannu at ddarpariaeth ar hap y Cyngor gan ei fod ar hyn o bryd o fewn ffin anheddiad
Pontblyddyn	Pentrefi heb eu Diffinio	PONT001	Land rear of 1 Alyn Terrace, Pontblyddyn	0.04	Tai	Nid yw'r safle'n cydymffurfio â Strategaeth a Ffafrir y Cyngor oherwydd lleoliad yr anheddiad mewn hierarchaeth aneddiadau
Pontblyddyn	Pentrefi heb eu Diffinio	PONT002	Land rear of 3 Alyn Cottages	0.04	Tai	Nid yw'r safle'n cydymffurfio â Strategaeth a Ffafrir y Cyngor oherwydd lleoliad yr anheddiad mewn hierarchaeth aneddiadau
Rhes y Cae	Pentrefi heb eu Diffinio	RYC001	Land between Glasfryn and The Cottage, Rhes y Cae	0.12	Tai	Nid yw'r safle'n cydymffurfio â Strategaeth a Ffafrir y Cyngor oherwydd lleoliad yr anheddiad mewn hierarchaeth aneddiadau
Rhes y Cae	Pentrefi heb eu Diffinio	RYC002	Land between Bodifor and Arosfa, Rhes y Cae	0.18	Tai	Nid yw'r safle'n cydymffurfio â Strategaeth a Ffafrir y Cyngor oherwydd lleoliad yr anheddiad mewn hierarchaeth aneddiadau
Rhes y Cae	Pentrefi heb eu Diffinio	RYC003	Shalom, Rhes y Cae	0.4	Tai	Nid yw'r safle'n cydymffurfio â Strategaeth a Ffafrir y Cyngor oherwydd lleoliad yr anheddiad mewn hierarchaeth aneddiadau
Rhes y Cae	Pentrefi heb eu Diffinio	RYC004	Paddock adj Y Bwthyn, Rhes y Cae	0.26	Tai	Nid yw'r safle'n cydymffurfio â Strategaeth a Ffafrir y Cyngor oherwydd lleoliad yr anheddiad mewn hierarchaeth aneddiadau
Rhes y Cae	Pentrefi heb eu Diffinio	RYC005	Land opposite and south of Trem Y Foel, Rhes Y Cae	0.8	Tai	Nid yw'r safle'n cydymffurfio â Strategaeth a Ffafrir y Cyngor oherwydd lleoliad yr anheddiad mewn hierarchaeth aneddiadau
Rhewl Mostyn	Pentrefi heb eu Diffinio	RHE001	Swn-y-Gwynt, Rhewl Mostyn, Holywell, Flintshire	5.4	Tai / Defnydd Cymysg	Nid yw'r safle'n cydymffurfio â Strategaeth a Ffafrir y Cyngor oherwydd lleoliad yr anheddiad mewn hierarchaeth aneddiadau
Rhosesmor	Pentrefi wedi'u Diffinio	RHO001	Land adj 3 River View, Berth Ddu, Rhosesmor	1.05	Defnydd Cymysg	Nid yw'r safle'n cydymffurfio â Strategaeth a Ffafrir y Cyngor gan ei fod wedi ei wahanu oddi wrth yr anheddiad ac y byddai datblygu'r safle yn arwain at dwf trefol blêr mewn ardal o gefn gwlad agored.
Rhydymwyn	Pentrefi wedi'u Diffinio	RHYD001	Brookside Works, Denbigh Road, Hendre	3.82	Mwynau a Gwastraff	Caiff y safle hwn ei ystyried ynghyd â safleoedd mwynau eraill yn dilyn y galw pellach am safleoedd mwynau a gwastraff.

Rhydymwyn	Pentrefi wedi'u Diffinio	RHYD002	Brookside Works, Denbigh Road, Hendre	1.68	Tai	Nid yw'r safle'n cydymffurfio â Strategaeth a Ffafrir y Cyngor gan ei fod wedi ei wahanu oddi wrth yr anheddiad ac y byddai datblygu'r safle yn arwain at dwf trefol blêr mewn ardal o gefn gwlad agored.
Rhydymwyn	Pentrefi wedi'u Diffinio	RHYD003	Brookside Works, Denbigh Road, Hendre	3.56	Cyflogaeth	Nid yw'r safle'n cydymffurfio â Strategaeth a Ffafrir y Cyngor gan ei fod wedi ei wahanu oddi wrth yr anheddiad ac y byddai datblygu'r safle yn arwain at dwf trefol blêr mewn ardal o gefn gwlad agored.
Rhydymwyn	Pentrefi wedi'u Diffinio	RHYD004	Brookside Works, Denbigh Road, Hendre	7.39	Cyflogaeth	Nid yw'r safle'n cydymffurfio â Strategaeth a Ffafrir y Cyngor gan ei fod wedi ei wahanu oddi wrth yr anheddiad ac y byddai datblygu'r safle yn arwain at dwf trefol blêr mewn ardal o gefn gwlad agored.
Rhydymwyn	Pentrefi wedi'u Diffinio	RHYD005	Land east of A541, Rhydymwyn (Site 1 of 3)	0.48	Tai	Bydd y safle'n cael ei asesu o ran newid posibl i ffin anheddiad (gan ystyried y Strategaeth a Ffafrir)
Rhydymwyn	Pentrefi wedi'u Diffinio	RHYD006	Land east of garage, A541, Rhydymwyn (site 2 of 3)	4.95	Tai	Nid yw'r safle'n cydymffurfio â Strategaeth a Ffafrir y Cyngor oherwydd lleoliad yr anheddiad mewn hierarchaeth aneddiadau
Rhydymwyn	Pentrefi wedi'u Diffinio	RHYD007	Land east of A541, Rhydymwyn (site 3 of 3)	7.69	Tai	Nid yw'r safle'n cydymffurfio â Strategaeth a Ffafrir y Cyngor oherwydd lleoliad yr anheddiad mewn hierarchaeth aneddiadau
Rhydymwyn	Pentrefi wedi'u Diffinio	RHYD008	Site of former Ysgol y Ddol, Rhydymwyn	0.8	Tai	Bydd y safle'n cael ei asesu o ran newid posibl i ffin anheddiad (gan ystyried y Strategaeth a Ffafrir)
Saltney	Prif Ganolfannau Gwasanaethau	SAL001	Land at River Lane, Saltney	13.1	Cyflogaeth	Mae'r safle'n cydymffurfio â Strategaeth a Ffafrir y Cyngor ac yn ffurfio rhan o ddarpariaeth tir cyflogaeth y Sir yn yr Adolygiad o Dir Cyflogaeth. Efallai bod gan y safle y potensial i gyfrannu at ddiwallu twf o fewn y Sir yn y dyfodol yn amodol ar asesiad technegol boddhaol.
Saltney	Prif Ganolfannau Gwasanaethau	SAL002	Watersmeet	159.82	Defnydd Cymysg	Nid yw'r safle'n cydymffurfio â Strategaeth a Ffafrir y Cyngor gan ei fod wedi ei wahanu oddi wrth yr anheddiad ac y byddai datblygu'r safle yn arwain at dwf trefol blêr mewn ardal o gefn gwlad agored.
Saltney	Prif Ganolfannau Gwasanaethau	SAL003	Saltney Ferry CP School	1.42	Ffin Anheddiad	Bydd y safle'n cael ei asesu o ran newid posibl i ffin anheddiad (gan ystyried y Strategaeth a Ffafrir)
Saltney	Prif Ganolfannau Gwasanaethau	SAL004	"Watersmeet" - Land adjoining Chester West Employment Park and land to the south of the River Dee, on the eastern side of Saltney.	193.2	Defnydd Cymysg - tai yn bennaf	Nid yw'r safle'n cydymffurfio â Strategaeth a Ffafrir y Cyngor gan ei fod wedi ei wahanu oddi wrth yr anheddiad ac y byddai datblygu'r safle yn arwain at dwf trefol blêr mewn ardal o gefn gwlad agored.
Sandycroft	Pentrefi Cynaliadwy	SAN001	Land between Station Road and B5129 Sandycroft	61.56	Cyflogaeth	Mae'r Adolygiad Tir Cyflogaeth wedi nodi fod digon o dir cyflogaeth ar gyfer cyfnod y cynllun heb fod angen rhyddhau rhagor o dir fel y safle hwn.
Sandycroft	Pentrefi Cynaliadwy	SAN002	Land adj Prince William Avenue, Sandycroft	60.24	Cyflogaeth	Mae'r Adolygiad Tir Cyflogaeth wedi nodi fod digon o dir cyflogaeth ar gyfer cyfnod y cynllun heb fod angen rhyddhau rhagor o dir fel y safle hwn.
Sandycroft	Pentrefi Cynaliadwy	SAN003	Sandycroft CP School	0.55	Tai	Bydd y safle'n cael ei asesu o ran newid posibl i ffin anheddiad (gan ystyried y Strategaeth a Ffafrir)
Sealand	n/a	SEA001	Land to east of Windmill Garden Centre, Sealand Road, Sealand	1.58	Tai	Nid yw'r safle'n cydymffurfio â Strategaeth a Ffafrir y Cyngor oherwydd lleoliad yr anheddiad mewn hierarchaeth aneddiadau

Sealand	n/a	SEA002	Land to north of The Owl Industrial Estate, and south of the A548 Sealand Road, Sealand.	4.96	Tai	Nid yw'r safle'n cydymffurfio â Strategaeth a Ffafrir y Cyngor oherwydd lleoliad yr anheddiad mewn hierarchaeth aneddiadau
Sealand	n/a	SEA003	Land east of Sandford Grange, Green Lane, Sealand	5.69	Defnydd Cymysg	Nid yw'r safle'n cydymffurfio â Strategaeth a Ffafrir y Cyngor oherwydd lleoliad yr anheddiad mewn hierarchaeth aneddiadau
Sealand	n/a	SEA004	Land opposite 30-36 Manor Road, Sealand	0.94	Tai	Nid yw'r safle'n cydymffurfio â Strategaeth a Ffafrir y Cyngor oherwydd lleoliad yr anheddiad mewn hierarchaeth aneddiadau
Sealand	n/a	SEA005	Land east of Point Farm House, Ferry Lane, Sealand	1.63	Masnachol	Nid yw'r safle'n cydymffurfio â Strategaeth a Ffafrir y Cyngor oherwydd lleoliad yr anheddiad mewn hierarchaeth aneddiadau
Sealand	n/a	SEA007	Land west of 12 St Bartholomews Court, Sealand.	1.42	Tai	Nid yw'r safle'n cydymffurfio â Strategaeth a Ffafrir y Cyngor oherwydd lleoliad yr anheddiad mewn hierarchaeth aneddiadau
Sealand	n/a	SEA008	The Owl Industrial Estate, Manor Road, Sealand	1.11	Tai a Chyflogaeth	Nid yw'r safle'n cydymffurfio â Strategaeth a Ffafrir y Cyngor oherwydd lleoliad yr anheddiad mewn hierarchaeth aneddiadau
Shotton / Aston	Prif Ganolfannau Gwasanaethau	SHO001	Land to rear of Old Barns, Killins Lane, Higher Shotton	2.35	Tai	Mae'r safle'n cydymffurfio â Strategaeth a Ffafrir y Cyngor, fodd bynnag mae cyfyngiadau gyda'r safle a fyddai angen eu goresgyn i ganiatáu'r safle i gael ei ddatblygu
Sychdyn	Pentrefi Cynaliadwy	SYCH001	New Brighton Road, Sychdyn	7.13	Tai	Nid yw'r safle'n cydymffurfio â Strategaeth a Ffafrir y Cyngor gan ei fod wedi ei wahanu oddi wrth yr anheddiad ac y byddai datblygu'r safle yn arwain at dwf trefol blêr mewn ardal o gefn gwlad agored.
Sychdyn	Pentrefi Cynaliadwy	SYCH002	Playing Field, Wat's Dyke Way, Sychdyn	2.91	Tai	Mae'r safle'n cydymffurfio â Strategaeth a Ffafrir y Cyngor, fodd bynnag mae cyfyngiadau gyda'r safle a fyddai angen eu goresgyn i ganiatáu'r safle i gael ei ddatblygu
Sychdyn	Pentrefi Cynaliadwy	SYCH003	The marshland, adj A5119, Sychdyn	2.46	Tai	Mae'r safle'n cydymffurfio â Strategaeth a Ffafrir y Cyngor, fodd bynnag mae cyfyngiadau gyda'r safle a fyddai angen eu goresgyn i ganiatáu'r safle i gael ei ddatblygu
Sychdyn	Pentrefi Cynaliadwy	SYCH005	The Marshland, adj A5119, Sychdyn	2.46	Tai	Mae'r safle'n cydymffurfio â Strategaeth a Ffafrir y Cyngor, fodd bynnag mae cyfyngiadau gyda'r safle a fyddai angen eu goresgyn i ganiatáu'r safle i gael ei ddatblygu
Sychdyn	Pentrefi Cynaliadwy	SYCH007	Land adj Top Y Bryn, Sychdyn	2.26	Tai	Mae'r safle'n cydymffurfio â Strategaeth a Ffafrir y Cyngor, fodd bynnag mae cyfyngiadau gyda'r safle a fyddai angen eu goresgyn i ganiatáu'r safle i gael ei ddatblygu
Sychdyn	Pentrefi Cynaliadwy	SYCH016	Former Sewage Works, Wats Dyke Way, Sychdyn	2.12	Tai	Mae gan y safle ganiatâd cynllunio rŵan neu mae wedi cael ei ddatblygu
Sychdyn	Pentrefi Cynaliadwy	SYCH019	Land to north and west of Cae Trol, Northop Road, Sychdyn	1.95	Tai	Nid yw'r safle'n cydymffurfio â Strategaeth a Ffafrir y Cyngor gan ei fod wedi ei wahanu oddi wrth yr anheddiad ac y byddai datblygu'r safle yn arwain at dwf trefol blêr mewn ardal o gefn gwlad agored.

Sychdyn	Pentrefi Cynaliadwy	SYCH020	Land north east of Cae Trol, Northop Road, Sychdyn	0.15	Tai	Nid yw'r safle'n cydymffurfio â Strategaeth a Ffafrir y Cyngor gan ei fod wedi ei wahanu oddi wrth yr anheddiad ac y byddai datblygu'r safle yn arwain at dwf trefol blêr mewn ardal o gefn gwlad agored.
Sychdyn	Pentrefi Cynaliadwy	SYCH021	Land to east of Vownog Cottage, Sychdyn	1.55	Tai	Mae'r safle'n cydymffurfio â Strategaeth a Ffafrir y Cyngor, fodd bynnag mae cyfyngiadau gyda'r safle a fyddai angen eu goresgyn i ganiatáu'r safle i gael ei ddatblygu
Sychdyn	Pentrefi Cynaliadwy	SYCH022	Land north east The Vownog Cottage, Sychdyn	3.12	Tai	Mae'r safle'n cydymffurfio â Strategaeth a Ffafrir y Cyngor, fodd bynnag mae cyfyngiadau gyda'r safle a fyddai angen eu goresgyn i ganiatáu'r safle i gael ei ddatblygu
Sychdyn	Pentrefi Cynaliadwy	SYCH023	Land at Tyddyn Uchaf, Blackbrook, Sychdyn (site 1 of 3)	17.55	Tai	Mae'r safle'n cydymffurfio â Strategaeth a Ffafrir y Cyngor, fodd bynnag mae cyfyngiadau gyda'r safle a fyddai angen eu goresgyn i ganiatáu'r safle i gael ei ddatblygu
Sychdyn	Pentrefi Cynaliadwy	SYCH024	Land west of junction of Raikes Lane and Blackbrook, Sychdyn (site 2 of 3)	1.51	Tai	Mae'r safle'n cydymffurfio â Strategaeth a Ffafrir y Cyngor, fodd bynnag mae cyfyngiadau gyda'r safle a fyddai angen eu goresgyn i ganiatáu'r safle i gael ei ddatblygu
Sychdyn	Pentrefi Cynaliadwy	SYCH025	Land west of T'yn Llwyn, Raikes Lane, Sychdyn (site 3 of 3)	2.71	Tai	Nid yw'r safle'n cydymffurfio â Strategaeth a Ffafrir y Cyngor gan ei fod wedi ei wahanu oddi wrth yr anheddiad ac y byddai datblygu'r safle yn arwain at dwf trefol blêr mewn ardal o gefn gwlad agored.
Tre Mostyn	n/a	TMN001	Land east of Edwards Road, Tre Mostyn	0.23	Tai	Nid yw'r safle'n cydymffurfio â Strategaeth a Ffafrir y Cyngor oherwydd lleoliad yr anheddiad mewn hierarchaeth aneddiadau
Trelawnyd	Pentrefi wedi'u Diffinio	TLD001	Land opposite Ery Wen, London Road, Trelawnyd	0.72	Tai	Bydd y safle'n cael ei asesu o ran newid posibl i ffin anheddiad (gan ystyried y Strategaeth a Ffafrir)
Trelawnyd	Pentrefi wedi'u Diffinio	TLD002	Land south of Faenol Fach, Rhodfa Arthur, Trelawnydd	0.54	Tai	Bydd y safle'n cael ei asesu o ran newid posibl i ffin anheddiad (gan ystyried y Strategaeth a Ffafrir)
Trelawnyd	Pentrefi wedi'u Diffinio	TLD003	Land east of Parc Offa, London Road, Trelawnyd	2.31	Tai	Bydd y safle'n cael ei asesu o ran newid posibl i ffin anheddiad (gan ystyried y Strategaeth a Ffafrir)
Trelawnyd	Pentrefi wedi'u Diffinio	TLD004	Land east of Parc Offa, London Road, Trelawnyd	1.37	Tai	Bydd y safle'n cael ei asesu o ran newid posibl i ffin anheddiad (gan ystyried y Strategaeth a Ffafrir)
Trelawnyd	Pentrefi wedi'u Diffinio	TLD005	Land at Ochr y Gop, Trelawnyd	6.93	Tai	Bydd y safle'n cael ei asesu o ran newid posibl i ffin anheddiad (gan ystyried y Strategaeth a Ffafrir)
Trelawnyd	Pentrefi wedi'u Diffinio	TLD006	Trelawnyd VP School	0.46	Ffin Anheddiad	Bydd y safle'n cael ei asesu o ran newid posibl i ffin anheddiad (gan ystyried y Strategaeth a Ffafrir)
Trelogan / Berthengam	Pentrefi wedi'u Diffinio	TRE001	Land rear of Cherry Tree Cottage	0.32	Tai	Bydd y safle'n cael ei asesu o ran newid posibl i ffin anheddiad (gan ystyried y Strategaeth a Ffafrir)
Trelogan / Berthengam	Pentrefi wedi'u Diffinio	TRE002	Cartref, Trelogan	0.15	Tai	Nid yw'r safle'n cydymffurfio â Strategaeth a Ffafrir y Cyngor gan ei fod wedi ei wahanu oddi wrth yr anheddiad ac y byddai datblygu'r safle yn arwain at dwf trefol blêr mewn ardal o gefn gwlad agored.
Trelogan / Berthengam	Pentrefi wedi'u Diffinio	TRE003	Land rear of Berth Log, Trelogan	0.53	Tai	Bydd y safle'n cael ei asesu o ran newid posibl i ffin anheddiad (gan ystyried y Strategaeth a Ffafrir)
Trelogan / Berthengam	Pentrefi wedi'u Diffinio	TRE004	Land west of Maes y Bryn, Trelogan	1.59	Tai	Bydd y safle'n cael ei asesu o ran newid posibl i ffin anheddiad (gan ystyried y Strategaeth a Ffafrir)

Trelogan / Berthengam	Pentrefi wedi'u Diffinio	TRE005	Land rear of Hill Cottage, Trelogan	0.52	Tai	Bydd y safle'n cael ei asesu o ran newid posibl i ffin anheddiad (gan ystyried y Strategaeth a Ffafrir)
Trelogan / Berthengam	Pentrefi wedi'u Diffinio	TRE006	Pwll Mawr, Trelogan	0.32	Tai	Nid yw'r safle'n cydymffurfio â Strategaeth a Ffafrir y Cyngor gan ei fod wedi ei wahanu oddi wrth yr anheddiad ac y byddai datblygu'r safle yn arwain at dwf trefol blêr mewn ardal o gefn gwlad agored.
Trelogan / Berthengam	Pentrefi wedi'u Diffinio	TRE007	Land south of Bryn Hadydd, Trelogan	0.79	Tai	Bydd y safle'n cael ei asesu o ran newid posibl i ffin anheddiad (gan ystyried y Strategaeth a Ffafrir)
Trelogan / Berthengam	Pentrefi wedi'u Diffinio	TRE008	Ysgol Gynradd CP School, Trelogan	0.73	Ffin Anheddiad	Bydd y safle'n cael ei asesu o ran newid posibl i ffin anheddiad (gan ystyried y Strategaeth a Ffafrir)
Trelogan / Berthengam	Pentrefi wedi'u Diffinio	TRE009	Land east Crib y Gwynt, Trelogan	0.52	Tai	Bydd y safle'n cael ei asesu o ran newid posibl i ffin anheddiad (gan ystyried y Strategaeth a Ffafrir)
Treuddyn	Pentrefi Cynaliadwy	TREU001	Adj Bryn Tirion, Fordd-y-Rhos, Treuddyn	1.79	Tai	Mae'r safle yn cydymffurfio â Strategaeth a Ffafrir y Cyngor ac efallai bod posibilrwydd iddo gyfrannu at ddiwallu twf o fewn y Sir yn y dyfodol yn amodol ar asesiad technegol boddhaol.
Treuddyn	Pentrefi Cynaliadwy	TREU002	Land east of Pen Llan, Ffordd y Bont, Treuddyn	1.35	Tai	Mae'r safle'n cydymffurfio â Strategaeth a Ffafrir y Cyngor, fodd bynnag mae cyfyngiadau gyda'r safle a fyddai angen eu goresgyn i ganiatáu'r safle i gael ei ddatblygu
Treuddyn	Pentrefi Cynaliadwy	TREU003	Land adj Treuddyn Vicarage, Fford y Llan, Treuddyn	3.76	Tai	Mae'r safle'n cydymffurfio â Strategaeth a Ffafrir y Cyngor, fodd bynnag mae cyfyngiadau gyda'r safle a fyddai angen eu goresgyn i ganiatáu'r safle i gael ei ddatblygu
Treuddyn	Pentrefi Cynaliadwy	TREU004	Ffordd Carreg-Y-Llech, Treuddyn	0.51	Tai	Mae'r safle'n cydymffurfio â Strategaeth a Ffafrir y Cyngor, fodd bynnag mae cyfyngiadau gyda'r safle a fyddai angen eu goresgyn i ganiatáu'r safle i gael ei ddatblygu
Treuddyn	Pentrefi Cynaliadwy	TREU005	Land between Queen Street and A5104, Treuddyn	8.72	Tai	Mae'r safle'n cydymffurfio â Strategaeth a Ffafrir y Cyngor, fodd bynnag mae cyfyngiadau gyda'r safle a fyddai angen eu goresgyn i ganiatáu'r safle i gael ei ddatblygu
Treuddyn	Pentrefi Cynaliadwy	TREU006	Ysgol Terrig & Pac y Llan, Treuddyn	1.27	Ffin Anheddiad	Bydd y safle'n cael ei asesu o ran newid posibl i ffin anheddiad (gan ystyried y Strategaeth a Ffafrir)
Whitford	Pentrefi wedi'u Diffinio	WHI001	Land east of Ty Nant Barn, Whitford Road, Whitford	0.4	Tai	Nid yw'r safle'n cydymffurfio â Strategaeth a Ffafrir y Cyngor gan ei fod wedi ei wahanu oddi wrth yr anheddiad ac y byddai datblygu'r safle yn arwain at dwf trefol blêr mewn ardal o gefn gwlad agored.
Whitford	Pentrefi wedi'u Diffinio	WHI002	Pistyl Wood, Fachallt Road, Whitford	0.97	Tai	Nid yw'r safle'n cydymffurfio â Strategaeth a Ffafrir y Cyngor gan ei fod wedi ei wahanu oddi wrth yr anheddiad ac y byddai datblygu'r safle yn arwain at dwf trefol blêr mewn ardal o gefn gwlad agored.
Whitford	Pentrefi wedi'u Diffinio	WHI003	Tros y Fron Cottage, Fachallt Road, Whitford	0.11	Tai	Nid yw'r safle'n cydymffurfio â Strategaeth a Ffafrir y Cyngor gan ei fod wedi ei wahanu oddi wrth yr anheddiad ac y byddai datblygu'r safle yn arwain at dwf trefol blêr mewn ardal o gefn gwlad agored.
Whitford	Pentrefi wedi'u Diffinio	WHI004	Land off Facallt Road, West of Nant y Dyffryn CH8 9AL	0.9	Tai	Bydd y safle'n cael ei asesu o ran newid posibl i ffin anheddiad (gan ystyried y Strategaeth a Ffafrir)

Whitford	Pentrefi wedi'u Diffinio	WHI005	Land north east Whitford	5.26	Defnydd Cymysg	Bydd y safle’n cael ei asesu o ran newid posibl i ffin anheddiad (gan ystyried y Strategaeth a Ffafrir)

Atodiad 2

Anheddiad	Cyfeirnod Safle	Enw / lleoliad y Safle	Arwynebedd Safle (erw)	Defnydd Arfaethedig y Safle
Greenfield	GRE003	Lower Greenfield Valley	1.27	Hamdden
Greenfield	GRE007	former Arquest Playing Field, Greenfield	1.18	Green Space
Higher Kinnerton	HK001	Old Railway Line, Higher Kinnerton	1.05	Hamdden / Man Agored
Holywell	HOL010	practice bowling green, Fron Park	0.13	Cyfleuster Cymunedol
Holywell	HOL016	Land between Plough Farm and Rhoscolyn, Greenfield Road, Maes Glas, Holywell	0.09	Green Space
Hope / Caergwrle / Abermorddu / Cefn y Bedd	HCAC006	Willow Recreation Ground, Hope	2.66	Hamdden
Hope / Caergwrle / Abermorddu / Cefn y Bedd	HCAC007	Bry y Gaer Quarry, Rhyddyn Hill, Caergwrle	13.01	Hamdden a Thwristiaeth
Hope / Caergwrle / Abermorddu / Cefn y Bedd	HCAC008	Play Area, Crossways, Abermorddu	0.25	Hamdden
Hope / Caergwrle / Abermorddu / Cefn y Bedd	HCAC009	Land between Hope and Caergwrle	49.39	Green Barrier
Hope / Caergwrle / Abermorddu / Cefn y Bedd	HCAC010	Castlefields, adj to Caergwrle Castle	5.12	Man Agored
Hope / Caergwrle / Abermorddu / Cefn y Bedd	HCAC011	Land West of Wrexham Road, Abermorddu	3.51	Green Space
Hope / Caergwrle / Abermorddu / Cefn y Bedd	HCAC012	Play Area, High Street, Caergwrle	0.14	Hamdden
Hope / Caergwrle / Abermorddu / Cefn y Bedd	HCAC013	Play Area, Porch Lane, Caergwrle	0.45	Hamdden
Hope / Caergwrle / Abermorddu / Cefn y Bedd	HCAC014	Play Area, Queensway, Hope	0.4	Hamdden
Hope / Caergwrle / Abermorddu / Cefn y Bedd	HCAC022	Line of Hope - Caergwrle By Pass	4.86	Transport
Mold	MOL015	Kendricks Field, Ruthin Road, Mold	0.98	Hamdden
Mold	MOL018	Land east of Rhyd y Galed Farm, Mold	8.87	Agricultural / Green Barrier
Mold	MOL021	Land south west of Mold/Upper Bryn Coch	9.53	Green Barrier
Mold	MOL022	Land south east of Plas Aney, off Ruthin Road, Mold	6.03	Green Barrier
Mold	MOL023	Land north of Queens Park/Hendy Road	4	Agricultural
Mynydd Isa	MYN012	North of Issa Farm, Bryn y Baal, Mynydd Isa	5.59	Agricultural
Northop	NOR007	Land at Ysgol Owen Jones, Northop	1.42	Addysg / Hamdden
Northop	NOR008	Land south of Ffordd Glyndwr, Northop	0.32	Man Agored
Northop	NOR009	Land to north and east of Rikenti, Church Road, Northop	1.4	Agricultural / Green Barrier
Northop	NOR010	Land north of Park View, Northop	0.18	Agricultural
Northop	NOR011	Land adj Badgers Court / Connah's Quay Road, Northop	0.28	Agricultural
Northop	NOR012	Land between Connah's Quay Road, Northop and Security House	1.34	Agricultural
Northop	NOR013	Land rear of Maes y Llan / St Peters Park, Northop	5.71	Agricultural / Green Barrier
Northop	NOR014	Land north of A55, Northop	89.92	Agricultural / Green Barrier
Northop	NOR015	Cricket Club, A5119, Northop	1.8	Recreation / green barrier
Northop	NOR016	Land between Cricket Ground and A55, Northop	6.93	Agricultural / Green Barrier
Northop	NOR017	St Eurgain and St Peters Church, Northop	0.38	Religious / conservation area
Northop	NOR018	Allotments, St Peters Park, Northop	0.12	Allotments
Northop	NOR019	Northop Conservation Area	6.55	Built Heritage
Northop	NOR020	Land south of Connah's Quay Road, Northop	64.76	Recreation / Masnachol
Northop	NOR021	Land between Northop Country Park and A55, Northop	9.62	Agricultural
Northop	NOR022	Glebe Field, Connah's Quay Road, Northop	1.51	Green Space
Northop	NOR023	Land south of access drive to Lower Soughton Hall, Northop	13.39	Agricultural
Northop	NOR024	Land north and south of Parkgate Farm, A5119, Northop	1.37	Agricultural
Northop	NOR025	Land west A5119 (from The Green to Tyn y Caeau) Northop	14.97	Agricultural
Northop	NOR027	Land between Bryn Rhyd and Maes Celyn, Northop	2.59	Agricultural / Green Barrier
Northop	NOR028	Land between Northop College and St Peters Park, Northop	13.95	Agricultural / addysg / green barrier
Northop	NOR038	Land south and south east of Tyddyn Starkey, Northop.	89.92	Green Barrier
Northop Hall	NH005	The Gorsey, off Llys Ben, Northop Hall	1.86	Green Barrier
Northop Hall	NH012	Land to north and east of Northop Hall	772.758	Green Barrier
Northop Hall	NH013	Dismantled railway, south of Bryn Gwyn Lane, Northop	0.23	Green Space

Northop Hall	NH014	Play Area, St Marys Drive, Northop Hall	0.26	Recreation
Northop Hall	NH015	Bowling Club, Institute Lane, Northop Hall	0.12	Recreation
Northop Hall	NH016	Tennis Courts, Institute Lane, Northop Hall	0.09	Recreation
Northop Hall	NH017	Land south of Wellfield Farm, Village Road, Northop Hall	6.41	Landscape / Agricultural
Northop Hall	NH018	Land north west of Llys Ben, Northop Hall	2.33	Recreation
Northop Hall	NH019	Cricket / Hockey Club, Smithy Lane, Northop Hall	2.36	Recreation
Northop Hall	NH029	The Gorsey, Llys Ben, Northop Hall.	772.758	Green Barrier
Northop Hall	NH030	Fields adjacent Bryn Gwyn Lane, Northop Hall	772.758	Green Barrier
Penyffordd / Penymynydd	PEN017	Land at junction A550 and Hawarden Road, Penymynydd	0.25	Man Agored / Wildlife Buffer
Penyffordd / Penymynydd	PEN018	Land north side of junction A550 / Rhos Road, Penyffordd	0.42	Man Agored / Wildlife Buffer
Penyffordd / Penymynydd	PEN019	Land south side of junction A550 / Rhos Road, Penyffordd	0.3	Man Agored / Wildlife Buffer
Penyffordd / Penymynydd	PEN020	Land west of Abbottsford Drive, Penyffordd	0.36	Man Agored / Wildlife Buffer
Penyffordd / Penymynydd	PEN021	Land adj Offa's Dyke, Abbotts Lane, Penyffordd	1.47	Man Agored / Wildlife Buffer
Penyffordd / Penymynydd	PEN022	Land east of White Lion, A5104, Penymynydd	1.63	Man Agored
Penyffordd / Penymynydd	PEN023	Land south of Millstone pub / Bowling Green, Penyffordd	0.96	Man Agored
Penyffordd / Penymynydd	PEN024	Land off Ffordd Derwyn, Penyffordd	0.09	Man Agored
Penyffordd / Penymynydd	PEN025	Playing fields, Abbotts Lane Primary School, Penyffordd	1.81	Man Agored
Penyffordd / Penymynydd	PEN026	Play area, Westview, Penyffordd	0.1	Man Agored
Penyffordd / Penymynydd	PEN027	Land between The Groves development and the A550, Penyffordd	0.66	Man Agored
Penyffordd / Penymynydd	PEN028	Land adjacent Millstone Park, Penyffordd	3.24	Man Agored
Penyffordd / Penymynydd	PEN029	Land to west of A550, Penyffordd / Penymynydd	82.19	Green Barrier
Penyffordd / Penymynydd	PEN030	Land to east of Penyffordd / Penymynydd	57.77	Green Barrier
Penyffordd / Penymynydd	PEN042	Land on eastern edge of Penyffordd	24.64	Protected
Sychdyn	SYCH004	Land adj to Fairfield Bungalow, Vownog, Sychdyn	1.99	Green Space
Sychdyn	SYCH006	Land adj Fairfield Bungalow, Vownog, Sychdyn	1.99	Green Space
Sychdyn	SYCH008	Coronation Playing Field, Vownog, Sychdyn	0.38	Green Space
Sychdyn	SYCH009	Ysgol Sychdyn, Vownog, Sychdyn	0.91	Addysg / Cyfleuster Cymunedol
Sychdyn	SYCH010	Playing Field, Wats Dyke Way, Sychdyn	2.97	Man Agored
Sychdyn	SYCH011	Sychdyn Village Hall, A5119	0.14	Cyfleuster Cymunedol
Sychdyn	SYCH012	Bowling Club, Vownog, Sychdyn	0.16	Hamdden
Sychdyn	SYCH013	Land bounded by A5119, Alltami Road and Ffordd Celyn, Sychdyn	4.17	Hamdden
Sychdyn	SYCH014	Bryn Hyfryd, Sychdyn	0.09	Green Space
Sychdyn	SYCH015	Wats Dyke, Sychdyn	9.44	Built Heritage
Sychdyn	SYCH017	Land south Trem y Foel, Sychdyn	0.62	Man Agored
Sychdyn	SYCH018	Land along north eastern edge of Sychdyn	9.71	Green Barrier
Ysceifiog	YSC001	Ysceifiog Village Hall CH8 8NJ	0.03	Cyfleuster Cymunedol

Appendix 3/ Atodiad 3

Flintshire County Council Local Development Plan
Cynllun Datblygu Lleol Cyngor Sir y Fflint

Preferred Strategy Assessment
Asesiad o'r Strategaeth a Ffafrir

Index Map / Map Lleoli

1. Afonwen
2. Alltami
3. Bagillt
4. Bretton
5. Broughton
6. Brynford
7. Buckley
8. Caerwys
9. Carmel
10. Cilcain
11. Cilcain (North)
12. Coed Talon & Pontybodkin
13. Connah's Quay
14. Cymau
15. Deeside Industrial Park
16. Dobshill
17. Drury & Burntwood
18. Ewloe
19. Ffynnongroyw
20. Flint
21. Flint Mountain
22. Garden City & Sealand
23. Gorsedd
24. Greenfield & Maes Glas
25. Gronant
26. Gwaenysgor
27. Gwernaffield
28. Gwernymynydd
29. Gwespyr
30. Halkyn
31. Hawarden
32. Higher Kinnerton
33. Holywell
34. Hope, Caergwrle, Abermorduu & Cefn y bedd
35. Leeswood
36. Lixwm
37. Llanfynydd
38. Mancot
39. Mold
40. Mostyn
41. Mynydd Isa
42. Nannerch
43. Nercwys
44. New Brighton
45. Northop
46. Northop Hall
47. Oakenholt
48. Pant Y Pwll Dwr Quarry
49. Pantasaph
50. Pantymwyn
51. Pen y Cefn
52. Pen y Ffordd
53. Pentre Halkyn
54. Penyffordd & Penymynydd
55. Pontblyddyn
56. Rhes y cae
57. Rhewl Mostyn
58. Rhydymwyn
59. Saltney
60. Sandycroft
61. Shotton & Aston
62. Sychdyn
63. Tre Mostyn
64. Trelawnyd
65. Trelogan & Berthengam
66. Treuddyn
67. Whitford

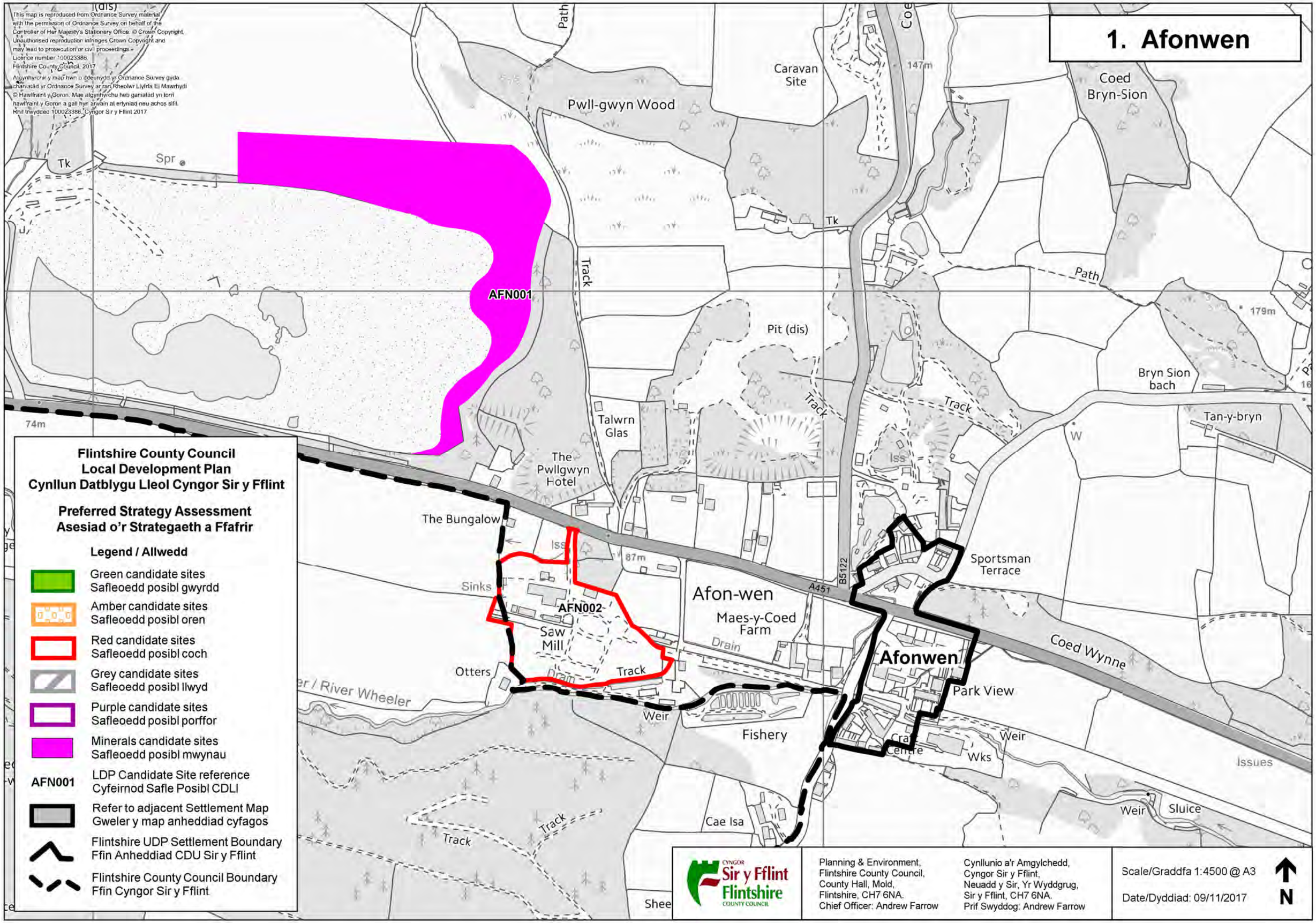

1. Afonwen
This map is reproduced from Ordnance Survey material with the permission of Ordnance Survey on behalf of the Controller of Her Majesty's Stationery Office. © Crown Copyright. Unauthorised reproduction infringes Crown Copyright and may lead to prosecution or civil proceedings. Licence number 100023386. Flintshire County Council, 2017.
Atgynhyrchir y map hwn o ddeunydd yr Ordnance Survey gyda chaniatâd yr Ordnance Survey ar ran Rheolwr Llyfrfa El Mawrhydi © Hawlfraint y Goron. Mae atgynhyrchu heb ganiatâd yn torri hawlfraint y Goron a gall hyn arwain at erlyniad neu achos sifil. Rhif trwydded 100023386, Cyngor Sir y Fflint 2017
Flintshire County Council
Local Development Plan
Cynllun Datblygu Lleol Cyngor Sir y Fflint
Preferred Strategy Assessment
Asesiad o'r Strategaeth a Ffafrir
Legend / Allwedd
Green candidate sites
Safleoedd posibl gwyrdd
Amber candidate sites
Safleoedd posibl oren
Red candidate sites
Safleoedd posibl coch
Grey candidate sites
Safleoedd posibl llwyd
Purple candidate sites
Safleoedd posibl porffor
Minerals candidate sites
Safleoedd posibl mwynau
AFN001
LDP Candidate Site reference
Cyfeirnod Safle Posibl CDLl
Refer to adjacent Settlement Map
Gweler y map anheddiad cyfagos
Flintshire UDP Settlement Boundary
Ffin Anheddiad CDU Sir y Fflint
Flintshire County Council Boundary
Ffin Cyngor Sir y Fflint
AFN001
AFN002
Afonwen
Afonwen
Pwll-gwyn Wood
Caravan Site
Coed Bryn-Sion
Pit (dis)
Bryn Sion bach
Tan-y-bryn
Talwrn Glas
The Pwllgwyn Hotel
The Bungalow
Sinks
Saw Mill
Otters
Maes-y-Coed Farm
Sportsman Terrace
Park View
Coed Wynne
Fishery
Cae Isa
Weir
Sluice
Issues
River Wheeler
Track
Path
Drain
Tk
Spr
Iss
A451
B5122
147m
179m
87m
74m
Planning & Environment,
Flintshire County Council,
County Hall, Mold,
Flintshire, CH7 6NA.
Chief Officer: Andrew Farrow
Cynllunio a'r Amgylchedd,
Cyngor Sir y Fflint,
Neuadd y Sir, Yr Wyddgrug,
Sir y Fflint, CH7 6NA.
Prif Swyddog: Andrew Farrow
Scale/Graddfa 1:4500 @ A3
Date/Dyddiad: 09/11/2017
N

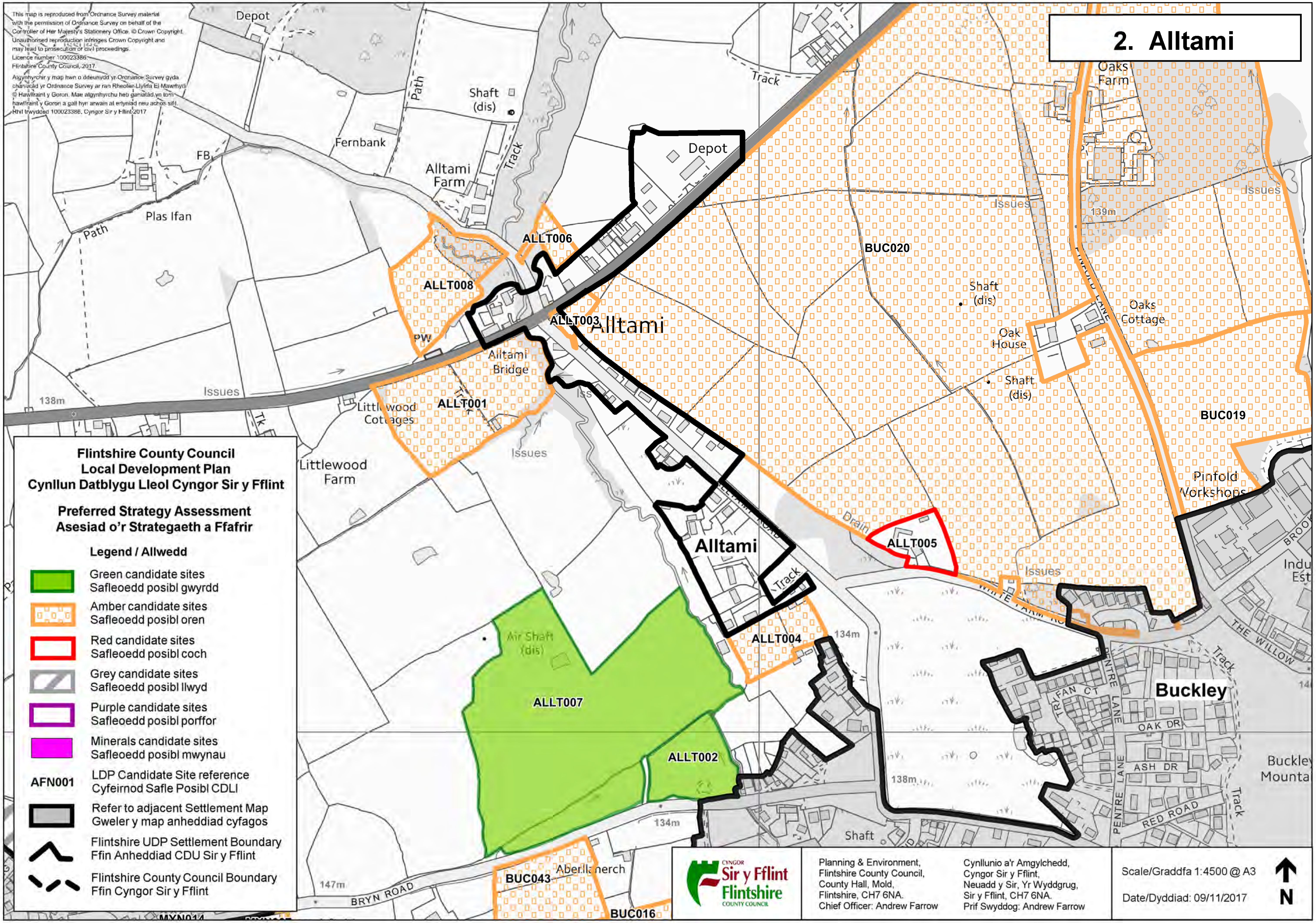

This map is reproduced from Ordnance Survey material with the permission of Ordnance Survey on behalf of the Controller of Her Majesty's Stationery Office. © Crown Copyright. Unauthorised reproduction infringes Crown Copyright and may lead to prosecution or civil proceedings. Licence number 100023386. Flintshire County Council, 2017.

Atgynhyrchir y map hwn o ddeunydd yr Ordnance Survey gyda chaniatâd yr Ordnance Survey ar ran Rheolwr Llyfrfa Ei Mawrhydi © Hawlfraint y Goron. Mae atgynhyrchu heb ganiatâd yn torri hawlfraint y Goron a gall hyn arwain at erlyniad neu achos sifil. Rhif trwydded 100023386. Cyngor Sir y Fflint 2017

Flintshire County Council
Local Development Plan
Cynllun Datblygu Lleol Cyngor Sir y Fflint

Preferred Strategy Assessment
Asesiad o'r Strategaeth a Ffafrir

Legend / Allwedd

- Green candidate sites / Safleoedd posibl gwyrdd
- Amber candidate sites / Safleoedd posibl oren
- Red candidate sites / Safleoedd posibl coch
- Grey candidate sites / Safleoedd posibl llwyd
- Purple candidate sites / Safleoedd posibl porffor
- Minerals candidate sites / Safleoedd posibl mwynau
- AFN001 — LDP Candidate Site reference / Cyfeirnod Safle Posibl CDLl
- Refer to adjacent Settlement Map / Gweler y map anheddiad cyfagos
- Flintshire UDP Settlement Boundary / Ffin Anheddiad CDU Sir y Fflint
- Flintshire County Council Boundary / Ffin Cyngor Sir y Fflint

Cyngor Sir y Fflint / Flintshire County Council

Planning & Environment, Flintshire County Council, County Hall, Mold, Flintshire, CH7 6NA. Chief Officer: Andrew Farrow

Cynllunio a'r Amgylchedd, Cyngor Sir y Fflint, Neuadd y Sir, Yr Wyddgrug, Sir y Fflint, CH7 6NA. Prif Swyddog: Andrew Farrow

Scale/Graddfa 1:4500 @ A3

Date/Dyddiad: 09/11/2017

N

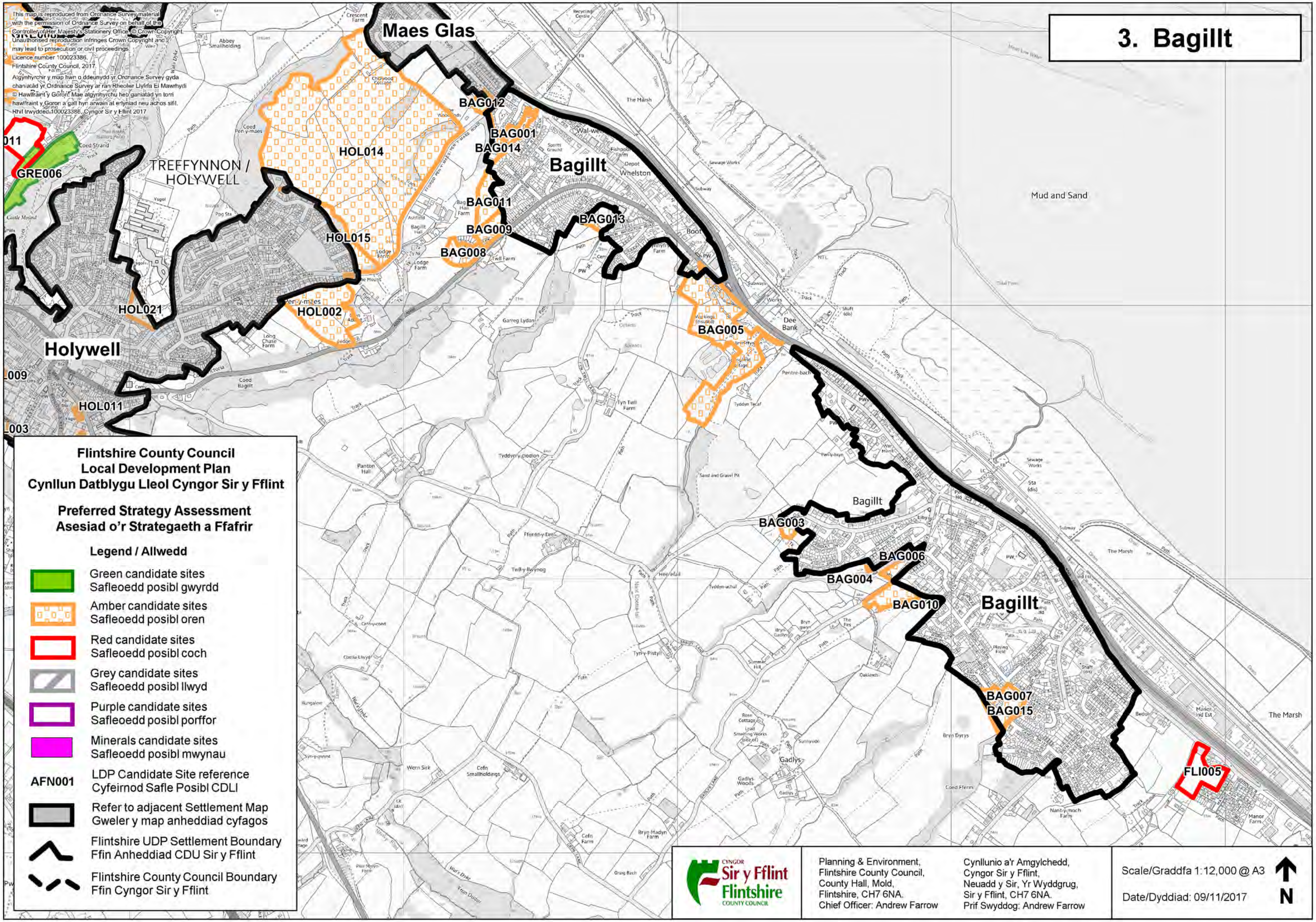
3. Bagillt
This map is reproduced from Ordnance Survey material with the permission of Ordnance Survey on behalf of the Controller of Her Majesty's Stationery Office © Crown Copyright. Unauthorised reproduction infringes Crown Copyright and may lead to prosecution or civil proceedings. Licence number 100023386. Flintshire County Council, 2017.
Atgynhyrchir y map hwn o ddeunydd yr Ordnance Survey gyda chaniatâd yr Ordnance Survey ar ran Rheolwr Llyfrfa Ei Mawrhydi © Hawlfraint y Goron. Mae atgynhyrchu heb ganiatâd yn torri hawlfraint y Goron a gall hyn arwain at erlyniad neu achos sifil. Rhif trwydded 100023386. Cyngor Sir y Fflint 2017
Maes Glas
BAG012
BAG001
BAG014
Bagillt
HOL014
TREFFYNNON / HOLYWELL
GRE006
BAG011
BAG013
BAG009
HOL015
BAG008
HOL021
HOL002
BAG005
Holywell
HOL011
Mud and Sand
Bagillt
BAG003
BAG006
BAG004
BAG010
Bagillt
BAG007
BAG015
FLI005
The Marsh
Flintshire County Council
Local Development Plan
Cynllun Datblygu Lleol Cyngor Sir y Fflint
Preferred Strategy Assessment
Asesiad o'r Strategaeth a Ffafrir
Legend / Allwedd
Green candidate sites
Safleoedd posibl gwyrdd
Amber candidate sites
Safleoedd posibl oren
Red candidate sites
Safleoedd posibl coch
Grey candidate sites
Safleoedd posibl llwyd
Purple candidate sites
Safleoedd posibl porffor
Minerals candidate sites
Safleoedd posibl mwynau
AFN001 LDP Candidate Site reference
Cyfeirnod Safle Posibl CDLl
Refer to adjacent Settlement Map
Gweler y map anheddiad cyfagos
Flintshire UDP Settlement Boundary
Ffin Anheddiad CDU Sir y Fflint
Flintshire County Council Boundary
Ffin Cyngor Sir y Fflint
Cyngor Sir y Fflint Flintshire County Council
Planning & Environment, Flintshire County Council, County Hall, Mold, Flintshire, CH7 6NA. Chief Officer: Andrew Farrow
Cynllunio a'r Amgylchedd, Cyngor Sir y Fflint, Neuadd y Sir, Yr Wyddgrug, Sir y Fflint, CH7 6NA. Prif Swyddog: Andrew Farrow
Scale/Graddfa 1:12,000 @ A3
Date/Dyddiad: 09/11/2017
N

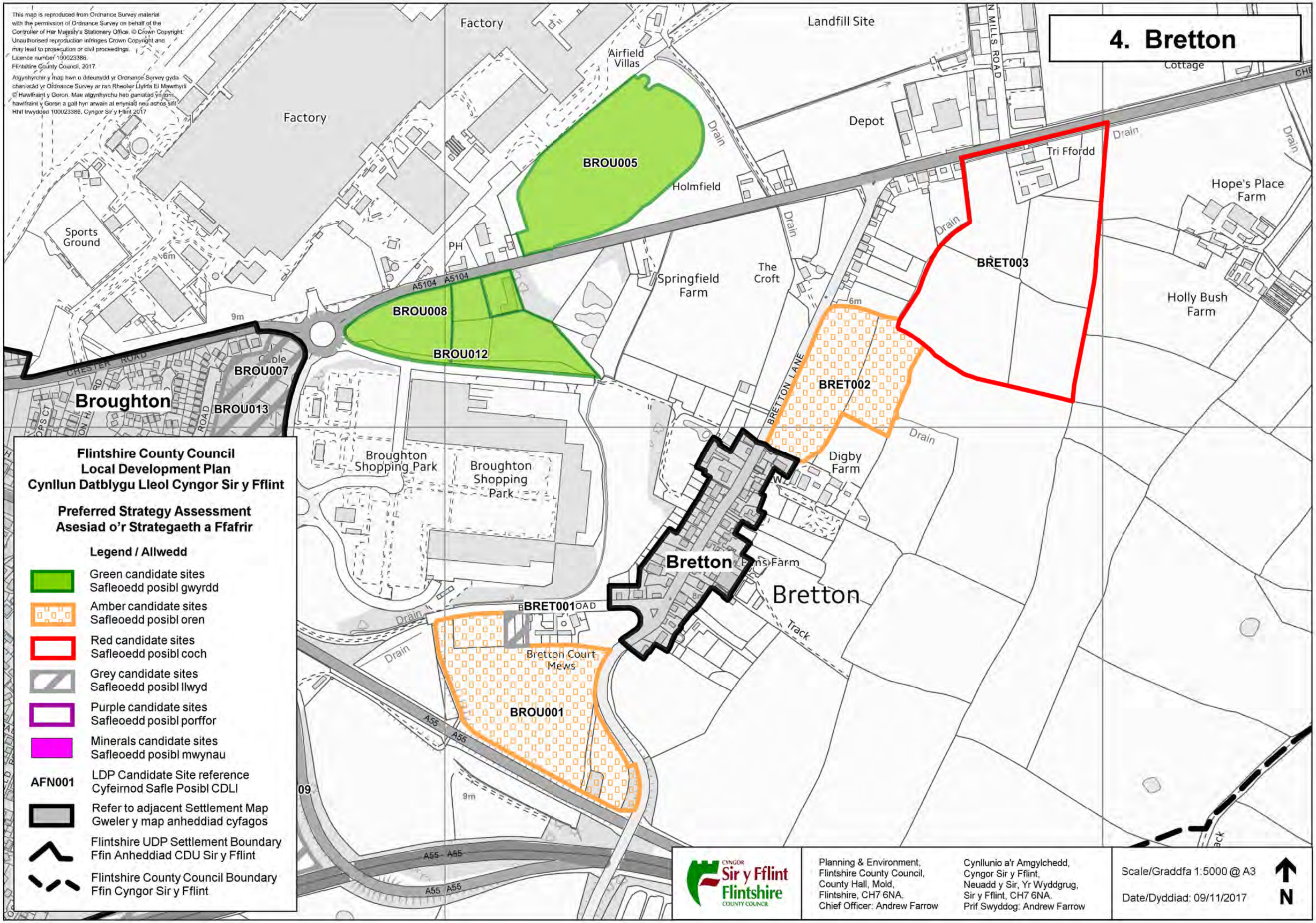

4. Bretton
This map is reproduced from Ordnance Survey material with the permission of Ordnance Survey on behalf of the Controller of Her Majesty's Stationery Office. © Crown Copyright. Unauthorised reproduction infringes Crown Copyright and may lead to prosecution or civil proceedings. Licence number 100023386. Flintshire County Council, 2017.
Atgynhyrchir y map hwn o ddeunydd yr Ordnance Survey gyda chaniatâd yr Ordnance Survey ar ran Rheolwr Llyfrfa El Mawrhydi © Hawlfraint y Goron. Mae atgynhyrchu heb ganiatâd yn torri hawlfraint y Goron a gall hyn arwain at erlyniad neu achos sifil. Rhif trwydded 100023386, Cyngor Sir y Fflint 2017
Factory
Landfill Site
Airfield Villas
Cottage
Depot
Tri Ffordd
Hope's Place Farm
Holly Bush Farm
Holmfield
Springfield Farm
The Croft
Sports Ground
PH
BROU005
BROU008
BROU012
BROU007
BROU013
BRET003
BRET002
BRET001
BROU001
Broughton
Broughton Shopping Park
Digby Farm
Bretton
Bretton Court Mews
Drain
Track
A5104
A55
CHESTER ROAD
BRETTON LANE
Flintshire County Council
Local Development Plan
Cynllun Datblygu Lleol Cyngor Sir y Fflint
Preferred Strategy Assessment
Asesiad o'r Strategaeth a Ffafrir
Legend / Allwedd
Green candidate sites
Safleoedd posibl gwyrdd
Amber candidate sites
Safleoedd posibl oren
Red candidate sites
Safleoedd posibl coch
Grey candidate sites
Safleoedd posibl llwyd
Purple candidate sites
Safleoedd posibl porffor
Minerals candidate sites
Safleoedd posibl mwynau
AFN001
LDP Candidate Site reference
Cyfeirnod Safle Posibl CDLI
Refer to adjacent Settlement Map
Gweler y map anheddiad cyfagos
Flintshire UDP Settlement Boundary
Ffin Anheddiad CDU Sir y Fflint
Flintshire County Council Boundary
Ffin Cyngor Sir y Fflint
Cyngor Sir y Fflint Flintshire County Council
Planning & Environment, Flintshire County Council, County Hall, Mold, Flintshire, CH7 6NA. Chief Officer: Andrew Farrow
Cynllunio a'r Amgylchedd, Cyngor Sir y Fflint, Neuadd y Sir, Yr Wyddgrug, Sir y Fflint, CH7 6NA. Prif Swyddog: Andrew Farrow
Scale/Graddfa 1:5000 @ A3
Date/Dyddiad: 09/11/2017
N

5. Broughton

This map is reproduced from Ordnance Survey material with the permission of Ordnance Survey on behalf of the Controller of Her Majesty's Stationery Office. © Crown Copyright. Unauthorised reproduction infringes Crown Copyright and may lead to prosecution or civil proceedings. Licence number 100023386. Flintshire County Council, 2017.

Algynhyrchir y map hwn o ddeunydd yr Ordnance Survey gyda chaniatâd yr Ordnance Survey ar ran Rheolwr Llyfrfa Ei Mawrhydi © Hawlfraint y Goron. Mae algynhyrchu heb ganiatâd yn torri hawlfraint y Goron a gall hyn arwain at erlyniad neu achos sifil. Rhif trwydded 100023386, Cyngor Sir y Fflint 2017

BROU006
BROU005
BROU008
BROU012
BROU007
BROU013
BRET003
BRET002
BRET001
BROU001
BROU009
BROU010
BROU003
BROU002
BROU011
HK013
HK010
HK002
HK003

Broughton
Bretton
Higher Kinnerton

Flintshire County Council Local Development Plan
Cynllun Datblygu Lleol Cyngor Sir y Fflint

Preferred Strategy Assessment / Asesiad o'r Strategaeth a Ffafrir

Legend / Allwedd

- Green candidate sites — Safleoedd posibl gwyrdd
- Amber candidate sites — Safleoedd posibl oren
- Red candidate sites — Safleoedd posibl coch
- Grey candidate sites — Safleoedd posibl llwyd
- Purple candidate sites — Safleoedd posibl porffor
- Minerals candidate sites — Safleoedd posibl mwynau
- AFN001 — LDP Candidate Site reference — Cyfeirnod Safle Posibl CDLl
- Refer to adjacent Settlement Map — Gweler y map anheddiad cyfagos
- Flintshire UDP Settlement Boundary — Ffin Anheddiad CDU Sir y Fflint
- Flintshire County Council Boundary — Ffin Cyngor Sir y Fflint

Planning & Environment, Flintshire County Council, County Hall, Mold, Flintshire, CH7 6NA. Chief Officer: Andrew Farrow

Cynllunio a'r Amgylchedd, Cyngor Sir y Fflint, Neuadd y Sir, Yr Wyddgrug, Sir y Fflint, CH7 6NA. Prif Swyddog: Andrew Farrow

Scale/Graddfa 1:12,000 @ A3

Date/Dyddiad: 09/11/2017

N

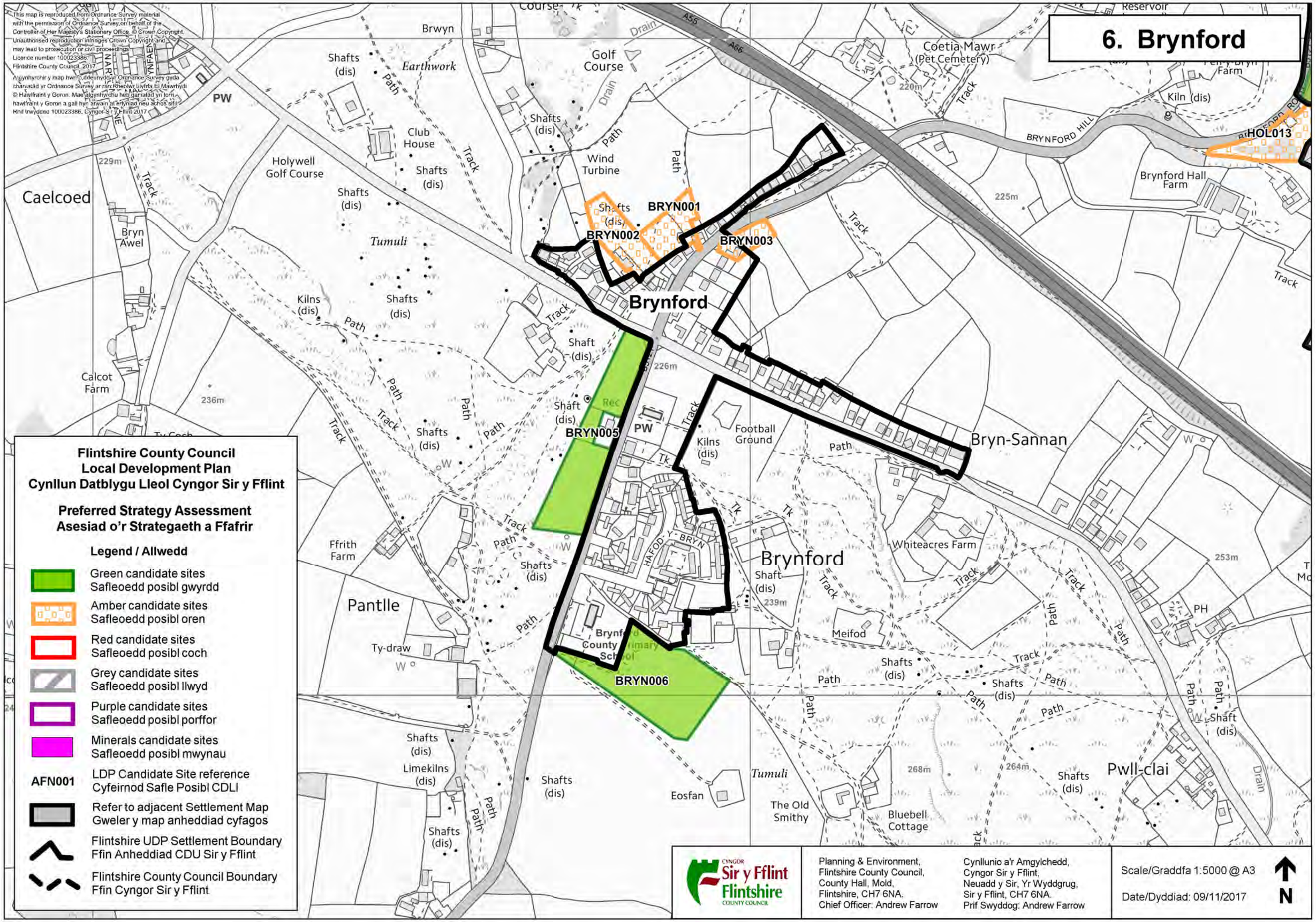

6. Brynford
This map is reproduced from Ordnance Survey material with the permission of Ordnance Survey on behalf of the Controller of Her Majesty's Stationery Office. © Crown Copyright. Unauthorised reproduction infringes Crown Copyright and may lead to prosecution or civil proceedings. Licence number 100023386. Flintshire County Council, 2017.
Flintshire County Council
Local Development Plan
Cynllun Datblygu Lleol Cyngor Sir y Fflint
Preferred Strategy Assessment
Asesiad o'r Strategaeth a Ffafrir
Legend / Allwedd
Green candidate sites
Safleoedd posibl gwyrdd
Amber candidate sites
Safleoedd posibl oren
Red candidate sites
Safleoedd posibl coch
Grey candidate sites
Safleoedd posibl llwyd
Purple candidate sites
Safleoedd posibl porffor
Minerals candidate sites
Safleoedd posibl mwynau
AFN001
LDP Candidate Site reference
Cyfeirnod Safle Posibl CDLl
Refer to adjacent Settlement Map
Gweler y map anheddiad cyfagos
Flintshire UDP Settlement Boundary
Ffin Anheddiad CDU Sir y Fflint
Flintshire County Council Boundary
Ffin Cyngor Sir y Fflint
BRYN001
BRYN002
BRYN003
BRYN005
BRYN006
HOL013
Brynford
Caelcoed
Pantlle
Bryn-Sannan
Pwll-clai
Holywell Golf Course
Golf Course
Wind Turbine
Coetia Mawr (Pet Cemetery)
Brynford Hall Farm
Football Ground
Whiteacres Farm
Meifod
Eosfan
The Old Smithy
Bluebell Cottage
Ffrith Farm
Calcot Farm
Bryn Awel
Ty-draw
Limekilns (dis)
Earthwork
Tumuli
Brynford County Primary School
Planning & Environment,
Flintshire County Council,
County Hall, Mold,
Flintshire, CH7 6NA.
Chief Officer: Andrew Farrow
Cynllunio a'r Amgylchedd,
Cyngor Sir y Fflint,
Neuadd y Sir, Yr Wyddgrug,
Sir y Fflint, CH7 6NA.
Prif Swyddog: Andrew Farrow
Scale/Graddfa 1:5000 @ A3
Date/Dyddiad: 09/11/2017
N

7. Buckley

This map is reproduced from Ordnance Survey material with the permission of Ordnance Survey on behalf of the Controller of Her Majesty's Stationery Office. © Crown Copyright. Unauthorised reproduction infringes Crown Copyright and may lead to prosecution or civil proceedings.
Licence number 100023386.
Flintshire County Council, 2017.
Atgynhyrchir y map hwn o ddeunydd yr Ordnance Survey gyda chaniatâd yr Ordnance Survey ar ran Rheolwr Llyfrfa Ei Mawrhydi © Hawlfraint y Goron. Mae atgynhyrchu heb ganiatâd yn torri hawlfraint y Goron a gall hyn arwain at erlyniad neu achos sifil.
Rhif trwydded 100023386, Cyngor Sir y Fflint 2017

EWL007
EWL016
EWL006
EWL008
EWL003
EWL022
EWL012
EWL004
EWL013
Ewloe
BUC001
BUC005
BUC020
ALLT006
ALLT008
ALLT003
ALLT001
BUC019
BUC032
ALLT005
BUC022
ALLT004
BUC035
ALLT007
ALLT002
MYN003
MYN007
MYN014
BUC016
MYN002
BUC043
Mynydd Isa
Buckley
BUC011
BUC045
BUC013
MYN009
BUC031
BUC040
BUC046
BUC023
BUC036
BUC033
BUC009
BUC044
BUC042
BUC003
BUC041
BUC012
BUC004
LNG001
DRU005
DRU009
DRU011
BUC002
BUC014
DRU001
Drury & Burntwood
BWCLE/
BUCKLEY
DRU006
DRU003
DRU007
BUC006
BUC021
BUC034
BUC030
BUC026
BUC037
BUC018
BUC025
BUC027
BUC039
BUC038
BUC015
BUC010
BUC028
BUC029
BUC008
BUC017
PAD002
PAD001
PEN009
PEN040
PEN037
PEN010
PEN014
PEN015
PEN005
PEN004
7. Buckley

Flintshire County Council Local Development Plan
Cynllun Datblygu Lleol Cyngor Sir y Fflint

Preferred Strategy Assessment / Asesiad o'r Strategaeth a Ffafrir

Legend / Allwedd

- Green candidate sites — Safleoedd posibl gwyrdd
- Amber candidate sites — Safleoedd posibl oren
- Red candidate sites — Safleoedd posibl coch
- Grey candidate sites — Safleoedd posibl llwyd
- Purple candidate sites — Safleoedd posibl porffor
- Minerals candidate sites — Safleoedd posibl mwynau
- AFN001 — LDP Candidate Site reference — Cyfeirnod Safle Posibl CDLl
- Refer to adjacent Settlement Map — Gweler y map anheddiad cyfagos
- Flintshire UDP Settlement Boundary — Ffin Anheddiad CDU Sir y Fflint
- Flintshire County Council Boundary — Ffin Cyngor Sir y Fflint

CYNGOR Sir y Fflint Flintshire COUNTY COUNCIL

Planning & Environment, Flintshire County Council, County Hall, Mold, Flintshire, CH7 6NA. Chief Officer: Andrew Farrow

Cynllunio a'r Amgylchedd, Cyngor Sir y Fflint, Neuadd y Sir, Yr Wyddgrug, Sir y Fflint, CH7 6NA. Prif Swyddog: Andrew Farrow

Scale/Graddfa 1:16,000 @ A3

Date/Dyddiad: 09/11/2017

N

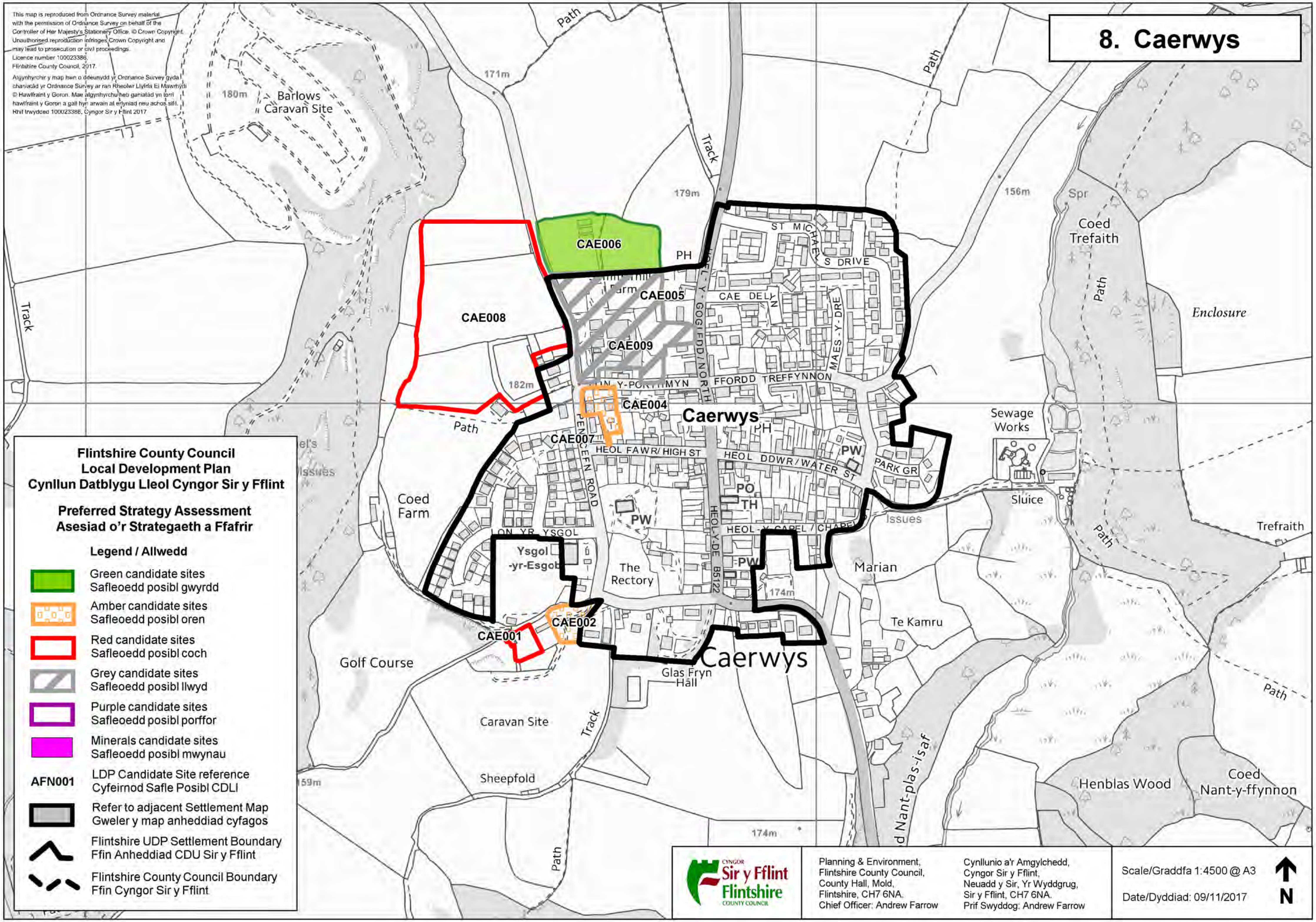

8. Caerwys
This map is reproduced from Ordnance Survey material with the permission of Ordnance Survey on behalf of the Controller of Her Majesty's Stationery Office. © Crown Copyright. Unauthorised reproduction infringes Crown Copyright and may lead to prosecution or civil proceedings.
Licence number 100023386.
Flintshire County Council, 2017.
Atgynhyrchir y map hwn o ddeunydd yr Ordnance Survey gyda chaniatâd yr Ordnance Survey ar ran Rheolwr Llyfrfa Ei Mawrhydi © Hawlfraint y Goron. Mae atgynhyrchu heb ganiatâd yn torri hawlfraint y Goron a gall hyn arwain at erlyniad neu achos sifil.
Rhif trwydded 100023386, Cyngor Sir y Fflint 2017
Flintshire County Council
Local Development Plan
Cynllun Datblygu Lleol Cyngor Sir y Fflint
Preferred Strategy Assessment
Asesiad o'r Strategaeth a Ffafrir
Legend / Allwedd
Green candidate sites
Safleoedd posibl gwyrdd
Amber candidate sites
Safleoedd posibl oren
Red candidate sites
Safleoedd posibl coch
Grey candidate sites
Safleoedd posibl llwyd
Purple candidate sites
Safleoedd posibl porffor
Minerals candidate sites
Safleoedd posibl mwynau
AFN001
LDP Candidate Site reference
Cyfeirnod Safle Posibl CDLl
Refer to adjacent Settlement Map
Gweler y map anheddiad cyfagos
Flintshire UDP Settlement Boundary
Ffin Anheddiad CDU Sir y Fflint
Flintshire County Council Boundary
Ffin Cyngor Sir y Fflint
CAE006
CAE005
CAE008
CAE009
CAE004
CAE007
CAE002
CAE001
Caerwys
Barlows
Caravan Site
Coed Trefaith
Enclosure
Sewage Works
Sluice
Trefraith
Coed Farm
Golf Course
Caravan Site
Sheepfold
Marian
Te Kamru
Glas Fryn Hall
The Rectory
Ysgol -yr-Esgob
Henblas Wood
Coed Nant-y-ffynnon
ST MICHAEL'S DRIVE
CAE DELYN
MAES-Y-DRE
FFORDD TREFFYNNON
HEOL FAWR/ HIGH ST
HEOL DDWR/WATER ST
PARK GR
HEOL-Y-CAPEL / CHAPEL
LON YR YSGOL
PENSEEN ROAD
HEOL-Y-DE B5122
HEOL-Y-GOGLEDD/NORTH
PH
PW
PO
TH
Issues
Path
Track
Spr
171m
180m
179m
156m
182m
174m
159m
Planning & Environment,
Flintshire County Council,
County Hall, Mold,
Flintshire, CH7 6NA.
Chief Officer: Andrew Farrow
Cynllunio a'r Amgylchedd,
Cyngor Sir y Fflint,
Neuadd y Sir, Yr Wyddgrug,
Sir y Fflint, CH7 6NA.
Prif Swyddog: Andrew Farrow
Scale/Graddfa 1:4500 @ A3
Date/Dyddiad: 09/11/2017
N

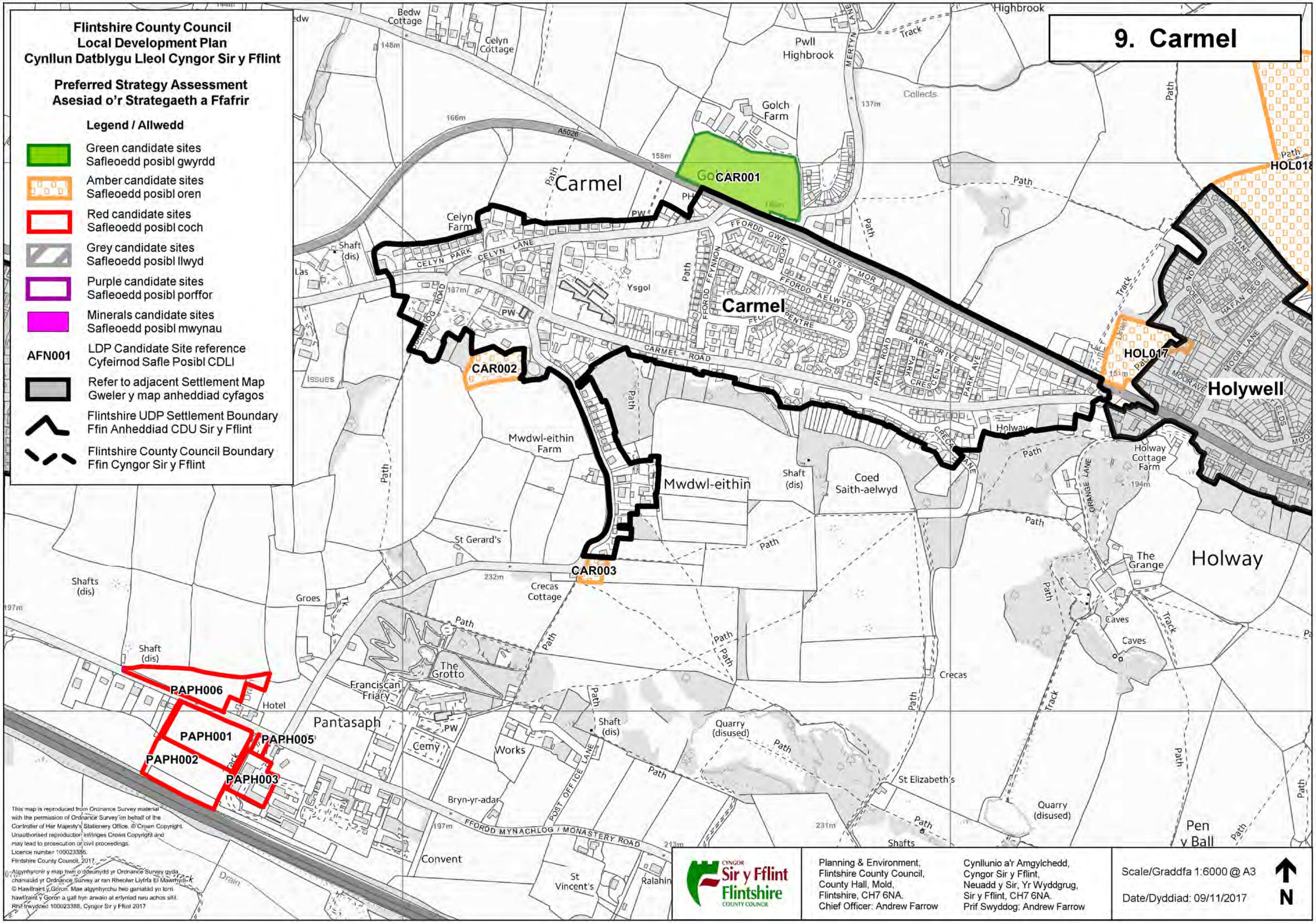

9. Carmel
Flintshire County Council
Local Development Plan
Cynllun Datblygu Lleol Cyngor Sir y Fflint
Preferred Strategy Assessment
Asesiad o'r Strategaeth a Ffafrir
Legend / Allwedd
Green candidate sites
Safleoedd posibl gwyrdd
Amber candidate sites
Safleoedd posibl oren
Red candidate sites
Safleoedd posibl coch
Grey candidate sites
Safleoedd posibl llwyd
Purple candidate sites
Safleoedd posibl porffor
Minerals candidate sites
Safleoedd posibl mwynau
AFN001
LDP Candidate Site reference
Cyfeirnod Safle Posibl CDLI
Refer to adjacent Settlement Map
Gweler y map anheddiad cyfagos
Flintshire UDP Settlement Boundary
Ffin Anheddiad CDU Sir y Fflint
Flintshire County Council Boundary
Ffin Cyngor Sir y Fflint
CAR001
CAR002
CAR003
HOL017
HOL018
PAPH001
PAPH002
PAPH003
PAPH005
PAPH006
Carmel
Holywell
Holway
Mwdwl-eithin
Pantasaph
Mwdwl-eithin Farm
Golch Farm
Pwll Highbrook
Highbrook
Celyn Cottage
Celyn Farm
Bedw Cottage
Coed Saith-aelwyd
Holway Cottage Farm
The Grange
Crecas Cottage
Crecas
St Gerard's
Groes
The Grotto
Franciscan Friary
Hotel
Cemy
Works
Bryn-yr-adar
Convent
St Vincent's
St Elizabeth's
Quarry (disused)
Pen y Ball
Ralahin
Ysgol
Collects
Caves
Shafts
Shaft (dis)
FFORDD MYNACHLOG / MONASTERY ROAD
CARMEL ROAD
CELYN LANE
CELYN PARK
FFORDD GWELFOR
LLYS Y MOR
FFORDD AELWYD
FFORDD FFYNNON
PARK DRIVE
PARK ROAD
PARK CRESCENT
PARK AVE
GRANGE LANE
POST OFFICE LANE
MERTYN LANE
MOOR LANE
MOOR AVE
HAFAN DEG
A5026
Path
Track
PW
PH
This map is reproduced from Ordnance Survey material with the permission of Ordnance Survey on behalf of the Controller of Her Majesty's Stationery Office. © Crown Copyright. Unauthorised reproduction infringes Crown Copyright and may lead to prosecution or civil proceedings.
Licence number 100023386.
Flintshire County Council, 2017.
Atgynhyrchir y map hwn o'ddeunydd yr Ordnance Survey gyda chaniatâd yr Ordnance Survey ar ran Rheolwr Llyfrfa Ei Mawrhydi. © Hawlfraint y Goron. Mae atgynhyrchu heb ganiatâd yn torri hawlfraint y Goron a gall hyn arwain at erlyniad neu achos sifil.
Rhif trwydded 100023386, Cyngor Sir y Fflint 2017
Cyngor Sir y Fflint
Flintshire County Council
Planning & Environment,
Flintshire County Council,
County Hall, Mold,
Flintshire, CH7 6NA.
Chief Officer: Andrew Farrow
Cynllunio a'r Amgylchedd,
Cyngor Sir y Fflint,
Neuadd y Sir, Yr Wyddgrug,
Sir y Fflint, CH7 6NA.
Prif Swyddog: Andrew Farrow
Scale/Graddfa 1:6000 @ A3
Date/Dyddiad: 09/11/2017
N

This map is reproduced from Ordnance Survey material with the permission of Ordnance Survey on behalf of the Controller of Her Majesty's Stationery Office. © Crown Copyright. Unauthorised reproduction infringes Crown Copyright and may lead to prosecution or civil proceedings.
Licence number 100023386.
Flintshire County Council, 2017.
Atgynhyrchir y map hwn o ddeunydd yr Ordnance Survey gyda chaniatâd yr Ordnance Survey ar ran Rheolwr Llyfrfa Ei Mawrhydi © Hawlfraint y Goron. Mae atgynhyrchu heb ganiatâd yn torri hawlfraint y Goron a gall hyn arwain at erlyniad neu achos sifil.
Rhif trwydded 100023386, Cyngor Sir y Fflint 2017

11. Cilcain (North)

Cilcain North

HEN001

CIL003

Hendy
Railway Cottage
Coed Dafarn-galed
Coed Fron-drain
Bryn-Charlotte
Dismantled Railway
Tardd-y-dwr
Spar Mine (disused)
Coed Tardd y dwr
Coed Ty-isaf
Issues
Ty isaf
Bryn Derw
Cilcain Wood
Big Wood
Quarry (disused)
Coed Mwynbwll
Ty-uchaf
Tyn Y Coed
Hill Top
Sinks
Mwynbwll Farm
Mwynbwll
Ty'n y-caeau
Fforrest Farm
Hillcrest
Isfryn
Cilan Lodge
Cefn-melyn
Cefn Melyn Bach
Ty Coch
Isycoed
Cefn
Hilltop
Cefn-Isa
Cefn-Ucha
Spar Mine
Pen-y-cefn
Mast
Mine (dis)
Cae'r-go
Bod Awel
Tan-y-rhiw
Pwll Glas
Pen-y-Ffordd
Ffordd Las
Ffordd Las Farm
Ffordd Las Cottage
Ffordd Las Bungalow
Ffordd Las Lodge
Ffordd Las Mobile Home
Ffordd Las Caravan
Ffordd Las Shed
Ffordd Las Garage
Ffordd Las Barn
Ffordd Las Stable
Ffordd Las Outbuilding
Ffordd Las Annexe
Ffordd Las Extension
Ffordd Las Conservatory
Ffordd Las Porch
Ffordd Las Garden
Ffordd Las Driveway
Ffordd Las Parking
Ffordd Las Access
Ffordd Las Entrance
Ffordd Las Exit
Ffordd Las Boundary
Ffordd Las Fence
Ffordd Las Hedge
Ffordd Las Wall
Ffordd Las Gate
Ffordd Las Path
Ffordd Las Track
Ffordd Las Road
Ffordd Las Junction
Ffordd Las Roundabout
Ffordd Las Bridge
Ffordd Las Culvert
Ffordd Las Drain
Ffordd Las Ditch
Ffordd Las Pond
Ffordd Las Stream
Ffordd Las River
Ffordd Las Lake
Ffordd Las Reservoir
Ffordd Las Tank
Ffordd Las Pump
Ffordd Las Well
Ffordd Las Spring
Ffordd Las Borehole
Ffordd Las Soakaway
Ffordd Las Septic Tank
Ffordd Las Sewage Treatment Plant
Ffordd Las Water Treatment Plant
Ffordd Las Electricity Substation
Ffordd Las Gas Governor
Ffordd Las Telecommunications Mast
Ffordd Las Wind Turbine
Ffordd Las Solar Panel
Ffordd Las Battery
Ffordd Las Generator
Ffordd Las Transformer
Ffordd Las Switchgear
Ffordd Las Control Box
Ffordd Las Meter
Ffordd Las Sensor
Ffordd Las Camera
Ffordd Las Alarm
Ffordd Las Lighting
Ffordd Las Signage
Ffordd Las Bench
Ffordd Las Table
Ffordd Las Chair
Ffordd Las Umbrella
Ffordd Las Barbecue
Ffordd Las Fire Pit
Ffordd Las Shelter
Ffordd Las Toilet
Ffordd Las Shower
Ffordd Las Sink
Ffordd Las Tap
Ffordd Las Hose
Ffordd Las Bucket
Ffordd Las Spade
Ffordd Las Fork
Ffordd Las Rake
Ffordd Las Hoe
Ffordd Las Trowel
Ffordd Las Shears
Ffordd Las Secateurs
Ffordd Las Lawnmower
Ffordd Las Strimmer
Ffordd Las Hedge Trimmer
Ffordd Las Chainsaw
Ffordd Las Axe
Ffordd Las Saw
Ffordd Las Hammer
Ffordd Las Screwdriver
Ffordd Las Spanner
Ffordd Las Wrench
Ffordd Las Pliers
Ffordd Las Drill
Ffordd Las Bit
Ffordd Las Screw
Ffordd Las Nail
Ffordd Las Bolt
Ffordd Las Nut
Ffordd Las Washer
Ffordd Las Rivet
Ffordd Las Glue
Ffordd Las Tape
Ffordd Las Paint
Ffordd Las Brush
Ffordd Las Roller
Ffordd Las Tray
Ffordd Las Ladder
Ffordd Las Scaffold
Ffordd Las Platform
Ffordd Las Harness
Ffordd Las Helmet
Ffordd Las Gloves
Ffordd Las Boots
Ffordd Las Goggles
Ffordd Las Mask
Ffordd Las Earplugs
Ffordd Las First Aid Kit
Ffordd Las Fire Extinguisher
Ffordd Las Emergency Exit
Ffordd Las Assembly Point
Ffordd Las Risk Assessment
Ffordd Las Method Statement
Ffordd Las Permit to Work
Ffordd Las Toolbox Talk
Ffordd Las Induction
Ffordd Las Training
Ffordd Las Certificate
Ffordd Las Qualification
Ffordd Las Experience
Ffordd Las Supervision
Ffordd Las Management
Ffordd Las Leadership
Ffordd Las Teamwork
Ffordd Las Communication
Ffordd Las Planning
Ffordd Las Organising
Ffordd Las Controlling
Ffordd Las Monitoring
Ffordd Las Reviewing
Ffordd Las Improving
Ffordd Las Learning
Ffordd Las Development
Ffordd Las Growth
Ffordd Las Success
Ffordd Las Failure
Ffordd Las Risk
Ffordd Las Opportunity
Ffordd Las Threat
Ffordd Las Strength
Ffordd Las Weakness
Ffordd Las Swot
Ffordd Las Pest
Ffordd Las Stakeholder
Ffordd Las Customer
Ffordd Las Supplier
Ffordd Las Partner
Ffordd Las Competitor
Ffordd Las Market
Ffordd Las Industry
Ffordd Las Economy
Ffordd Las Society
Ffordd Las Culture
Ffordd Las Environment
Ffordd Las Technology
Ffordd Las Politics
Ffordd Las Legislation
Ffordd Las Regulation
Ffordd Las Standard
Ffordd Las Guideline
Ffordd Las Policy
Ffordd Las Procedure
Ffordd Las Process
Ffordd Las Workflow
Ffordd Las Diagram
Ffordd Las Chart
Ffordd Las Graph
Ffordd Las Table
Ffordd Las Figure
Ffordd Las Appendix
Ffordd Las Bibliography
Ffordd Las Index
Ffordd Las Glossary
Ffordd Las Abbreviation
Ffordd Las Acronym
Ffordd Las Definition
Ffordd Las Term
Ffordd Las Concept
Ffordd Las Theory
Ffordd Las Model
Ffordd Las Framework
Ffordd Las Approach
Ffordd Las Methodology
Ffordd Las Technique
Ffordd Las Tool
Ffordd Las Instrument
Ffordd Las Device
Ffordd Las Machine
Ffordd Las Equipment
Ffordd Las Material
Ffordd Las Substance
Ffordd Las Chemical
Ffordd Las Hazard
Ffordd Las Risk
Ffordd Las Control
Ffordd Las Measure
Ffordd Las Action
Ffordd Las Activity
Ffordd Las Task
Ffordd Las Job
Ffordd Las Role
Ffordd Las Responsibility
Ffordd Las Authority
Ffordd Las Accountability
Ffordd Las Delegation
Ffordd Las Empowerment
Ffordd Las Motivation
Ffordd Las Reward
Ffordd Las Recognition
Ffordd Las Feedback
Ffordd Las Appraisal
Ffordd Las Review
Ffordd Las Audit
Ffordd Las Inspection
Ffordd Las Test
Ffordd Las Trial
Ffordd Las Experiment
Ffordd Las Research
Ffordd Las Study
Ffordd Las Survey
Ffordd Las Questionnaire
Ffordd Las Interview
Ffordd Las Observation
Ffordd Las Data
Ffordd Las Information
Ffordd Las Knowledge
Ffordd Las Wisdom
Ffordd Las Intelligence
Ffordd Las Skill
Ffordd Las Ability
Ffordd Las Talent
Ffordd Las Gift
Ffordd Las Passion
Ffordd Las Purpose
Ffordd Las Vision
Ffordd Las Mission
Ffordd Las Value
Ffordd Las Belief
Ffordd Las Attitude
Ffordd Las Behaviour
Ffordd Las Culture
Ffordd Las Climate
Ffordd Las Morale
Ffordd Las Engagement
Ffordd Las Satisfaction
Ffordd Las Happiness
Ffordd Las Well-being
Ffordd Las Health
Ffordd Las Safety
Ffordd Las Security
Ffordd Las Welfare
Ffordd Las Support
Ffordd Las Help
Ffordd Las Advice
Ffordd Las Guidance
Ffordd Las Counselling
Ffordd Las Therapy
Ffordd Las Treatment
Ffordd Las Medication
Ffordd Las Prescription
Ffordd Las Dosage
Ffordd Las Side Effect
Ffordd Las Allergy
Ffordd Las Reaction
Ffordd Las Symptom
Ffordd Las Diagnosis
Ffordd Las Prognosis
Ffordd Las Recovery
Ffordd Las Relapse
Ffordd Las Remission
Ffordd Las Cure
Ffordd Las Prevention
Ffordd Las Vaccination
Ffordd Las Immunity
Ffordd Las Infection
Ffordd Las Virus
Ffordd Las Bacteria
Ffordd Las Fungus
Ffordd Las Parasite
Ffordd Las Disease
Ffordd Las Illness
Ffordd Las Injury
Ffordd Las Wound
Ffordd Las Bruise
Ffordd Las Cut
Ffordd Las Scratch
Ffordd Las Burn
Ffordd Las Scald
Ffordd Las Frostbite
Ffordd Las Hypothermia
Ffordd Las Heatstroke
Ffordd Las Dehydration
Ffordd Las Exhaustion
Ffordd Las Fatigue
Ffordd Las Pain
Ffordd Las Ache
Ffordd Las Stiffness
Ffordd Las Weakness
Ffordd Las Numbness
Ffordd Las Tingling
Ffordd Las Dizziness
Ffordd Las Nausea
Ffordd Las Vomiting
Ffordd Las Diarrhoea
Ffordd Las Constipation
Ffordd Las Indigestion
Ffordd Las Heartburn
Ffordd Las Bloating
Ffordd Las Gas
Ffordd Las Flatulence
Ffordd Las Belching
Ffordd Las Hiccups
Ffordd Las Coughing
Ffordd Las Sneezing
Ffordd Las Runny Nose
Ffordd Las Sore Throat
Ffordd Las Cold
Ffordd Las Flu
Ffordd Las Fever
Ffordd Las Chills
Ffordd Las Sweating
Ffordd Las Shivering
Ffordd Las Headache
Ffordd Las Migraine
Ffordd Las Backache
Ffordd Las Stomachache
Ffordd Las Toothache
Ffordd Las Earache
Ffordd Las Eye Pain
Ffordd Las Chest Pain
Ffordd Las Heart Attack
Ffordd Las Stroke
Ffordd Las Seizure
Ffordd Las Epilepsy
Ffordd Las Asthma
Ffordd Las Bronchitis
Ffordd Las Pneumonia
Ffordd Las Tuberculosis
Ffordd Las Cancer
Ffordd Las Tumour
Ffordd Las Lump
Ffordd Las Rash
Ffordd Las Itch
Ffordd Las Eczema
Ffordd Las Psoriasis
Ffordd Las Acne
Ffordd Las Boil
Ffordd Las Abscess
Ffordd Las Ulcer
Ffordd Las Gangrene
Ffordd Las Amputation
Ffordd Las Prosthesis
Ffordd Las Wheelchair
Ffordd Las Crutch
Ffordd Las Walking Stick
Ffordd Las Zimmer Frame
Ffordd Las Hearing Aid
Ffordd Las Glasses
Ffordd Las Contact Lens
Ffordd Las Eye Drop
Ffordd Las Ear Drop
Ffordd Las Nose Drop
Ffordd Las Inhaler
Ffordd Las Nebuliser
Ffordd Las Oxygen
Ffordd Las Ventilator
Ffordd Las Defibrillator
Ffordd Las Pacemaker
Ffordd Las Stent
Ffordd Las Bypass
Ffordd Las Transplant
Ffordd Las Donor
Ffordd Las Recipient
Ffordd Las Blood
Ffordd Las Plasma
Ffordd Las Platelet
Ffordd Las Red Cell
Ffordd Las White Cell
Ffordd Las Antibody
Ffordd Las Antigen
Ffordd Las Clot
Ffordd Las Thrombosis
Ffordd Las Embolism
Ffordd Las Aneurysm
Ffordd Las Varicose Vein
Ffordd Las Haemorrhoid
Ffordd Las Hernia
Ffordd Las Appendicitis
Ffordd Las Gallstone
Ffordd Las Kidney Stone
Ffordd Las Bladder Stone
Ffordd Las Urinary Tract Infection
Ffordd Las Kidney Infection
Ffordd Las Prostatitis
Ffordd Las Vaginitis
Ffordd Las Cervicitis
Ffordd Las Endometriosis
Ffordd Las Fibroid
Ffordd Las Ovarian Cyst
Ffordd Las Miscarriage
Ffordd Las Abortion
Ffordd Las Pregnancy
Ffordd Las Labour
Ffordd Las Delivery
Ffordd Las Caesarean
Ffordd Las Epidural
Ffordd Las Anaesthetic
Ffordd Las Analgesic
Ffordd Las Antibiotic
Ffordd Las Antiviral
Ffordd Las Antifungal
Ffordd Las Antiparasitic
Ffordd Las Antihistamine
Ffordd Las Steroid
Ffordd Las Hormone
Ffordd Las Insulin
Ffordd Las Diabetes
Ffordd Las Thyroid
Ffordd Las Adrenal
Ffordd Las Pituitary
Ffordd Las Pancreas
Ffordd Las Liver
Ffordd Las Kidney
Ffordd Las Bladder
Ffordd Las Urethra
Ffordd Las Ureter
Ffordd Las Prostate
Ffordd Las Testicle
Ffordd Las Penis
Ffordd Las Vagina
Ffordd Las Cervix
Ffordd Las Uterus
Ffordd Las Ovary
Ffordd Las Fallopian Tube
Ffordd Las Breast
Ffordd Las Nipple
Ffordd Las Milk
Ffordd Las Lactation
Ffordd Las Menstruation
Ffordd Las Menopause
Ffordd Las Puberty
Ffordd Las Adolescence
Ffordd Las Childhood
Ffordd Las Infancy
Ffordd Las Birth
Ffordd Las Death
Ffordd Las Life
Ffordd Las Existence
Ffordd Las Reality
Ffordd Las Truth
Ffordd Las Lie
Ffordd Las Deception
Ffordd Las Honesty
Ffordd Las Integrity
Ffordd Las Trust
Ffordd Las Faith
Ffordd Las Hope
Ffordd Las Love
Ffordd Las Hate
Ffordd Las Fear
Ffordd Las Anger
Ffordd Las Joy
Ffordd Las Sadness
Ffordd Las Grief
Ffordd Las Loss
Ffordd Las Gain
Ffordd Las Win
Ffordd Las Lose
Ffordd Las Draw
Ffordd Las Game
Ffordd Las Play
Ffordd Las Sport
Ffordd Las Exercise
Ffordd Las Fitness
Ffordd Las Strength
Ffordd Las Endurance
Ffordd Las Flexibility
Ffordd Las Balance
Ffordd Las Coordination
Ffordd Las Speed
Ffordd Las Agility
Ffordd Las Power
Ffordd Las Stamina
Ffordd Las Recovery
Ffordd Las Rest
Ffordd Las Sleep
Ffordd Las Dream
Ffordd Las Nightmare
Ffordd Las Insomnia
Ffordd Las Narcolepsy
Ffordd Las Sleepwalking
Ffordd Las Sleep Apnoea
Ffordd Las Snoring
Ffordd Las Yawning
Ffordd Las Stretching
Ffordd Las Warm-up
Ffordd Las Cool-down
Ffordd Las Stretching
Ffordd Las Massage
Ffordd Las Physiotherapy
Ffordd Las Chiropractic
Ffordd Las Osteopathy
Ffordd Las Acupuncture
Ffordd Las Homeopathy
Ffordd Las Herbalism
Ffordd Las Aromatherapy
Ffordd Las Reflexology
Ffordd Las Hypnotherapy
Ffordd Las Psychotherapy
Ffordd Las Counselling
Ffordd Las Coaching
Ffordd Las Mentoring
Ffordd Las Training
Ffordd Las Education
Ffordd Las School
Ffordd Las College
Ffordd Las University
Ffordd Las Degree
Ffordd Las Diploma
Ffordd Las Certificate
Ffordd Las Qualification
Ffordd Las Apprenticeship
Ffordd Las Internship
Ffordd Las Work Experience
Ffordd Las Volunteering
Ffordd Las Employment
Ffordd Las Unemployment
Ffordd Las Job Seeking
Ffordd Las Interview
Ffordd Las CV
Ffordd Las Resume
Ffordd Las Cover Letter
Ffordd Las Application
Ffordd Las Recruitment
Ffordd Las Selection
Ffordd Las Appointment
Ffordd Las Induction
Ffordd Las Probation
Ffordd Las Contract
Ffordd Las Agreement
Ffordd Las Terms and Conditions
Ffordd Las Salary
Ffordd Las Wage
Ffordd Las Bonus
Ffordd Las Commission
Ffordd Las Pension
Ffordd Las Benefit
Ffordd Las Holiday
Ffordd Las Leave
Ffordd Las Absence
Ffordd Las Sickness
Ffordd Las Maternity
Ffordd Las Paternity
Ffordd Las Adoption
Ffordd Las Redundancy
Ffordd Las Dismissal
Ffordd Las Resignation
Ffordd Las Retirement
Ffordd Las Pension
Ffordd Las Annuity
Ffordd Las Lump Sum
Ffordd Las Tax
Ffordd Las National Insurance
Ffordd Las Income
Ffordd Las Expenditure
Ffordd Las Budget
Ffordd Las Finance
Ffordd Las Money
Ffordd Las Currency
Ffordd Las Bank
Ffordd Las Account
Ffordd Las Loan
Ffordd Las Mortgage
Ffordd Las Credit
Ffordd Las Debt
Ffordd Las Interest
Ffordd Las Rate
Ffordd Las Inflation
Ffordd Las Deflation
Ffordd Las Recession
Ffordd Las Depression
Ffordd Las Boom
Ffordd Las Bust
Ffordd Las Cycle
Ffordd Las Trend
Ffordd Las Forecast
Ffordd Las Prediction
Ffordd Las Uncertainty
Ffordd Las Risk
Ffordd Las Insurance
Ffordd Las Claim
Ffordd Las Premium
Ffordd Las Excess
Ffordd Las Policy
Ffordd Las Coverage
Ffordd Las Exclusion
Ffordd Las Condition
Ffordd Las Warranty
Ffordd Las Guarantee
Ffordd Las Liability
Ffordd Las Negligence
Ffordd Las Compensation
Ffordd Las Damages
Ffordd Las Settlement
Ffordd Las Litigation
Ffordd Las Court
Ffordd Las Judge
Ffordd Las Jury
Ffordd Las Lawyer
Ffordd Las Solicitor
Ffordd Las Barrister
Ffordd Las Advocate
Ffordd Las Witness
Ffordd Las Evidence
Ffordd Las Testimony
Ffordd Las Oath
Ffordd Las Affirmation
Ffordd Las Perjury
Ffordd Las Contempt
Ffordd Las Sentence
Ffordd Las Fine
Ffordd Las Imprisonment
Ffordd Las Probation
Ffordd Las Community Service
Ffordd Las Parole
Ffordd Las Release
Ffordd Las Appeal
Ffordd Las Conviction
Ffordd Las Acquittal
Ffordd Las Verdict
Ffordd Las Trial
Ffordd Las Hearing
Ffordd Las Inquiry
Ffordd Las Investigation
Ffordd Las Police
Ffordd Las Arrest
Ffordd Las Charge
Ffordd Las Bail
Ffordd Las Custody
Ffordd Las Detention
Ffordd Las Search
Ffordd Las Seizure
Ffordd Las Warrant
Ffordd Las Crime
Ffordd Las Offence
Ffordd Las Victim
Ffordd Las Perpetrator
Ffordd Las Suspect
Ffordd Las Accomplice
Ffordd Las Conspiracy
Ffordd Las Fraud
Ffordd Las Theft
Ffordd Las Robbery
Ffordd Las Burglary
Ffordd Las Assault
Ffordd Las Battery
Ffordd Las Murder
Ffordd Las Manslaughter
Ffordd Las Homicide
Ffordd Las Kidnapping
Ffordd Las Hostage
Ffordd Las Ransom
Ffordd Las Extortion
Ffordd Las Blackmail
Ffordd Las Bribery
Ffordd Las Corruption
Ffordd Las Money Laundering
Ffordd Las Tax Evasion
Ffordd Las Smuggling
Ffordd Las Drug Trafficking
Ffordd Las Prostitution
Ffordd Las Pimping
Ffordd Las Brothel
Ffordd Las Gambling
Ffordd Las Betting
Ffordd Las Lottery
Ffordd Las Casino
Ffordd Las Poker
Ffordd Las Blackjack
Ffordd Las Roulette
Ffordd Las Slot Machine
Ffordd Las Dice
Ffordd Las Card
Ffordd Las Deck
Ffordd Las Shuffle
Ffordd Las Deal
Ffordd Las Hand
Ffordd Las Bet
Ffordd Las Call
Ffordd Las Raise
Ffordd Las Fold
Ffordd Las Check
Ffordd Las Pot
Ffordd Las Ante
Ffordd Las Blind
Ffordd Las Dealer
Ffordd Las Player
Ffordd Las Opponent
Ffordd Las Table
Ffordd Las Chip
Ffordd Las Cash
Ffordd Las Win
Ffordd Las Lose
Ffordd Las Draw
Ffordd Las Game
Ffordd Las Play
Ffordd Las Sport
Ffordd Las Exercise
Ffordd Las Fitness
Ffordd Las Strength
Ffordd Las Endurance
Ffordd Las Flexibility
Ffordd Las Balance
Ffordd Las Coordination
Ffordd Las Speed
Ffordd Las Agility
Ffordd Las Power
Ffordd Las Stamina
Ffordd Las Recovery
Ffordd Las Rest
Ffordd Las Sleep
Ffordd Las Dream
Ffordd Las Nightmare
Ffordd Las Insomnia
Ffordd Las Narcolepsy
Ffordd Las Sleepwalking
Ffordd Las Sleep Apnoea
Ffordd Las Snoring
Ffordd Las Yawning
Ffordd Las Stretching
Ffordd Las Warm-up
Ffordd Las Cool-down
Ffordd Las Stretching
Ffordd Las Massage
Ffordd Las Physiotherapy
Ffordd Las Chiropractic
Ffordd Las Osteopathy
Ffordd Las Acupuncture
Ffordd Las Homeopathy
Ffordd Las Herbalism
Ffordd Las Aromatherapy
Ffordd Las Reflexology
Ffordd Las Hypnotherapy
Ffordd Las Psychotherapy
Ffordd Las Counselling
Ffordd Las Coaching
Ffordd Las Mentoring
Ffordd Las Training
Ffordd Las Education
Ffordd Las School
Ffordd Las College
Ffordd Las University
Ffordd Las Degree
Ffordd Las Diploma
Ffordd Las Certificate
Ffordd Las Qualification
Ffordd Las Apprenticeship
Ffordd Las Internship
Ffordd Las Work Experience
Ffordd Las Volunteering
Ffordd Las Employment
Ffordd Las Unemployment
Ffordd Las Job Seeking
Ffordd Las Interview
Ffordd Las CV
Ffordd Las Resume
Ffordd Las Cover Letter
Ffordd Las Application
Ffordd Las Recruitment
Ffordd Las Selection
Ffordd Las Appointment
Ffordd Las Induction
Ffordd Las Probation
Ffordd Las Contract
Ffordd Las Agreement
Ffordd Las Terms and Conditions
Ffordd Las Salary
Ffordd Las Wage
Ffordd Las Bonus
Ffordd Las Commission
Ffordd Las Pension
Ffordd Las Benefit
Ffordd Las Holiday
Ffordd Las Leave
Ffordd Las Absence
Ffordd Las Sickness
Ffordd Las Maternity
Ffordd Las Paternity
Ffordd Las Adoption
Ffordd Las Redundancy
Ffordd Las Dismissal
Ffordd Las Resignation
Ffordd Las Retirement
Ffordd Las Pension
Ffordd Las Annuity
Ffordd Las Lump Sum
Ffordd Las Tax
Ffordd Las National Insurance
Ffordd Las Income
Ffordd Las Expenditure
Ffordd Las Budget
Ffordd Las Finance
Ffordd Las Money
Ffordd Las Currency
Ffordd Las Bank
Ffordd Las Account
Ffordd Las Loan
Ffordd Las Mortgage
Ffordd Las Credit
Ffordd Las Debt
Ffordd Las Interest
Ffordd Las Rate
Ffordd Las Inflation
Ffordd Las Deflation
Ffordd Las Recession
Ffordd Las Depression
Ffordd Las Boom
Ffordd Las Bust
Ffordd Las Cycle
Ffordd Las Trend
Ffordd Las Forecast
Ffordd Las Prediction
Ffordd Las Uncertainty
Ffordd Las Risk
Ffordd Las Insurance
Ffordd Las Claim
Ffordd Las Premium
Ffordd Las Excess
Ffordd Las Policy
Ffordd Las Coverage
Ffordd Las Exclusion
Ffordd Las Condition
Ffordd Las Warranty
Ffordd Las Guarantee
Ffordd Las Liability
Ffordd Las Negligence
Ffordd Las Compensation
Ffordd Las Damages
Ffordd Las Settlement
Ffordd Las Litigation
Ffordd Las Court
Ffordd Las Judge
Ffordd Las Jury
Ffordd Las Lawyer
Ffordd Las Solicitor
Ffordd Las Barrister
Ffordd Las Advocate
Ffordd Las Witness
Ffordd Las Evidence
Ffordd Las Testimony
Ffordd Las Oath
Ffordd Las Affirmation
Ffordd Las Perjury
Ffordd Las Contempt
Ffordd Las Sentence
Ffordd Las Fine
Ffordd Las Imprisonment
Ffordd Las Probation
Ffordd Las Community Service
Ffordd Las Parole
Ffordd Las Release
Ffordd Las Appeal
Ffordd Las Conviction
Ffordd Las Acquittal
Ffordd Las Verdict
Ffordd Las Trial
Ffordd Las Hearing
Ffordd Las Inquiry
Ffordd Las Investigation
Ffordd Las Police
Ffordd Las Arrest
Ffordd Las Charge
Ffordd Las Bail
Ffordd Las Custody
Ffordd Las Detention
Ffordd Las Search
Ffordd Las Seizure
Ffordd Las Warrant
Ffordd Las Crime
Ffordd Las Offence
Ffordd Las Victim
Ffordd Las Perpetrator
Ffordd Las Suspect
Ffordd Las Accomplice
Ffordd Las Conspiracy
Ffordd Las Fraud
Ffordd Las Theft
Ffordd Las Robbery
Ffordd Las Burglary
Ffordd Las Assault
Ffordd Las Battery
Ffordd Las Murder
Ffordd Las Manslaughter
Ffordd Las Homicide
Ffordd Las Kidnapping
Ffordd Las Hostage
Ffordd Las Ransom
Ffordd Las Extortion
Ffordd Las Blackmail
Ffordd Las Bribery
Ffordd Las Corruption
Ffordd Las Money Laundering
Ffordd Las Tax Evasion
Ffordd Las Smuggling
Ffordd Las Drug Trafficking
Ffordd Las Prostitution
Ffordd Las Pimping
Ffordd Las Brothel
Ffordd Las Gambling
Ffordd Las Betting
Ffordd Las Lottery
Ffordd Las Casino
Ffordd Las Poker
Ffordd Las Blackjack
Ffordd Las Roulette
Ffordd Las Slot Machine
Ffordd Las Dice
Ffordd Las Card
Ffordd Las Deck
Ffordd Las Shuffle
Ffordd Las Deal
Ffordd Las Hand
Ffordd Las Bet
Ffordd Las Call
Ffordd Las Raise
Ffordd Las Fold
Ffordd Las Check
Ffordd Las Pot
Ffordd Las Ante
Ffordd Las Blind
Ffordd Las Dealer
Ffordd Las Player
Ffordd Las Opponent
Ffordd Las Table
Ffordd Las Chip
Ffordd Las Cash

Flintshire County Council Local Development Plan
Cynllun Datblygu Lleol Cyngor Sir y Fflint

Preferred Strategy Assessment / Asesiad o'r Strategaeth a Ffafrir

Legend / Allwedd

- Green candidate sites — Safleoedd posibl gwyrdd
- Amber candidate sites — Safleoedd posibl oren
- Red candidate sites — Safleoedd posibl coch
- Grey candidate sites — Safleoedd posibl llwyd
- Purple candidate sites — Safleoedd posibl porffor
- Minerals candidate sites — Safleoedd posibl mwynau
- AFN001 — LDP Candidate Site reference — Cyfeirnod Safle Posibl CDLl
- Refer to adjacent Settlement Map — Gweler y map anheddiad cyfagos
- Flintshire UDP Settlement Boundary — Ffin Anheddiad CDU Sir y Fflint
- Flintshire County Council Boundary — Ffin Cyngor Sir y Fflint

Cyngor Sir y Fflint Flintshire County Council

Planning & Environment, Flintshire County Council, County Hall, Mold, Flintshire, CH7 6NA.
Chief Officer: Andrew Farrow

Cynllunio a'r Amgylchedd, Cyngor Sir y Fflint, Neuadd y Sir, Yr Wyddgrug, Sir y Fflint, CH7 6NA.
Prif Swyddog: Andrew Farrow

Scale/Graddfa 1:6500 @ A3

Date/Dyddiad: 09/11/2017

N

11. Cilcain (North)

10. Cilcain

This map is reproduced from Ordnance Survey material with the permission of Ordnance Survey on behalf of the Controller of Her Majesty's Stationery Office. © Crown Copyright. Unauthorised reproduction infringes Crown Copyright and may lead to prosecution or civil proceedings. Licence number 100023386. Flintshire County Council, 2017.

Atgynhyrchir y map hwn o ddeunydd yr Ordnance Survey gyda chaniatâd yr Ordnance Survey ar ran Rheolwr Llyfrfa Ei Mawrhydi © Hawlfraint y Goron. Mae atgynhyrchu heb ganiatâd yn torri hawlfraint y Goron a'gall hyn arwain at erlyniad neu achos sifil. Rhif trwydded 100023386. Cyngor Sir y Fflint 2017

Flintshire County Council
Local Development Plan
Cynllun Datblygu Lleol Cyngor Sir y Fflint

Preferred Strategy Assessment
Asesiad o'r Strategaeth a Ffafrir

Legend / Allwedd

- Green candidate sites — Safleoedd posibl gwyrdd
- Amber candidate sites — Safleoedd posibl oren
- Red candidate sites — Safleoedd posibl coch
- Grey candidate sites — Safleoedd posibl llwyd
- Purple candidate sites — Safleoedd posibl porffor
- Minerals candidate sites — Safleoedd posibl mwynau
- **AFN001** — LDP Candidate Site reference — Cyfeirnod Safle Posibl CDLl
- Refer to adjacent Settlement Map — Gweler y map anheddiad cyfagos
- Flintshire UDP Settlement Boundary — Ffin Anheddiad CDU Sir y Fflint
- Flintshire County Council Boundary — Ffin Cyngor Sir y Fflint

CIL001 **CIL002** **CIL004**

Cilcain

Shaft (dis)
Tre-lan
228m
Plas-teg
Bronwylfa
Ppg Sta
Sinks
Wal-wen
Plas Uchaf
263m
Bryn Awelon
Path
Path
Quarry (disused)
172m
Track
Btyn Eglwys
Track
Pistyll Farm
Cemy
LON CILAN
FFORDD-Y-LLAN
PARC-Y-LLAN
GLAS
PO
Cilcain
247m
PW
Treetops
Norlands
Ty'n Coed
Bron-y-Graig
186m
208m
CILCAIN ROAD
Path
Track
Nant Gain
Coed Nant-Gain
Tyddyn-ucha
Bryngolau
218m
White Cottage
Tyddyn Mihangel
St Michael's Well
The Nook
Path
Ford
Fishery
FB
Coed Nant-Gain
Pentre
Track
Rhyd-y-fenni
Llanaber
Wks
Pentre Farm
Delfryn

Cyngor Sir y Fflint Flintshire County Council

Planning & Environment, Flintshire County Council, County Hall, Mold, Flintshire, CH7 6NA. Chief Officer: Andrew Farrow

Cynllunio a'r Amgylchedd, Cyngor Sir y Fflint, Neuadd y Sir, Yr Wyddgrug, Sir y Fflint, CH7 6NA. Prif Swyddog: Andrew Farrow

Scale/Graddfa 1:4500 @ A3

Date/Dyddiad: 09/11/2017

N

12. Coed Talon & Pontybodkin

This map is reproduced from Ordnance Survey material with the permission of Ordnance Survey on behalf of the Controller of Her Majesty's Stationery Office. © Crown Copyright. Unauthorised reproduction infringes Crown Copyright and may lead to prosecution or civil proceedings. Licence number 100023386. Flintshire County Council, 2017.

Atgynhyrchir y map hwn o ddeunydd yr Ordnance Survey gyda chaniatâd yr Ordnance Survey ar ran Rheolwr Llyfrfa Ei Mawrhydi © Hawlfraint y Goron. Mae atgynhyrchu heb ganiatâd yn torri hawlfraint y Goron a gall hyn arwain at erlyniad neu achos sifil. Rhif trwydded 100023386, Cyngor Sir y Fflint 2017

Flintshire County Council
Local Development Plan
Cynllun Datblygu Lleol Cyngor Sir y Fflint

Preferred Strategy Assessment
Asesiad o'r Strategaeth a Ffafrir

Legend / Allwedd

- Green candidate sites — Safleoedd posibl gwyrdd
- Amber candidate sites — Safleoedd posibl oren
- Red candidate sites — Safleoedd posibl coch
- Grey candidate sites — Safleoedd posibl llwyd
- Purple candidate sites — Safleoedd posibl porffor
- Minerals candidate sites — Safleoedd posibl mwynau
- AFN001 — LDP Candidate Site reference — Cyfeirnod Safle Posibl CDLl
- Refer to adjacent Settlement Map — Gweler y map anheddiad cyfagos
- Flintshire UDP Settlement Boundary — Ffin Anheddiad CDU Sir y Fflint
- Flintshire County Council Boundary — Ffin Cyngor Sir y Fflint

Planning & Environment,
Flintshire County Council,
County Hall, Mold,
Flintshire, CH7 6NA.
Chief Officer: Andrew Farrow

Cynllunio a'r Amgylchedd,
Cyngor Sir y Fflint,
Neuadd y Sir, Yr Wyddgrug,
Sir y Fflint, CH7 6NA.
Prif Swyddog: Andrew Farrow

Scale/Graddfa 1:5000 @ A3

Date/Dyddiad: 09/11/2017

N

This map is reproduced from Ordnance Survey material with the permission of Ordnance Survey on behalf of the Controller of Her Majesty's Stationery Office. © Crown Copyright. Unauthorised reproduction infringes Crown Copyright and may lead to prosecution or civil proceedings.
Licence number 100023386.
Flintshire County Council, 2017.
Atgynhyrchir y map hwn o ddeunydd yr Ordnance Survey gyda chaniatâd yr Ordnance Survey ar ran Rheolwr Llyfrfa Ei Mawrhydi © Hawlfraint y Goron. Mae atgynhyrchu heb ganiatâd yn torri hawlfraint y Goron a gall hyn arwain at erlyniad neu achos sifil.
Rhif trwydded 100023386, Cyngor Sir y Flint 2017

13. Connah's Quay

Connah's Quay
Shotton
Aston
Northop Hall
Ewloe
Wepre

CON012
CON013
CON090
CON001
CON006
CON005
CON093
CON095
CON003
CON007
CON008
CON094
CON009
CON004
CON002
CON010
SHO001
20+ Preferred Strategy Representations
CON092
CON091
NH006
NH003
CON088
CON017
CON014
CON016
CON015
NH027
EWL011
EWL007
EWL02
EWL010

Flintshire County Council Local Development Plan
Cynllun Datblygu Lleol Cyngor Sir y Fflint

Preferred Strategy Assessment / Asesiad o'r Strategaeth a Ffafrir

Legend / Allwedd

- Green candidate sites — Safleoedd posibl gwyrdd
- Amber candidate sites — Safleoedd posibl oren
- Red candidate sites — Safleoedd posibl coch
- Grey candidate sites — Safleoedd posibl llwyd
- Purple candidate sites — Safleoedd posibl porffor
- Minerals candidate sites — Safleoedd posibl mwynau
- AFN001 — LDP Candidate Site reference — Cyfeirnod Safle Posibl CDLl
- Refer to adjacent Settlement Map — Gweler y map anheddiad cyfagos
- Flintshire UDP Settlement Boundary — Ffin Anheddiad CDU Sir y Fflint
- Flintshire County Council Boundary — Ffin Cyngor Sir y Fflint

CYNGOR Sir y Fflint Flintshire COUNTY COUNCIL

Planning & Environment, Flintshire County Council, County Hall, Mold, Flintshire, CH7 6NA. Chief Officer: Andrew Farrow

Cynllunio a'r Amgylchedd, Cyngor Sir y Fflint, Neuadd y Sir, Yr Wyddgrug, Sir y Fflint, CH7 6NA. Prif Swyddog: Andrew Farrow

Scale/Graddfa 1:12,000 @ A3

Date/Dyddiad: 09/11/2017

N

13. Connah's Quay

14. Cymau

This map is reproduced from Ordnance Survey material with the permission of Ordnance Survey on behalf of the Controller of Her Majesty's Stationery Office. © Crown Copyright. Unauthorised reproduction infringes Crown Copyright and may lead to prosecution or civil proceedings. Licence number 100023386. Flintshire County Council, 2017.

Atgynhyrchir y map hwn o ddeunydd yr Ordnance Survey gyda chaniatâd yr Ordnance Survey ar ran Rheolwr Llyfrfa Ei Mawrhydi © Hawlfraint y Goron. Mae atgynhyrchu heb ganiatâd yn torri hawlfraint y Goron a gall hyn arwain at erlyniad neu achos sifil. Rhif trwydded 100023386, Cyngor Sir y Fflint 2017.

Flintshire County Council
Local Development Plan
Cynllun Datblygu Lleol Cyngor Sir y Fflint

Preferred Strategy Assessment
Asesiad o'r Strategaeth a Ffafrir

Legend / Allwedd

- Green candidate sites — Safleoedd posibl gwyrdd
- Amber candidate sites — Safleoedd posibl oren
- Red candidate sites — Safleoedd posibl coch
- Grey candidate sites — Safleoedd posibl llwyd
- Purple candidate sites — Safleoedd posibl porffor
- Minerals candidate sites — Safleoedd posibl mwynau
- **AFN001** — LDP Candidate Site reference — Cyfeirnod Safle Posibl CDLl
- Refer to adjacent Settlement Map — Gweler y map anheddiad cyfagos
- Flintshire UDP Settlement Boundary — Ffin Anheddiad CDU Sir y Fflint
- Flintshire County Council Boundary — Ffin Cyngor Sir y Fflint

Ffynnon-y-garreg
Ysgubor-wen
Belan Farm
BRYN-YORKIN ROAD
148m
Path
Tanyrallt Farm
196m
PH
FFORDD LAS
CYMAU ROAD
Track
W
Ffynnon Farm
Path
Path
PW
CYM001
Cymau
Playing Field
Community Centre
Rock Cottage Farm
Path
MAESTEG
Cymau
PW
158m
170m
Pant-hyfryd
Plas-main Cottage
141m
Path
The Barracks
Path
Path
Tanyffordd
THE NURSERIES
Hall
Track
Drain
Drain
Drain
Drain
Track
Path

Cyngor Sir y Fflint Flintshire County Council	Planning & Environment, Flintshire County Council, County Hall, Mold, Flintshire, CH7 6NA. Chief Officer: Andrew Farrow	Cynllunio a'r Amgylchedd, Cyngor Sir y Fflint, Neuadd y Sir, Yr Wyddgrug, Sir y Fflint, CH7 6NA. Prif Swyddog: Andrew Farrow

Scale/Graddfa 1:4000 @ A3

Date/Dyddiad: 09/11/2017

N

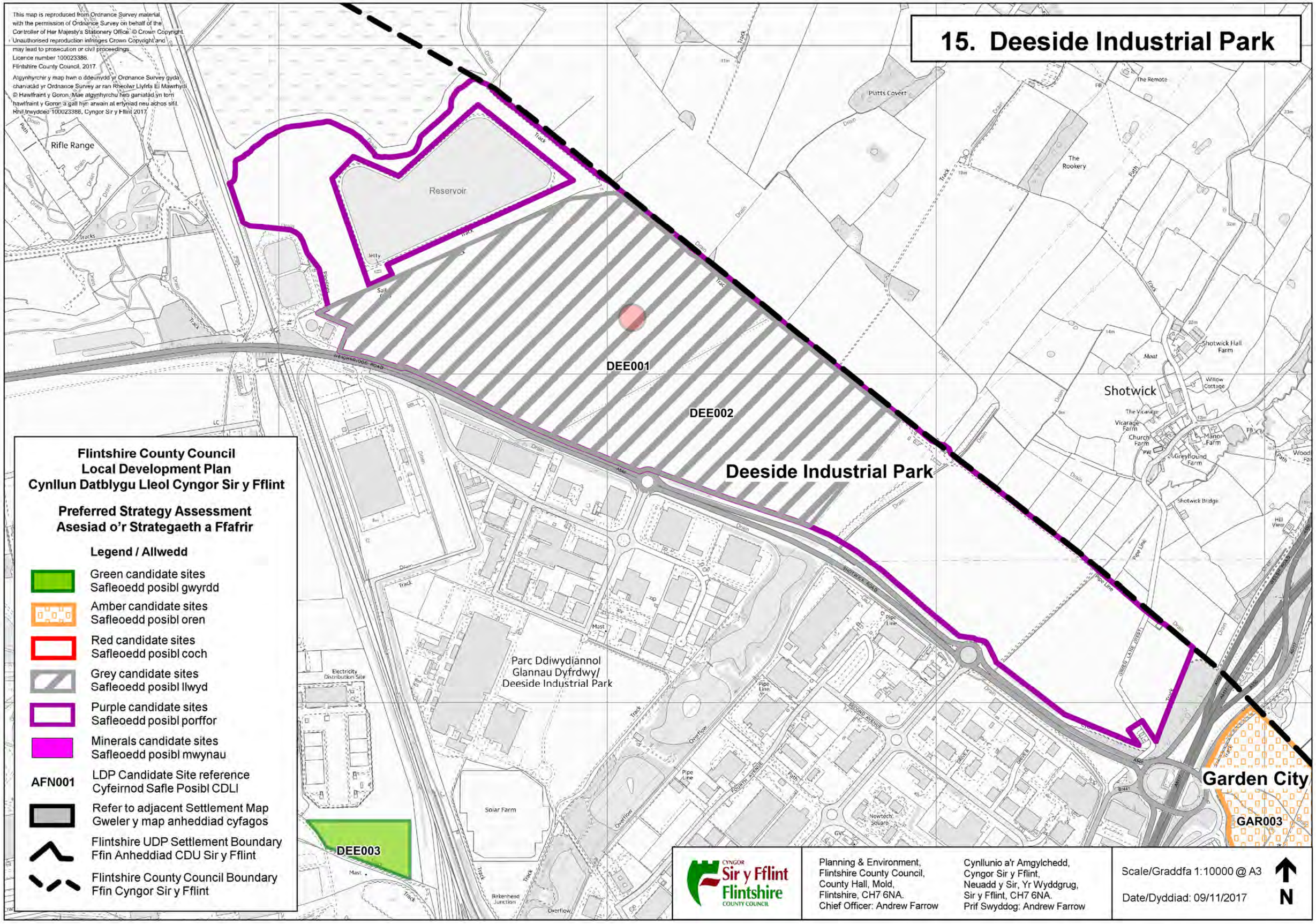

15. Deeside Industrial Park
This map is reproduced from Ordnance Survey material with the permission of Ordnance Survey on behalf of the Controller of Her Majesty's Stationery Office. © Crown Copyright. Unauthorised reproduction infringes Crown Copyright and may lead to prosecution or civil proceedings. Licence number 100023386. Flintshire County Council, 2017.
Atgynhyrchir y map hwn o ddeunydd yr Ordnance Survey gyda chaniatâd yr Ordnance Survey ar ran Rheolwr Llyfrfa Ei Mawrhydi © Hawlfraint y Goron. Mae atgynhyrchu heb ganiatâd yn torri hawlfraint y Goron a gall hyn arwain at erlyniad neu achos sifil. Rhif trwydded 100023386, Cyngor Sir y Fflint 2017.
Flintshire County Council
Local Development Plan
Cynllun Datblygu Lleol Cyngor Sir y Fflint
Preferred Strategy Assessment
Asesiad o'r Strategaeth a Ffafrir
Legend / Allwedd
Green candidate sites
Safleoedd posibl gwyrdd
Amber candidate sites
Safleoedd posibl oren
Red candidate sites
Safleoedd posibl coch
Grey candidate sites
Safleoedd posibl llwyd
Purple candidate sites
Safleoedd posibl porffor
Minerals candidate sites
Safleoedd posibl mwynau
AFN001
LDP Candidate Site reference
Cyfeirnod Safle Posibl CDLl
Refer to adjacent Settlement Map
Gweler y map anheddiad cyfagos
Flintshire UDP Settlement Boundary
Ffin Anheddiad CDU Sir y Fflint
Flintshire County Council Boundary
Ffin Cyngor Sir y Fflint
DEE001
DEE002
DEE003
Deeside Industrial Park
Garden City
GAR003
Reservoir
Rifle Range
Platts Covert
The Rookery
The Remote
Shotwick
Shotwick Hall Farm
Willow Cottage
The Vicarage
Vicarage Farm
Church Farm
Manor Farm
Greyhound Farm
Shotwick Bridge
Parc Ddiwydiannol Glannau Dyfrdwy/ Deeside Industrial Park
Electricity Distribution Site
Solar Farm
Birkenhead Junction
Newtech Square
Pipe Line
Track
Drain
Overflow
Mast
Jetty
Moat
Hill View
Cyngor Sir y Fflint Flintshire County Council
Planning & Environment, Flintshire County Council, County Hall, Mold, Flintshire, CH7 6NA. Chief Officer: Andrew Farrow
Cynllunio a'r Amgylchedd, Cyngor Sir y Fflint, Neuadd y Sir, Yr Wyddgrug, Sir y Fflint, CH7 6NA. Prif Swyddog: Andrew Farrow
Scale/Graddfa 1:10000 @ A3
Date/Dyddiad: 09/11/2017
N

16. Dobshill

Buckley
BUC006

This map is reproduced from Ordnance Survey material with the permission of Ordnance Survey on behalf of the Controller of Her Majesty's Stationery Office. © Crown Copyright. Unauthorised reproduction infringes Crown Copyright and may lead to prosecution or civil proceedings. Licence number 100023386. Flintshire County Council, 2017.

Atgynhyrchir y map hwn o ddeunydd yr Ordnance Survey gyda chaniatâd yr Ordnance Survey ar ran Rheolwr Llyfrfa El Mawrhydi © Hawlfraint y Goron. Mae atgynhyrchu heb ganiatâd yn torri hawlfraint y Goron a gall hyn arwain at erlyniad neu achos sifil. Rhif trwydded 100023386, Cyngor Sir y Fflint 2017

Well Farm
The Bungalow
Homewood
SERENITY L
Providence Cottage
Stoney-Hill
Tk
Track
Stone House
Stoney Hill Farm
Peartree Farm
Iss
NEW ROAD
Tk
The Gables
FB
Drain
Greenwood Grange
Birks' Lodge
Mile House
Dobshill
DIRTY MILE
A549
Playing Field
DOB004
127m
DOB001
Dobs Hill
A550
DOB003
Wood House
Silverwell
Drain
Track
139m
Path
Price's Hill Wood
Rough Piece Wood
Track
122m

Flintshire County Council
Local Development Plan
Cynllun Datblygu Lleol Cyngor Sir y Fflint

Preferred Strategy Assessment
Asesiad o'r Strategaeth a Ffafrir

Legend / Allwedd

- Green candidate sites — Safleoedd posibl gwyrdd
- Amber candidate sites — Safleoedd posibl oren
- Red candidate sites — Safleoedd posibl coch
- Grey candidate sites — Safleoedd posibl llwyd
- Purple candidate sites — Safleoedd posibl porffor
- Minerals candidate sites — Safleoedd posibl mwynau
- AFN001 — LDP Candidate Site reference — Cyfeirnod Safle Posibl CDLl
- Refer to adjacent Settlement Map — Gweler y map anheddiad cyfagos
- Flintshire UDP Settlement Boundary — Ffin Anheddiad CDU Sir y Fflint
- Flintshire County Council Boundary — Ffin Cyngor Sir y Fflint

Planning & Environment,
Flintshire County Council,
County Hall, Mold,
Flintshire, CH7 6NA.
Chief Officer: Andrew Farrow

Cynllunio a'r Amgylchedd,
Cyngor Sir y Fflint,
Neuadd y Sir, Yr Wyddgrug,
Sir y Fflint, CH7 6NA.
Prif Swyddog: Andrew Farrow

Scale/Graddfa 1:3000 @ A3

Date/Dyddiad: 09/11/2017

N

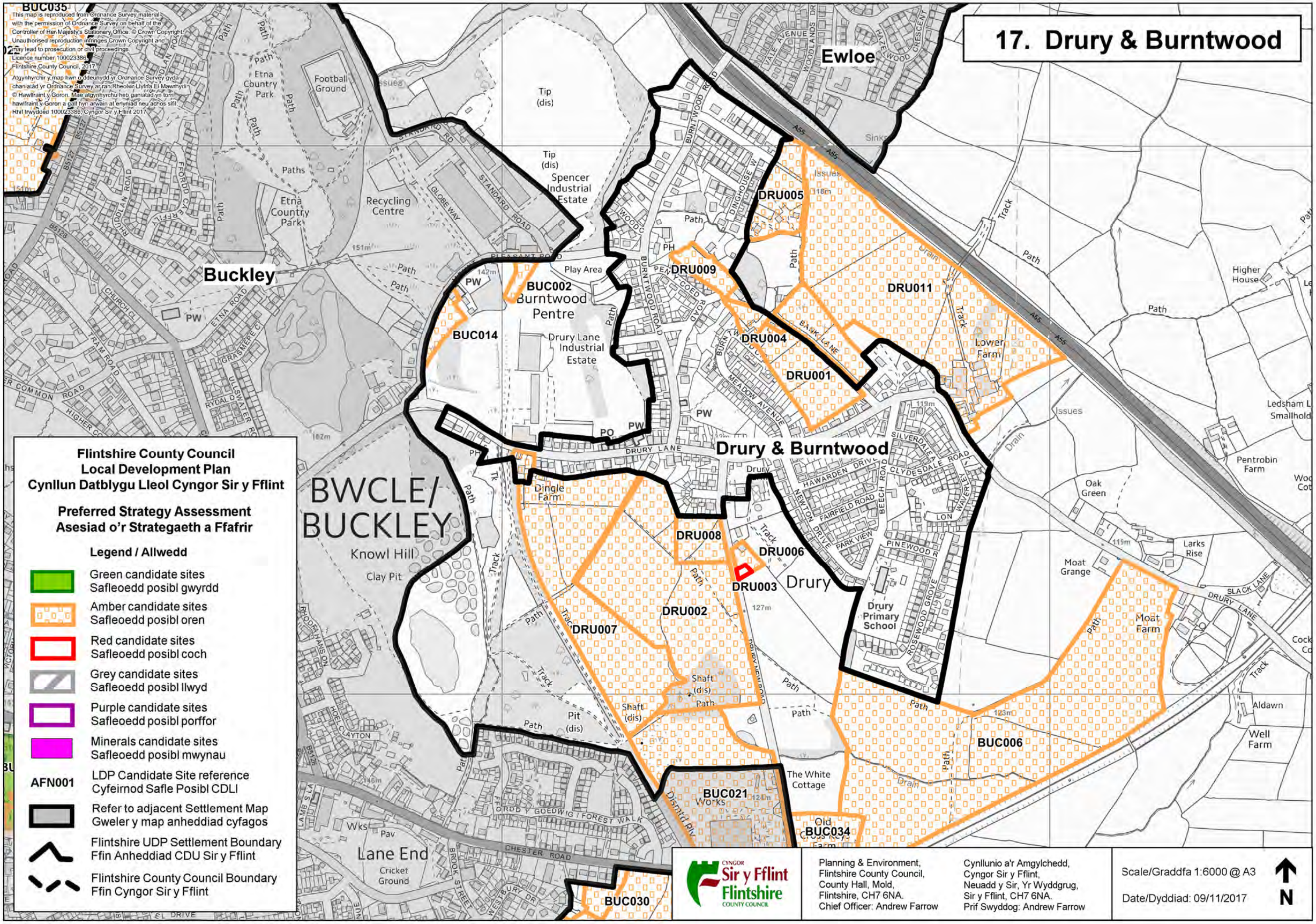
17. Drury & Burntwood
Flintshire County Council
Local Development Plan
Cynllun Datblygu Lleol Cyngor Sir y Fflint
Preferred Strategy Assessment
Asesiad o'r Strategaeth a Ffafrir
Legend / Allwedd
Green candidate sites
Safleoedd posibl gwyrdd
Amber candidate sites
Safleoedd posibl oren
Red candidate sites
Safleoedd posibl coch
Grey candidate sites
Safleoedd posibl llwyd
Purple candidate sites
Safleoedd posibl porffor
Minerals candidate sites
Safleoedd posibl mwynau
AFN001
LDP Candidate Site reference
Cyfeirnod Safle Posibl CDLI
Refer to adjacent Settlement Map
Gweler y map anheddiad cyfagos
Flintshire UDP Settlement Boundary
Ffin Anheddiad CDU Sir y Fflint
Flintshire County Council Boundary
Ffin Cyngor Sir y Fflint
BWCLE/
BUCKLEY
Drury & Burntwood
Ewloe
Buckley
Drury
Burntwood Pentre
Drury Lane Industrial Estate
Spencer Industrial Estate
Recycling Centre
Etna Country Park
Football Ground
Lower Farm
Drury Primary School
Moat Farm
Moat Grange
Dingle Farm
Knowl Hill
Clay Pit
Lane End
Cricket Ground
The White Cottage
Higher House
Pentrobin Farm
Oak Green
Larks Rise
Aldawn
Well Farm
Ledsham L
Smallhold
BUC035
BUC002
BUC014
BUC021
BUC030
BUC034
BUC006
DRU001
DRU002
DRU003
DRU004
DRU005
DRU006
DRU007
DRU008
DRU009
DRU011
Planning & Environment,
Flintshire County Council,
County Hall, Mold,
Flintshire, CH7 6NA.
Chief Officer: Andrew Farrow
Cynllunio a'r Amgylchedd,
Cyngor Sir y Fflint,
Neuadd y Sir, Yr Wyddgrug,
Sir y Fflint, CH7 6NA.
Prif Swyddog: Andrew Farrow
Scale/Graddfa 1:6000 @ A3
Date/Dyddiad: 09/11/2017
N

18. Ewloe

This map is reproduced from Ordnance Survey material with the permission of Ordnance Survey on behalf of the Controller of Her Majesty's Stationery Office. © Crown Copyright. Unauthorised reproduction infringes Crown Copyright and may lead to prosecution or civil proceedings.
Licence number 100023386.
Flintshire County Council, 2017.

Atgynhyrchir y map hwn o ddeunydd yr Ordnance Survey gyda chaniatâd yr Ordnance Survey ar ran Rheolwr Llyfrfa Ei Mawrhydi © Hawlfraint y Goron. Mae atgynhyrchu heb ganiatâd yn torri hawlfraint y Goron a gall hyn arwain at erlyniad neu achos sifil. Rhif trwydded 100023386. Cyngor Sir y Fflint 2017

Flintshire County Council Local Development Plan
Cynllun Datblygu Lleol Cyngor Sir y Fflint

Preferred Strategy Assessment / Asesiad o'r Strategaeth a Ffafrir

Legend / Allwedd

- Green candidate sites — Safleoedd posibl gwyrdd
- Amber candidate sites — Safleoedd posibl oren
- Red candidate sites — Safleoedd posibl coch
- Grey candidate sites — Safleoedd posibl llwyd
- Purple candidate sites — Safleoedd posibl porffor
- Minerals candidate sites — Safleoedd posibl mwynau
- AFN001 — LDP Candidate Site reference — Cyfeirnod Safle Posibl CDLl
- Refer to adjacent Settlement Map — Gweler y map anheddiad cyfagos
- Flintshire UDP Settlement Boundary — Ffin Anheddiad CDU Sir y Fflint
- Flintshire County Council Boundary — Ffin Cyngor Sir y Fflint

Planning & Environment, Flintshire County Council, County Hall, Mold, Flintshire, CH7 6NA. Chief Officer: Andrew Farrow

Cynllunio a'r Amgylchedd, Cyngor Sir y Fflint, Neuadd y Sir, Yr Wyddgrug, Sir y Fflint, CH7 6NA. Prif Swyddog: Andrew Farrow

Scale/Graddfa 1:9500 @ A3

Date/Dyddiad: 09/11/2017

N

18. Ewloe

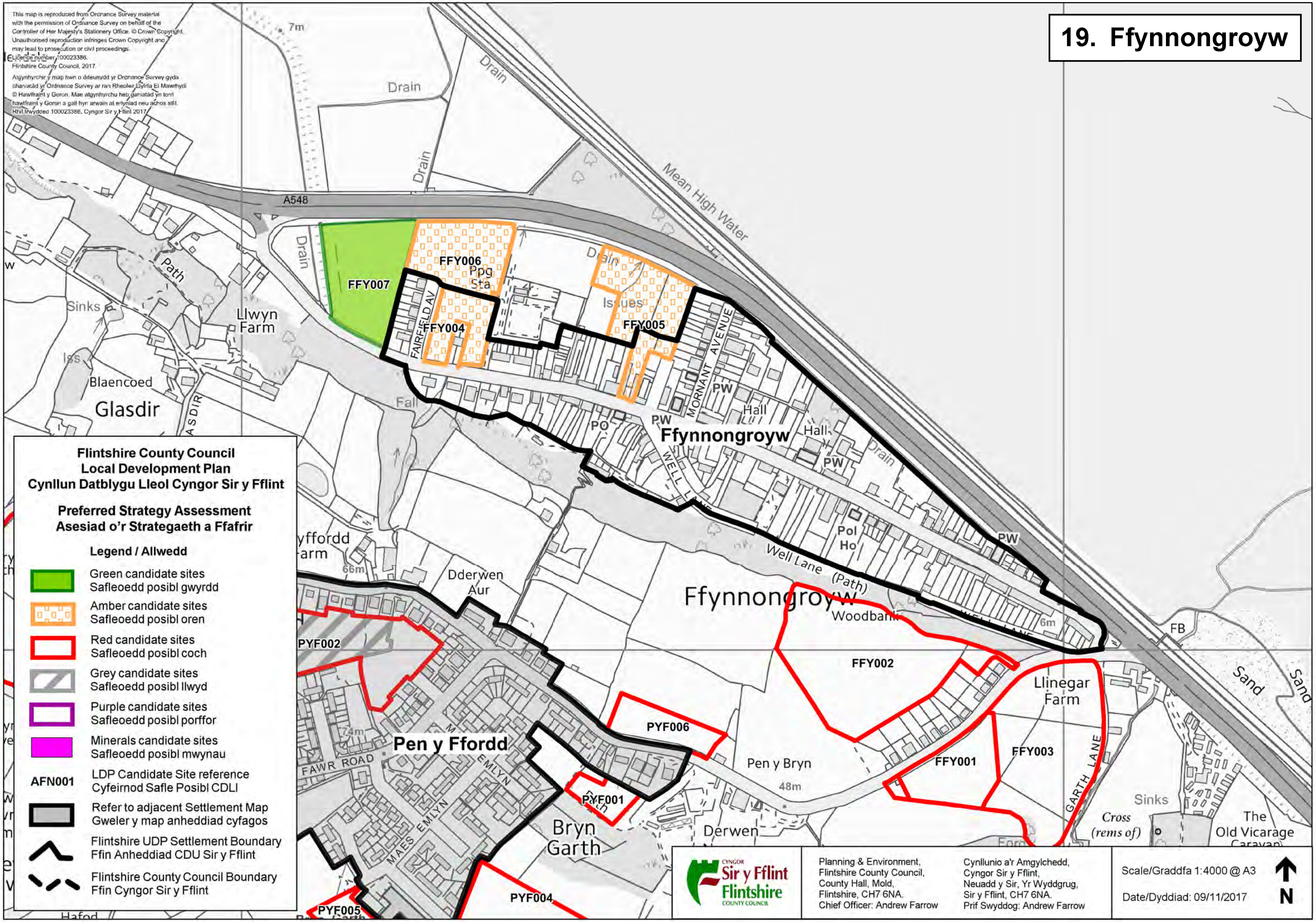

19. Ffynnongroyw
This map is reproduced from Ordnance Survey material with the permission of Ordnance Survey on behalf of the Controller of Her Majesty's Stationery Office. © Crown Copyright. Unauthorised reproduction infringes Crown Copyright and may lead to prosecution or civil proceedings. Licence number 100023386. Flintshire County Council, 2017.
Atgynhyrchir y map hwn o ddeunydd yr Ordnance Survey gyda chaniatâd yr Ordnance Survey ar ran Rheolwr Llyfrfa Ei Mawrhydi © Hawlfraint y Goron. Mae atgynhyrchu heb ganiatâd yn torri hawlfraint y Goron a gall hyn arwain at erlyniad neu achos sifil. Rhif trwydded 100023386. Cyngor Sir y Fflint 2017.
A548
FFY007
FFY006
FFY004
FFY005
FFY002
FFY001
FFY003
PYF002
PYF006
PYF001
PYF004
PYF005
Ffynnongroyw
Pen y Ffordd
Llwyn Farm
Glasdir
Blaencoed
Dderwen Aur
Pen y Bryn
Bryn Garth
Llinegar Farm
Woodbank
The Old Vicarage
Mean High Water
Well Lane (Path)
FAIRFIELD AV
MORNANT AVENUE
GARTH LANE
FAWR ROAD
MAES EMLYN
Flintshire County Council
Local Development Plan
Cynllun Datblygu Lleol Cyngor Sir y Fflint
Preferred Strategy Assessment
Asesiad o'r Strategaeth a Ffafrir
Legend / Allwedd
Green candidate sites
Safleoedd posibl gwyrdd
Amber candidate sites
Safleoedd posibl oren
Red candidate sites
Safleoedd posibl coch
Grey candidate sites
Safleoedd posibl llwyd
Purple candidate sites
Safleoedd posibl porffor
Minerals candidate sites
Safleoedd posibl mwynau
AFN001
LDP Candidate Site reference
Cyfeirnod Safle Posibl CDLl
Refer to adjacent Settlement Map
Gweler y map anheddiad cyfagos
Flintshire UDP Settlement Boundary
Ffin Anheddiad CDU Sir y Fflint
Flintshire County Council Boundary
Ffin Cyngor Sir y Fflint
Cyngor Sir y Fflint
Flintshire County Council
Planning & Environment, Flintshire County Council, County Hall, Mold, Flintshire, CH7 6NA. Chief Officer: Andrew Farrow
Cynllunio a'r Amgylchedd, Cyngor Sir y Fflint, Neuadd y Sir, Yr Wyddgrug, Sir y Fflint, CH7 6NA. Prif Swyddog: Andrew Farrow
Scale/Graddfa 1:4000 @ A3
Date/Dyddiad: 09/11/2017
N

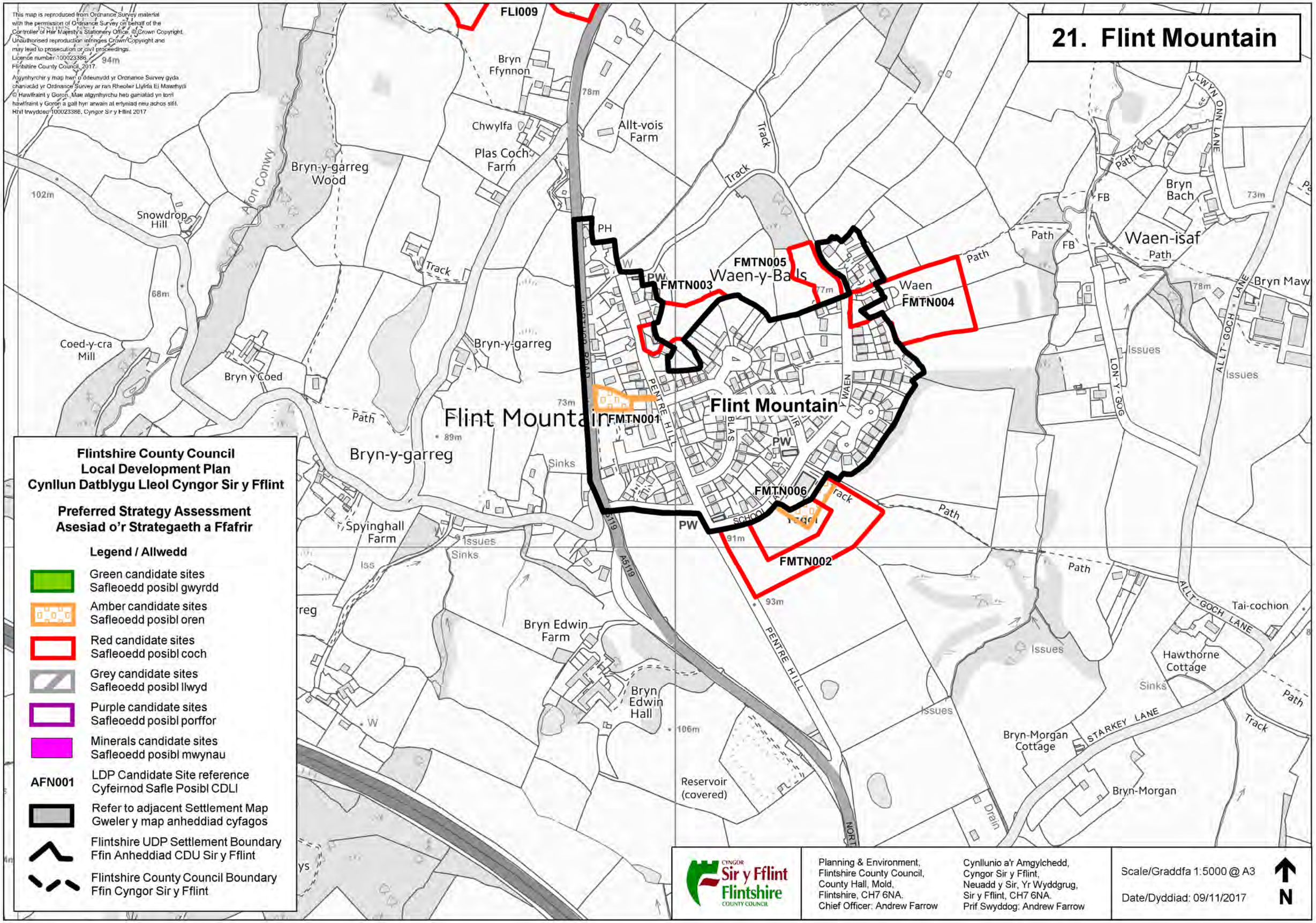

21. Flint Mountain
This map is reproduced from Ordnance Survey material with the permission of Ordnance Survey on behalf of the Controller of Her Majesty's Stationery Office. © Crown Copyright. Unauthorised reproduction infringes Crown Copyright and may lead to prosecution or civil proceedings. Licence number 100023386. Flintshire County Council, 2017.
Atgynhyrchir y map hwn o ddeunydd yr Ordnance Survey gyda chaniatâd yr Ordnance Survey ar ran Rheolwr Llyfrfa El Mawrhydi © Hawlfraint y Goron. Mae atgynhyrchu heb ganiatâd yn torri hawlfraint y Goron a gall hyn arwain at erlyniad neu achos sifil. Rhif trwydded 100023386, Cyngor Sir y Fflint 2017
FLI009
Bryn Ffynnon
Chwylfa
Allt-vois Farm
Plas Coch Farm
Bryn-y-garreg Wood
Afon Conwy
Snowdrop Hill
Coed-y-cra Mill
Bryn y Coed
Bryn-y-garreg
Flint Mountain
FMTN001
FMTN002
FMTN003
FMTN004
FMTN005
FMTN006
Waen-y-Balls
Waen
Waen-isaf
Bryn Bach
Bryn Maw
Spyinghall Farm
Bryn Edwin Farm
Bryn Edwin Hall
Reservoir (covered)
Bryn-Morgan Cottage
Bryn-Morgan
Hawthorne Cottage
Tai-cochion
PENTRE HILL
STARKEY LANE
ALLT-GOCH LANE
LON-Y-GOG
LLWYN ONN LANE
Flintshire County Council
Local Development Plan
Cynllun Datblygu Lleol Cyngor Sir y Fflint
Preferred Strategy Assessment
Asesiad o'r Strategaeth a Ffafrir
Legend / Allwedd
Green candidate sites
Safleoedd posibl gwyrdd
Amber candidate sites
Safleoedd posibl oren
Red candidate sites
Safleoedd posibl coch
Grey candidate sites
Safleoedd posibl llwyd
Purple candidate sites
Safleoedd posibl porffor
Minerals candidate sites
Safleoedd posibl mwynau
AFN001
LDP Candidate Site reference
Cyfeirnod Safle Posibl CDLI
Refer to adjacent Settlement Map
Gweler y map anheddiad cyfagos
Flintshire UDP Settlement Boundary
Ffin Anheddiad CDU Sir y Fflint
Flintshire County Council Boundary
Ffin Cyngor Sir y Fflint
Planning & Environment,
Flintshire County Council,
County Hall, Mold,
Flintshire, CH7 6NA.
Chief Officer: Andrew Farrow
Cynllunio a'r Amgylchedd,
Cyngor Sir y Fflint,
Neuadd y Sir, Yr Wyddgrug,
Sir y Fflint, CH7 6NA.
Prif Swyddog: Andrew Farrow
Scale/Graddfa 1:5000 @ A3
Date/Dyddiad: 09/11/2017
N

This map is reproduced from Ordnance Survey material with the permission of Ordnance Survey on behalf of the Controller of Her Majesty's Stationery Office. © Crown Copyright. Unauthorised reproduction infringes Crown Copyright and may lead to prosecution or civil proceedings.
Licence number: 100023386.
Flintshire County Council, 2017.

Atgynhyrchir y map hwn o ddeunydd yr Arolwg Ordnans gyda chaniatâd yr Arolwg Ordnans ar ran Rheolwr Llyfrfa Ei Mawrhydi © Hawlfraint y Goron. Mae atgynhyrchu heb ganiatâd yn torri hawlfraint y Goron a gall hyn arwain at erlyniad neu achos sifil. Rhif trwydded 100023386, Cyngor Sir y Fflint 2017

20. Flint

Flintshire County Council
Local Development Plan
Cynllun Datblygu Lleol Cyngor Sir y Fflint

Preferred Strategy Assessment
Asesiad o'r Strategaeth a Ffafrir

Legend / Allwedd

- Green candidate sites — Safleoedd posibl gwyrdd
- Amber candidate sites — Safleoedd posibl oren
- Red candidate sites — Safleoedd posibl coch
- Grey candidate sites — Safleoedd posibl llwyd
- Purple candidate sites — Safleoedd posibl porffor
- Minerals candidate sites — Safleoedd posibl mwynau
- AFN001 — LDP Candidate Site reference — Cyfeirnod Safle Posibl CDLl
- Refer to adjacent Settlement Map — Gweler y map anheddiad cyfagos
- Flintshire UDP Settlement Boundary — Ffin Anheddiad CDU Sir y Fflint
- Flintshire County Council Boundary — Ffin Cyngor Sir y Fflint

FLI008
FLI017
FLI014
FLI007
FLI015
FLI009
FLI002
FLI021
FLI018
FLI006
FLI016
FLI003
FLI019
FLI001
FLI020
Flint
Y FFLINT / FLINT

Cyngor Sir y Fflint Flintshire County Council

Planning & Environment,
Flintshire County Council,
County Hall, Mold,
Flintshire, CH7 6NA.
Chief Officer: Andrew Farrow

Cynllunio a'r Amgylchedd,
Cyngor Sir y Fflint,
Neuadd y Sir, Yr Wyddgrug,
Sir y Fflint, CH7 6NA.
Prif Swyddog: Andrew Farrow

Scale/Graddfa 1:12,500 @ A3

Date/Dyddiad: 09/11/2017

N

22. Garden City & Sealand

This map is reproduced from Ordnance Survey material with the permission of Ordnance Survey on behalf of the Controller of Her Majesty's Stationery Office. © Crown Copyright. Unauthorised reproduction infringes Crown Copyright and may lead to prosecution or civil proceedings.
Licence number 100023386
Flintshire County Council, 2017

Atgynhyrchir y map hwn o ddeunydd yr Ordnance Survey gyda chaniatâd yr Ordnance Survey ar ran Rheolwr Llyfrfa Ei Mawrhydi © Hawlfraint y Goron. Mae atgynhyrchu heb ganiatâd yn torri hawlfraint y Goron a gall hyn arwain at erlyniad neu achos sifil. Rhif trwydded 100023386, Cyngor Sir y Fflint 2017

Flintshire County Council
Local Development Plan
Cynllun Datblygu Lleol Cyngor Sir y Fflint

Preferred Strategy Assessment
Asesiad o'r Strategaeth a Ffafrir

Legend / Allwedd

- Green candidate sites — Safleoedd posibl gwyrdd
- Amber candidate sites — Safleoedd posibl oren
- Red candidate sites — Safleoedd posibl coch
- Grey candidate sites — Safleoedd posibl llwyd
- Purple candidate sites — Safleoedd posibl porffor
- Minerals candidate sites — Safleoedd posibl mwynau
- AFN001 — LDP Candidate Site reference — Cyfeirnod Safle Posibl CDLl
- Refer to adjacent Settlement Map — Gweler y map anheddiad cyfagos
- Flintshire UDP Settlement Boundary — Ffin Anheddiad CDU Sir y Fflint
- Flintshire County Council Boundary — Ffin Cyngor Sir y Fflint

DEE002
DEE003
GAR002
GAR003
SEA001
SEA002
SEA003
SEA004
SEA007
SEA008

Parc Ddiwydiannol Glannau Dyfrdwy/ Deeside Industrial Park
Garden City
Queensferry
Sandycroft
Sealand

Planning & Environment, Flintshire County Council, County Hall, Mold, Flintshire, CH7 6NA. Chief Officer: Andrew Farrow

Cynllunio a'r Amgylchedd, Cyngor Sir y Fflint, Neuadd y Sir, Yr Wyddgrug, Sir y Fflint, CH7 6NA. Prif Swyddog: Andrew Farrow

Scale/Graddfa 1:12,000 @ A3

Date/Dyddiad: 09/11/2017

N

23. Gorsedd

This map is reproduced from Ordnance Survey material with the permission of Ordnance Survey on behalf of the Controller of Her Majesty's Stationery Office. © Crown Copyright. Unauthorised reproduction infringes Crown Copyright and may lead to prosecution or civil proceedings.
Licence number 100023386.
Flintshire County Council, 2017.

Atgynhyrchir y map hwn o ddeunydd yr Ordnance Survey gyda chaniatâd yr Ordnance Survey ar ran Rheolwr Llyfrfa El Mawrhydi © Hawlfraint y Goron. Mae atgynhyrchu heb gamatâd yn torri hawlfraint y Goron a gall hyn arwain at erlyniad neu achos sifil.
Rhif trwydded 100023386, Cyngor Sir y Fflint 2017

Flintshire County Council
Local Development Plan
Cynllun Datblygu Lleol Cyngor Sir y Fflint

Preferred Strategy Assessment
Asesiad o'r Strategaeth a Ffafrir

Legend / Allwedd

- Green candidate sites — Safleoedd posibl gwyrdd
- Amber candidate sites — Safleoedd posibl oren
- Red candidate sites — Safleoedd posibl coch
- Grey candidate sites — Safleoedd posibl llwyd
- Purple candidate sites — Safleoedd posibl porffor
- Minerals candidate sites — Safleoedd posibl mwynau
- AFN001 — LDP Candidate Site reference — Cyfeirnod Safle Posibl CDLl
- Refer to adjacent Settlement Map — Gweler y map anheddiad cyfagos
- Flintshire UDP Settlement Boundary — Ffin Anheddiad CDU Sir y Fflint
- Flintshire County Council Boundary — Ffin Cyngor Sir y Fflint

GOR005
GOR001
GOR004
LLOC001
Pant y Wacco
PAPH006

Planning & Environment,
Flintshire County Council,
County Hall, Mold,
Flintshire, CH7 6NA.
Chief Officer: Andrew Farrow

Cynllunio a'r Amgylchedd,
Cyngor Sir y Fflint,
Neuadd y Sir, Yr Wyddgrug,
Sir y Fflint, CH7 6NA.
Prif Swyddog: Andrew Farrow

Scale/Graddfa 1:6000 @ A3

Date/Dyddiad: 09/11/2017

N

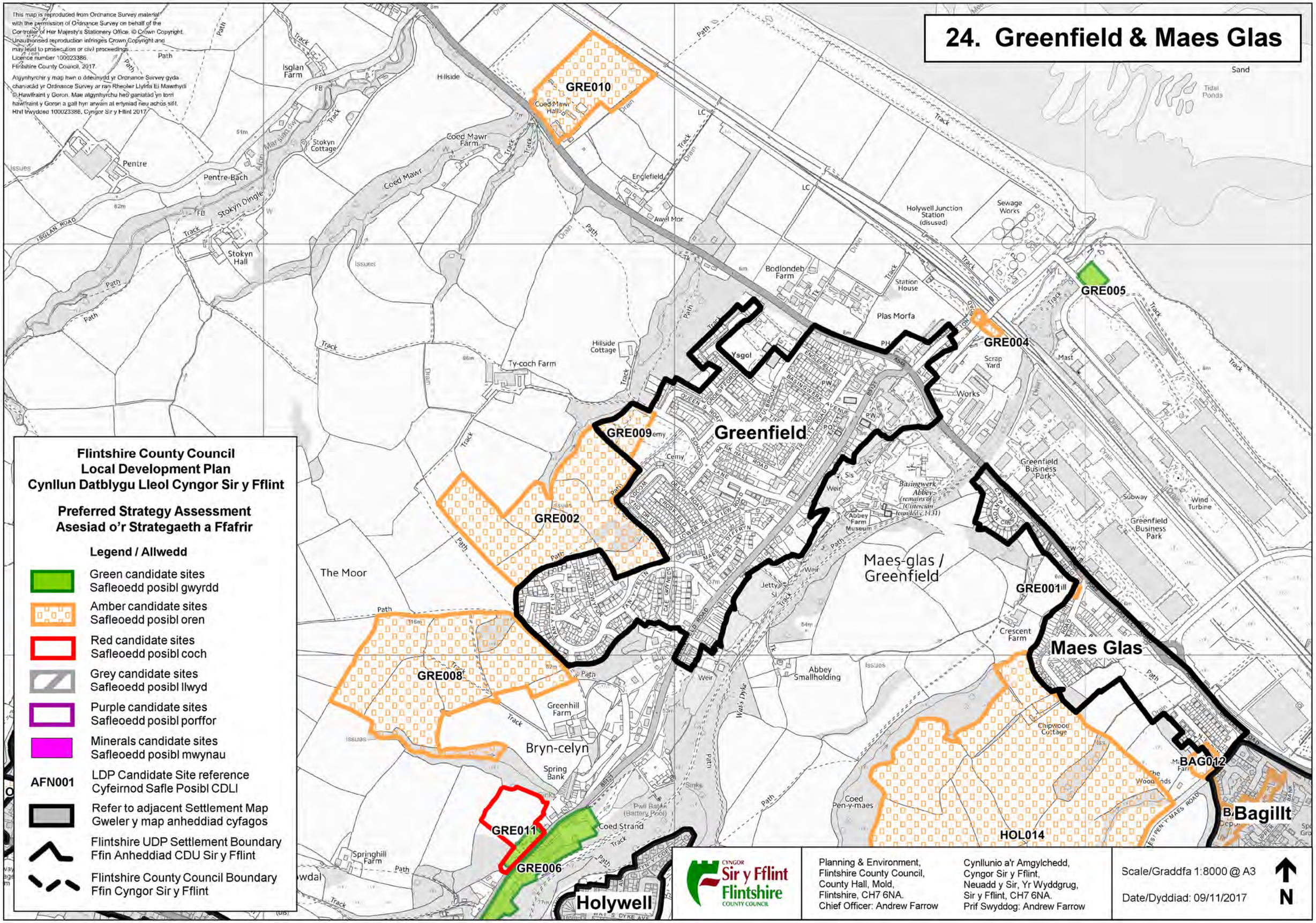

24. Greenfield & Maes Glas
This map is reproduced from Ordnance Survey material with the permission of Ordnance Survey on behalf of the Controller of Her Majesty's Stationery Office. © Crown Copyright. Unauthorised reproduction infringes Crown Copyright and may lead to prosecution or civil proceedings. Licence number 100023386. Flintshire County Council, 2017.
Flintshire County Council
Local Development Plan
Cynllun Datblygu Lleol Cyngor Sir y Fflint
Preferred Strategy Assessment
Asesiad o'r Strategaeth a Ffafrir
Legend / Allwedd
Green candidate sites
Safleoedd posibl gwyrdd
Amber candidate sites
Safleoedd posibl oren
Red candidate sites
Safleoedd posibl coch
Grey candidate sites
Safleoedd posibl llwyd
Purple candidate sites
Safleoedd posibl porffor
Minerals candidate sites
Safleoedd posibl mwynau
AFN001
LDP Candidate Site reference
Cyfeirnod Safle Posibl CDLl
Refer to adjacent Settlement Map
Gweler y map anheddiad cyfagos
Flintshire UDP Settlement Boundary
Ffin Anheddiad CDU Sir y Fflint
Flintshire County Council Boundary
Ffin Cyngor Sir y Fflint
GRE010
GRE005
GRE004
GRE009
GRE002
GRE001
GRE008
GRE011
GRE006
HOL014
BAG012
Greenfield
Maes-glas / Greenfield
Maes Glas
Bagillt
Holywell
Bryn-celyn
Coed Mawr Hall
Coed Mawr Farm
Pentre
Pentre-Bach
Stokyn Cottage
Stokyn Hall
Isglan Farm
Hillside
Englefield
Awel Mor
Holywell Junction Station (disused)
Sewage Works
Bodlondeb Farm
Station House
Plas Morfa
Ysgol
Hillside Cottage
Ty-coch Farm
Scrap Yard
Works
Greenfield Business Park
Wind Turbine
Subway
Abbey Farm Museum
Basingwerk Abbey (remains of) (Cistercian founded c.1131)
The Moor
Crescent Farm
Abbey Smallholding
Greenhill Farm
Spring Bank
Coed Strand
Springhill Farm
Chipwood Cottage
Coed Pen-y-maes
Tidal Ponds
Sand
Issues
Path
Track
Drain
Weir
Sinks
Wat's Dyke
Flintshire County Council
Planning & Environment,
Flintshire County Council,
County Hall, Mold,
Flintshire, CH7 6NA.
Chief Officer: Andrew Farrow
Cynllunio a'r Amgylchedd,
Cyngor Sir y Fflint,
Neuadd y Sir, Yr Wyddgrug,
Sir y Fflint, CH7 6NA.
Prif Swyddog: Andrew Farrow
Scale/Graddfa 1:8000 @ A3
Date/Dyddiad: 09/11/2017
N

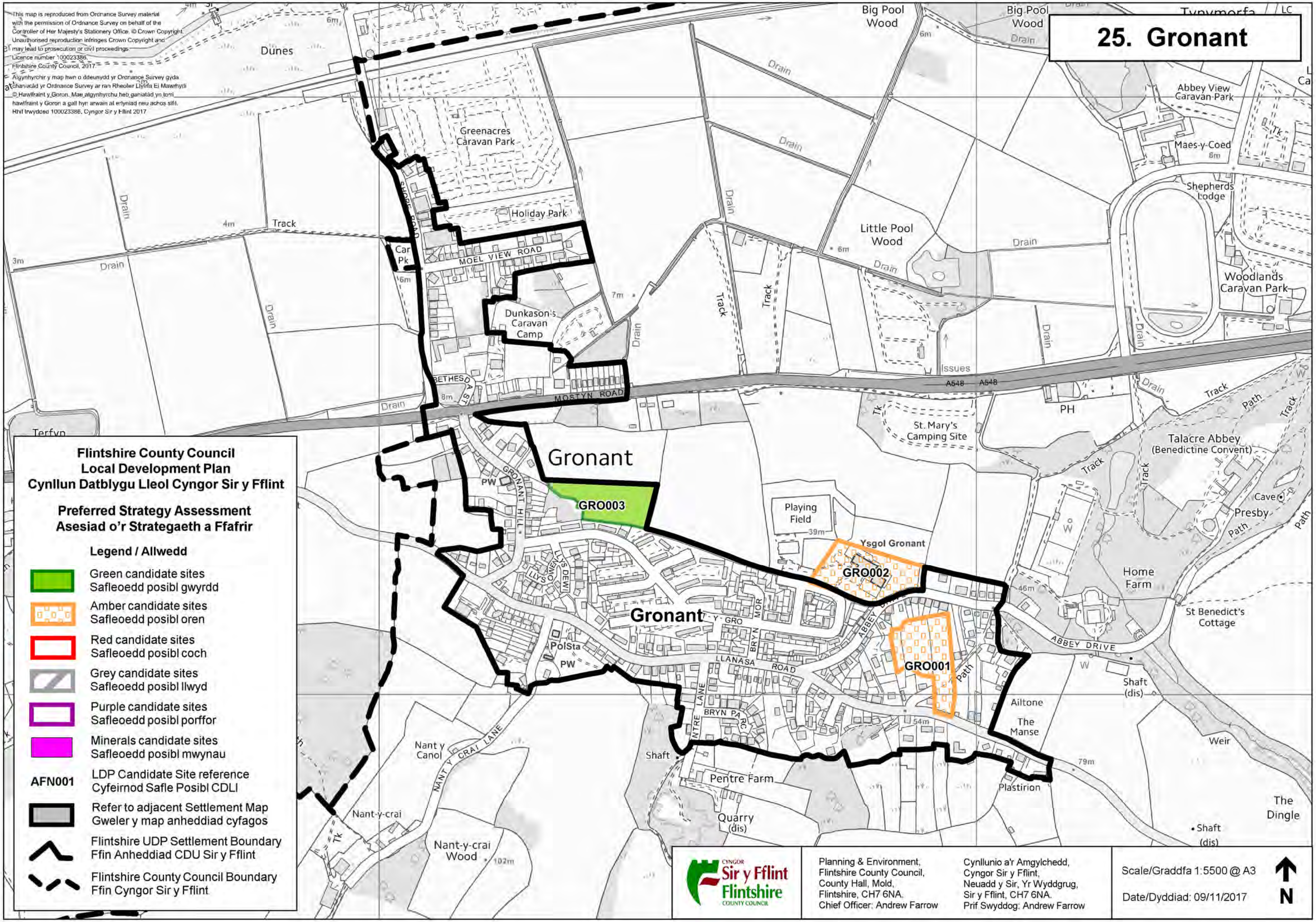

25. Gronant
This map is reproduced from Ordnance Survey material with the permission of Ordnance Survey on behalf of the Controller of Her Majesty's Stationery Office. © Crown Copyright. Unauthorised reproduction infringes Crown Copyright and may lead to prosecution or civil proceedings. Licence number 100023386. Flintshire County Council, 2017.
Atgynhyrchir y map hwn o ddeunydd yr Ordnance Survey gyda chaniatâd yr Ordnance Survey ar ran Rheolwr Llyfrfa Ei Mawrhydi © Hawlfraint y Goron. Mae atgynhyrchu heb ganiatâd yn torri hawlfraint y Goron a gall hyn arwain at erlyniad neu achos sifil. Rhif trwydded 100023386. Cyngor Sir y Fflint 2017
Flintshire County Council
Local Development Plan
Cynllun Datblygu Lleol Cyngor Sir y Fflint
Preferred Strategy Assessment
Asesiad o'r Strategaeth a Ffafrir
Legend / Allwedd
Green candidate sites
Safleoedd posibl gwyrdd
Amber candidate sites
Safleoedd posibl oren
Red candidate sites
Safleoedd posibl coch
Grey candidate sites
Safleoedd posibl llwyd
Purple candidate sites
Safleoedd posibl porffor
Minerals candidate sites
Safleoedd posibl mwynau
AFN001
LDP Candidate Site reference
Cyfeirnod Safle Posibl CDLl
Refer to adjacent Settlement Map
Gweler y map anheddiad cyfagos
Flintshire UDP Settlement Boundary
Ffin Anheddiad CDU Sir y Fflint
Flintshire County Council Boundary
Ffin Cyngor Sir y Fflint
Gronant
GRO001
GRO002
GRO003
Dunes
Greenacres Caravan Park
Holiday Park
Moel View Road
Car Pk
Dunkason's Caravan Camp
Bethesda St
Mostyn Road
A548
Big Pool Wood
Little Pool Wood
Abbey View Caravan Park
Maes-y-Coed
Shepherds Lodge
Woodlands Caravan Park
St. Mary's Camping Site
Talacre Abbey (Benedictine Convent)
Playing Field
Ysgol Gronant
Home Farm
St Benedict's Cottage
Abbey Drive
Gronant Hill
Llanasa Road
Bryn Pa
Pentre Farm
Quarry (dis)
Nant y Canol
Nant y Crai Lane
Nant-y-crai
Nant-y-crai Wood
Ailtone
The Manse
Plastirion
The Dingle
Terfyn
Drain
Track
Path
Shaft
PH
PW
Cynghor Sir y Fflint Flintshire County Council
Planning & Environment, Flintshire County Council, County Hall, Mold, Flintshire, CH7 6NA. Chief Officer: Andrew Farrow
Cynllunio a'r Amgylchedd, Cyngor Sir y Fflint, Neuadd y Sir, Yr Wyddgrug, Sir y Fflint, CH7 6NA. Prif Swyddog: Andrew Farrow
Scale/Graddfa 1:5500 @ A3
Date/Dyddiad: 09/11/2017
N

26. Gwaenysgor

This map is reproduced from Ordnance Survey material with the permission of Ordnance Survey on behalf of the Controller of Her Majesty's Stationery Office. © Crown Copyright. Unauthorised reproduction infringes Crown Copyright and may lead to prosecution or civil proceedings. Licence number 100023386. Flintshire County Council, 2017.

Atgynhyrchir y map hwn o ddeunydd yr Ordnance Survey gyda chaniatâd yr Ordnance Survey ar ran Rheolwr Llyfrfa Ei Mawrhydi © Hawlfraint y Goron. Mae atgynhyrchu heb ganiatâd yn torri hawlfraint y Goron a gall hyn arwain at erlyniad neu achos sifil. Rhif trwydded 100023386, Cynigor Sir y Fflint 2017

Flintshire County Council
Local Development Plan
Cynllun Datblygu Lleol Cyngor Sir y Fflint

Preferred Strategy Assessment
Asesiad o'r Strategaeth a Ffafrir

Legend / Allwedd

- Green candidate sites — Safleoedd posibl gwyrdd
- Amber candidate sites — Safleoedd posibl oren
- Red candidate sites — Safleoedd posibl coch
- Grey candidate sites — Safleoedd posibl llwyd
- Purple candidate sites — Safleoedd posibl porffor
- Minerals candidate sites — Safleoedd posibl mwynau
- **AFN001** — LDP Candidate Site reference — Cyfeirnod Safle Posibl CDLl
- Refer to adjacent Settlement Map — Gweler y map anheddiad cyfagos
- Flintshire UDP Settlement Boundary — Ffin Anheddiad CDU Sir y Fflint
- Flintshire County Council Boundary — Ffin Cyngor Sir y Fflint

GWAE001
Cae Gwyn

Gwaenysgor

Bryn-llwyn
Hafod
Teilia Farm
Bryn-hyfryd
Ty-draw
Maes yr Haf
Fynnon Fair (St Mary's Well)
Coed yr Esgob/ Bishop Wood
Shafts (dis)
Tumulus
Offa's Dyke Path
Clawdd Offa
Llwybr
Track
Path
BRYN AWEL
LLWYN ONN
WELL LANE
ARW EINF
FFORDD LLYN GOCH
PW
Tk
211m
199m
182m
168m
161m
158m
152m

Planning & Environment, Flintshire County Council, County Hall, Mold, Flintshire, CH7 6NA. Chief Officer: Andrew Farrow

Cynllunio a'r Amgylchedd, Cyngor Sir y Fflint, Neuadd y Sir, Yr Wyddgrug, Sir y Fflint, CH7 6NA. Prif Swyddog: Andrew Farrow

Scale/Graddfa 1:3500 @ A3

Date/Dyddiad: 09/11/2017

N

27. Gwernaffield

This map is reproduced from Ordnance Survey material with the permission of Ordnance Survey on behalf of the Controller of Her Majesty's Stationery Office. © Crown Copyright. Unauthorised reproduction infringes Crown Copyright and may lead to prosecution or civil proceedings. Licence number: 100023386. Flintshire County Council, 2017.
Atgynhyrchir y map hwn o ddeunyddiau Ordnance Survey gyda chaniatâd yr Ordnance Survey ar ran Rheolwr Llyfrfa El Mawrhydi © Hawlfraint y Goron. Mae atgynhyrchu heb ganiatâd yn torri hawlfraint y Goron a gall hyn arwain at erlyniad neu achos sifil. Rhif trwydded: 100023386. Cyngor Sir y Flint 2017.

Flintshire County Council
Local Development Plan
Cynllun Datblygu Lleol Cyngor Sir y Fflint

Preferred Strategy Assessment
Asesiad o'r Strategaeth a Ffafrir

Legend / Allwedd

- Green candidate sites — Safleoedd posibl gwyrdd
- Amber candidate sites — Safleoedd posibl oren
- Red candidate sites — Safleoedd posibl coch
- Grey candidate sites — Safleoedd posibl llwyd
- Purple candidate sites — Safleoedd posibl porffor
- Minerals candidate sites — Safleoedd posibl mwynau
- **AFN001** — LDP Candidate Site reference — Cyfeirnod Safle Posibl CDLl
- Refer to adjacent Settlement Map — Gweler y map anheddiad cyfagos
- Flintshire UDP Settlement Boundary — Ffin Anheddiad CDU Sir y Fflint
- Flintshire County Council Boundary — Ffin Cyngor Sir y Fflint

Planning & Environment, Flintshire County Council, County Hall, Mold, Flintshire, CH7 6NA. Chief Officer: Andrew Farrow
Cynllunio a'r Amgylchedd, Cyngor Sir y Fflint, Neuadd y Sir, Yr Wyddgrug, Sir y Fflint, CH7 6NA. Prif Swyddog: Andrew Farrow

Scale/Graddfa 1:6000 @ A3

Date/Dyddiad: 09/11/2017

N

28. Gwernymynydd

This map is reproduced from Ordnance Survey material with the permission of Ordnance Survey on behalf of the Controller of Her Majesty's Stationery Office. © Crown Copyright. Unauthorised reproduction infringes Crown Copyright and may lead to prosecution or civil proceedings. Licence number 100023386. Flintshire County Council, 2017.

Atgynhyrchir y map hwn o ddeunydd yr Ordnance Survey gyda chaniatâd yr Ordnance Survey ar ran Rheolwr Llyfrfa Ei Mawrhydi © Hawlfraint y Goron. Mae atgynhyrchu heb ganiatâd yn torri hawlfraint y Goron a gall hyn arwain at erlyniad neu achos sifil. Rhif trwydded 100023386, Cyngor Sir y Fflint 2017

Flintshire County Council
Local Development Plan
Cynllun Datblygu Lleol Cyngor Sir y Fflint

Preferred Strategy Assessment
Asesiad o'r Strategaeth a Ffafrir

Legend / Allwedd

- Green candidate sites — Safleoedd posibl gwyrdd
- Amber candidate sites — Safleoedd posibl oren
- Red candidate sites — Safleoedd posibl coch
- Grey candidate sites — Safleoedd posibl llwyd
- Purple candidate sites — Safleoedd posibl porffor
- Minerals candidate sites — Safleoedd posibl mwynau
- **AFN001** — LDP Candidate Site reference — Cyfeirnod Safle Posibl CDLl
- Refer to adjacent Settlement Map — Gweler y map anheddiad cyfagos
- Flintshire UDP Settlement Boundary — Ffin Anheddiad CDU Sir y Fflint
- Flintshire County Council Boundary — Ffin Cyngor Sir y Fflint

GYM001
GYM002
GYM003
GYM004
GYM005
MOL005

Cadole
Gwernymynydd
Silverwood
Bryngwyn

Planning & Environment, Flintshire County Council, County Hall, Mold, Flintshire, CH7 6NA. Chief Officer: Andrew Farrow

Cynllunio a'r Amgylchedd, Cyngor Sir y Fflint, Neuadd y Sir, Yr Wyddgrug, Sir y Fflint, CH7 6NA. Prif Swyddog: Andrew Farrow

Scale/Graddfa 1:6000 @ A3

Date/Dyddiad: 09/11/2017

N

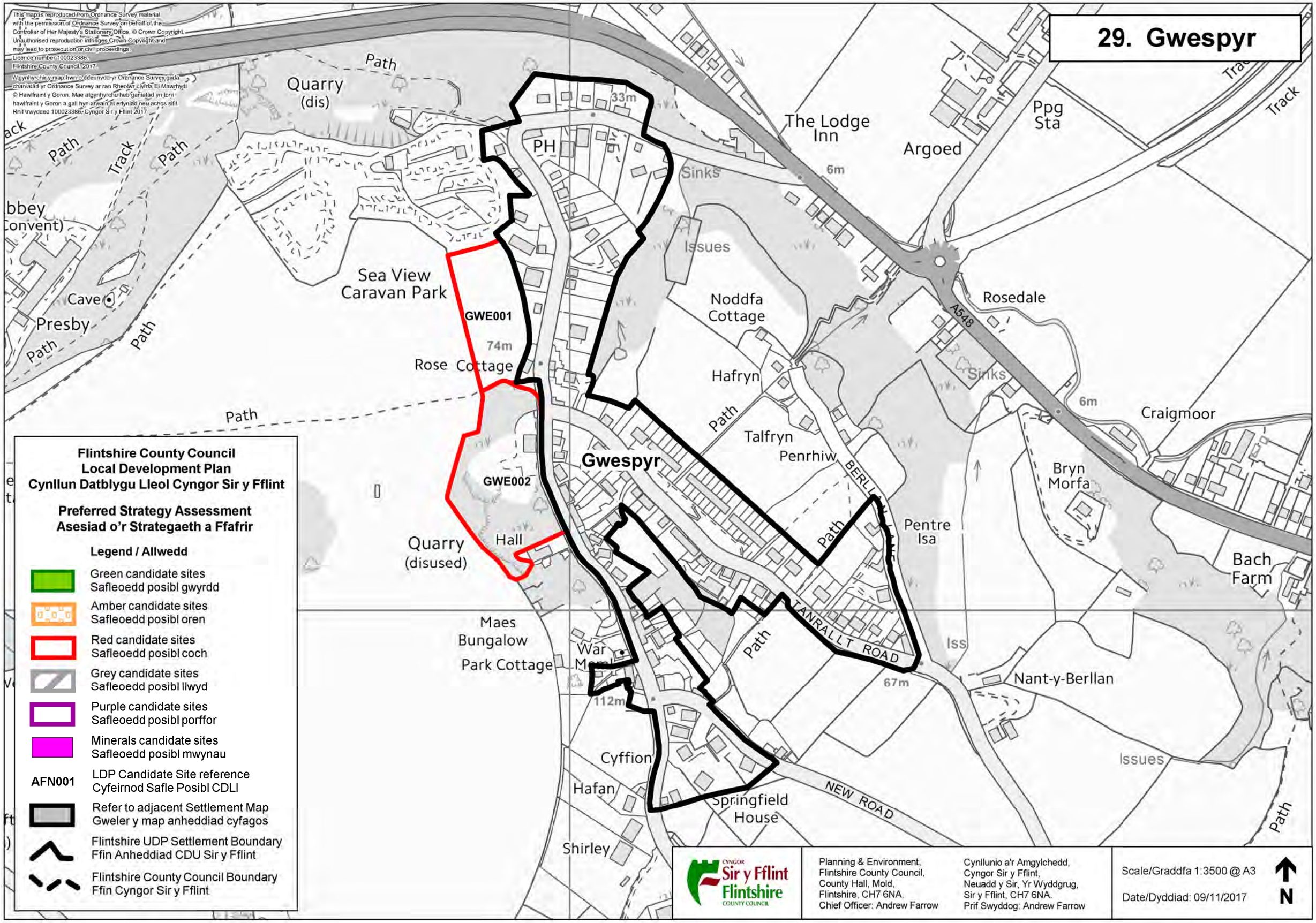
29. Gwespyr
This map is reproduced from Ordnance Survey material with the permission of Ordnance Survey on behalf of the Controller of Her Majesty's Stationery Office. © Crown Copyright. Unauthorised reproduction infringes Crown Copyright and may lead to prosecution or civil proceedings. Licence number 100023386. Flintshire County Council, 2017.
Atgynhyrchir y map hwn o ddeunydd yr Ordnance Survey gyda chaniatâd yr Ordnance Survey ar ran Rheolwr Llyfrfa El Mawrhyti © Hawlfraint y Goron. Mae atgynhyrchu heb ganiatâd yn torri hawlfraint y Goron a gall hyn arwain at erlyniad neu achos sifil. Rhif trwydded 100023386, Cyngor Sir y Fflint 2017
Flintshire County Council
Local Development Plan
Cynllun Datblygu Lleol Cyngor Sir y Fflint
Preferred Strategy Assessment
Asesiad o'r Strategaeth a Ffafrir
Legend / Allwedd
Green candidate sites
Safleoedd posibl gwyrdd
Amber candidate sites
Safleoedd posibl oren
Red candidate sites
Safleoedd posibl coch
Grey candidate sites
Safleoedd posibl llwyd
Purple candidate sites
Safleoedd posibl porffor
Minerals candidate sites
Safleoedd posibl mwynau
AFN001
LDP Candidate Site reference
Cyfeirnod Safle Posibl CDLl
Refer to adjacent Settlement Map
Gweler y map anheddiad cyfagos
Flintshire UDP Settlement Boundary
Ffin Anheddiad CDU Sir y Fflint
Flintshire County Council Boundary
Ffin Cyngor Sir y Fflint
GWE001
GWE002
Gwespyr
Quarry (dis)
Quarry (disused)
Sea View Caravan Park
Rose Cottage
Hall
Maes Bungalow
Park Cottage
War Meml
Cyffion
Hafan
Shirley
Springfield House
Noddfa Cottage
Hafryn
Talfryn
Penrhiw
Pentre Isa
Nant-y-Berllan
Bryn Morfa
Bach Farm
Craigmoor
Rosedale
Argoed
The Lodge Inn
Ppg Sta
PH
Presby
Cave
Path
Track
Sinks
Issues
Iss
A548
BERLLAN LANE
TANRALLT ROAD
NEW ROAD
33m
74m
112m
67m
6m
Planning & Environment,
Flintshire County Council,
County Hall, Mold,
Flintshire, CH7 6NA.
Chief Officer: Andrew Farrow
Cynllunio a'r Amgylchedd,
Cyngor Sir y Fflint,
Neuadd y Sir, Yr Wyddgrug,
Sir y Fflint, CH7 6NA.
Prif Swyddog: Andrew Farrow
Scale/Graddfa 1:3500 @ A3
Date/Dyddiad: 09/11/2017
N

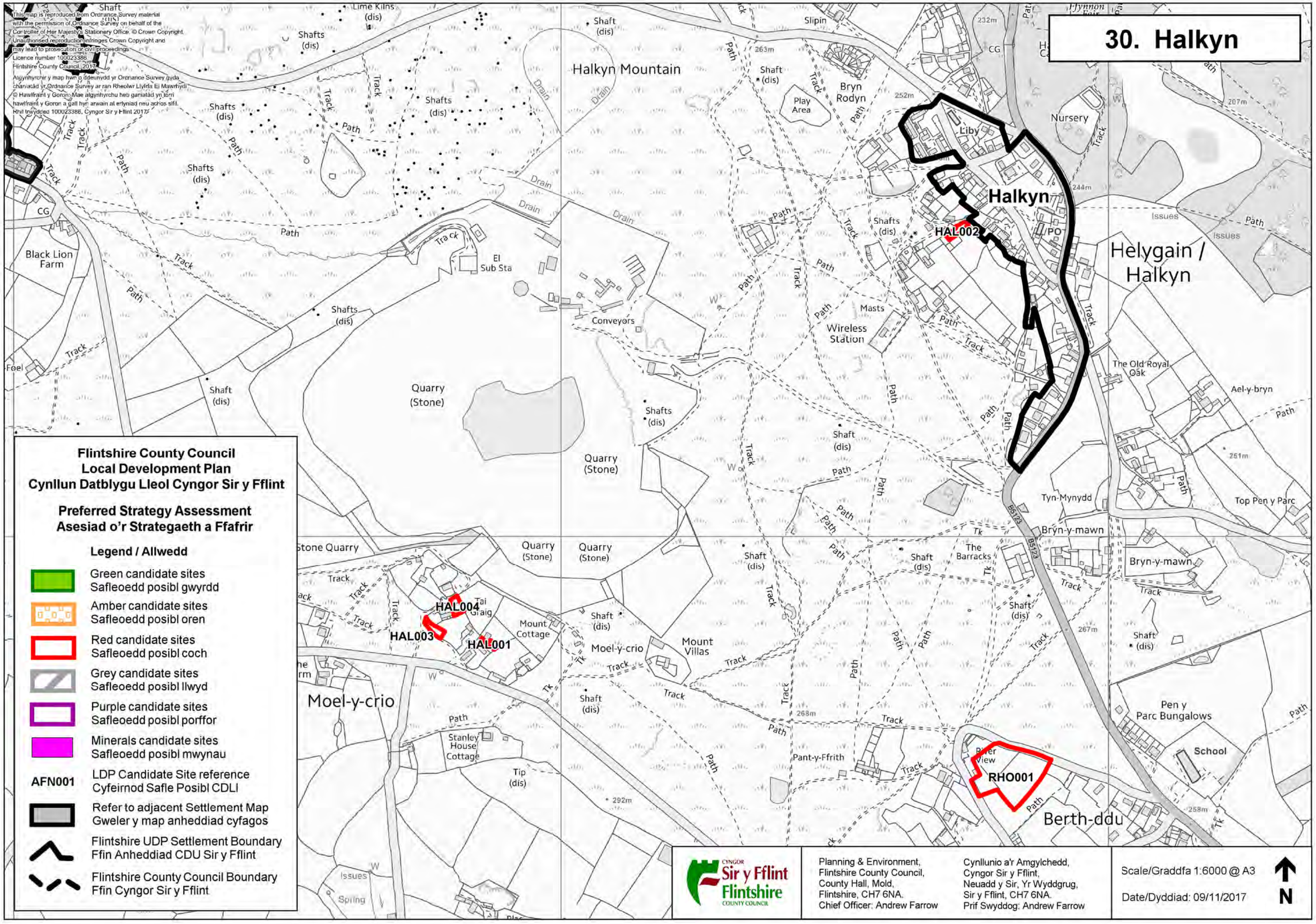

This map is reproduced from Ordnance Survey material with the permission of Ordnance Survey on behalf of the Controller of Her Majesty's Stationery Office. © Crown Copyright. Unauthorised reproduction infringes Crown Copyright and may lead to prosecution or civil proceedings. Licence number 100023386. Flintshire County Council, 2017.
Atgynhyrchir y map hwn o ddeunydd yr Ordnance Survey gyda chaniatâd yr Ordnance Survey ar ran Rheolwr Llyfrfa El Mawrhydi © Hawlfraint y Goron. Mae atgynhyrchu heb ganiatâd yn torri hawlfraint y Goron a gall hyn arwain at erlyniad neu achos sifil. Rhif trwydded 100023386, Cyngor Sir y Fflint 2017.

31. Hawarden

This map is reproduced from Ordnance Survey material with the permission of Ordnance Survey on behalf of the Controller of Her Majesty's Stationery Office. © Crown Copyright. Unauthorised reproduction infringes Crown Copyright and may lead to prosecution or civil proceedings. Licence number 100023386. Flintshire County Council, 2017.

Atgynhyrchir y map hwn o ddeunydd yr Ordnance Survey gyda chaniatâd yr Ordnance Survey ar ran Rheolwr Llyfrfa Ei Mawrhydi © Hawlfraint y Goron. Mae atgynhyrchu heb ganiatâd yn torri hawlfraint y Goron a gall hyn arwain at erlyniad neu achos sifil. Rhif trwydded 100023386, Cyngor Sir y Fflint 2017

Flintshire County Council
Local Development Plan
Cynllun Datblygu Lleol Cyngor Sir y Fflint

Preferred Strategy Assessment
Asesiad o'r Strategaeth a Ffafrir

Legend / Allwedd

- Green candidate sites — Safleoedd posibl gwyrdd
- Amber candidate sites — Safleoedd posibl oren
- Red candidate sites — Safleoedd posibl coch
- Grey candidate sites — Safleoedd posibl llwyd
- Purple candidate sites — Safleoedd posibl porffor
- Minerals candidate sites — Safleoedd posibl mwynau
- AFN001 — LDP Candidate Site reference — Cyfeirnod Safle Posibl CDLl
- Refer to adjacent Settlement Map — Gweler y map anheddiad cyfagos
- Flintshire UDP Settlement Boundary — Ffin Anheddiad CDU Sir y Fflint
- Flintshire County Council Boundary — Ffin Cyngor Sir y Fflint

Planning & Environment,
Flintshire County Council,
County Hall, Mold,
Flintshire, CH7 6NA.
Chief Officer: Andrew Farrow

Cynllunio a'r Amgylchedd,
Cyngor Sir y Fflint,
Neuadd y Sir, Yr Wyddgrug,
Sir y Fflint, CH7 6NA.
Prif Swyddog: Andrew Farrow

Scale/Graddfa 1:8500 @ A3

Date/Dyddiad: 09/11/2017

N

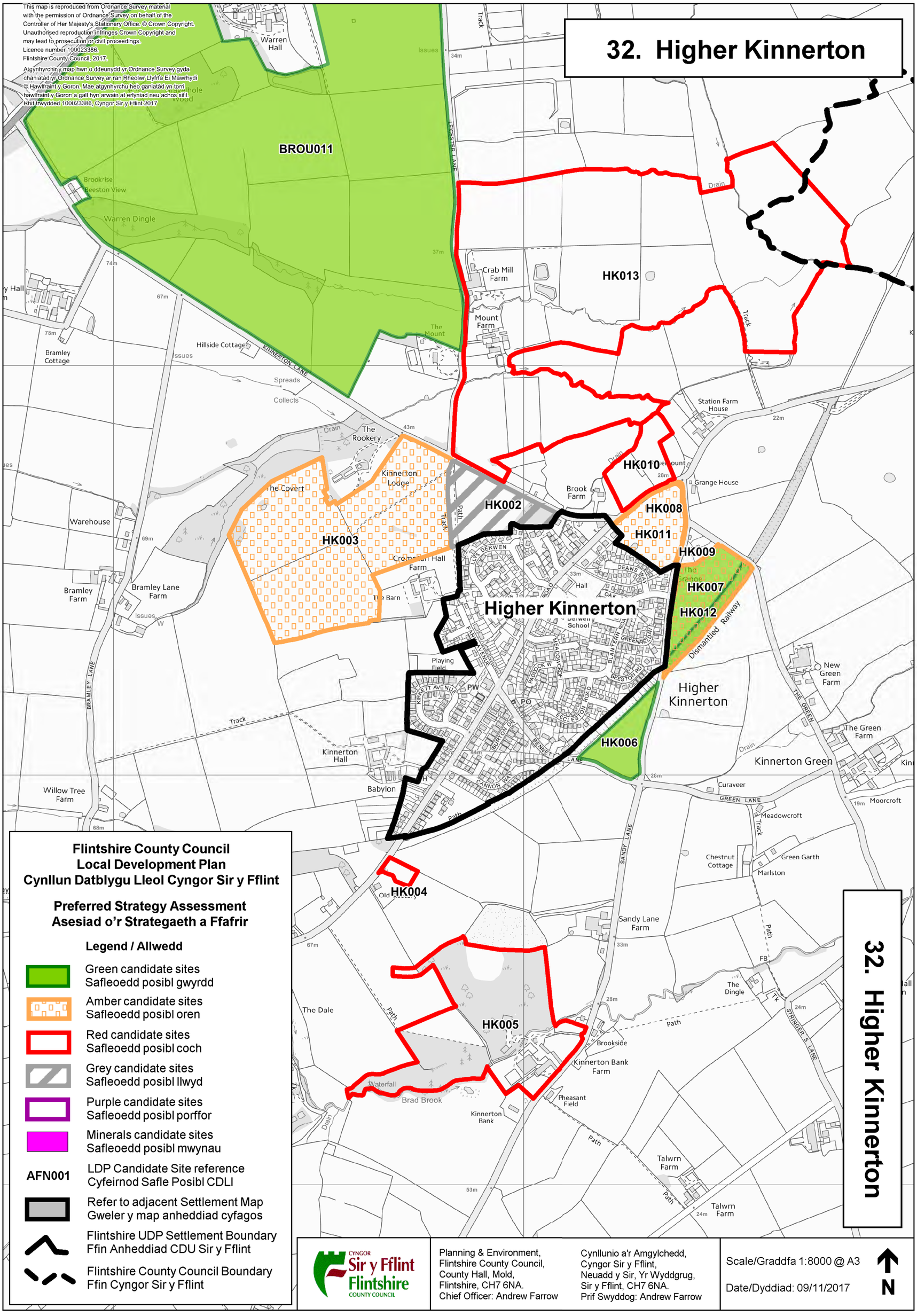
32. Higher Kinnerton
This map is reproduced from Ordnance Survey material with the permission of Ordnance Survey on behalf of the Controller of Her Majesty's Stationery Office. © Crown Copyright. Unauthorised reproduction infringes Crown Copyright and may lead to prosecution or civil proceedings. Licence number 100023386. Flintshire County Council, 2017.
Atgynhyrchir y map hwn o ddeunydd yr Ordnance Survey gyda chaniatâd yr Ordnance Survey ar ran Rheolwr Llyfrfa Ei Mawrhydi © Hawlfraint y Goron. Mae atgynhyrchu heb ganiatâd yn torri hawlfraint y Goron a gall hyn arwain at erlyniad neu achos sifil. Rhif trwydded 100023386, Cyngor Sir y Fflint 2017
BROU011
HK013
HK010
HK008
HK011
HK009
HK007
HK012
HK002
HK003
HK006
HK004
HK005
Higher Kinnerton
Higher Kinnerton
Kinnerton Green
Warren Hall
Warren Dingle
Crab Mill Farm
Mount Farm
Station Farm House
Grange House
Brook Farm
The Rookery
Kinnerton Lodge
The Covert
Cromptton Hall Farm
Bramley Cottage
Hillside Cottage
Warehouse
Bramley Farm
Bramley Lane Farm
Kinnerton Hall
Babylon
Willow Tree Farm
Playing Field
New Green Farm
The Green Farm
Curaveer
Meadowcroft
Chestnut Cottage
Green Garth
Marlston
Sandy Lane Farm
The Dingle
Brookside
Kinnerton Bank Farm
Pheasant Field
Kinnerton Bank
Brad Brook
Waterfall
The Dale
Talwrn Farm
Dismantled Railway
Flintshire County Council
Local Development Plan
Cynllun Datblygu Lleol Cyngor Sir y Fflint
Preferred Strategy Assessment
Asesiad o'r Strategaeth a Ffafrir
Legend / Allwedd
Green candidate sites
Safleoedd posibl gwyrdd
Amber candidate sites
Safleoedd posibl oren
Red candidate sites
Safleoedd posibl coch
Grey candidate sites
Safleoedd posibl llwyd
Purple candidate sites
Safleoedd posibl porffor
Minerals candidate sites
Safleoedd posibl mwynau
AFN001
LDP Candidate Site reference
Cyfeirnod Safle Posibl CDLI
Refer to adjacent Settlement Map
Gweler y map anheddiad cyfagos
Flintshire UDP Settlement Boundary
Ffin Anheddiad CDU Sir y Fflint
Flintshire County Council Boundary
Ffin Cyngor Sir y Fflint
Planning & Environment,
Flintshire County Council,
County Hall, Mold,
Flintshire, CH7 6NA.
Chief Officer: Andrew Farrow
Cynllunio a'r Amgylchedd,
Cyngor Sir y Fflint,
Neuadd y Sir, Yr Wyddgrug,
Sir y Fflint, CH7 6NA.
Prif Swyddog: Andrew Farrow
Scale/Graddfa 1:8000 @ A3
Date/Dyddiad: 09/11/2017
N

33. Holywell

This map is reproduced from Ordnance Survey material with the permission of Ordnance Survey on behalf of the Controller of Her Majesty's Stationery Office. © Crown Copyright. Unauthorised reproduction infringes Crown Copyright and may lead to prosecution or civil proceedings. Licence number 100023386. Flintshire County Council, 2017.
Atgynhyrchir y map hwn o ddeunydd yr Ordnance Survey gyda chaniatâd yr Ordnance Survey ar ran Rheolwr Llyfrfa Ei Mawrhydi © Hawlfraint y Goron. Mae atgynhyrchu heb ganiatâd yn torri hawlfraint y Goron a gall hyn arwain at erlyniad neu achos sifil. Rhif trwydded 100023386, Cyngor Sir y Fflint 2017

Flintshire County Council
Local Development Plan
Cynllun Datblygu Lleol Cyngor Sir y Fflint

Preferred Strategy Assessment
Asesiad o'r Strategaeth a Ffafrir

Legend / Allwedd

- Green candidate sites — Safleoedd posibl gwyrdd
- Amber candidate sites — Safleoedd posibl oren
- Red candidate sites — Safleoedd posibl coch
- Grey candidate sites — Safleoedd posibl llwyd
- Purple candidate sites — Safleoedd posibl porffor
- Minerals candidate sites — Safleoedd posibl mwynau
- AFN001 — LDP Candidate Site reference — Cyfeirnod Safle Posibl CDLl
- Refer to adjacent Settlement Map — Gweler y map anheddiad cyfagos
- Flintshire UDP Settlement Boundary — Ffin Anheddiad CDU Sir y Fflint
- Flintshire County Council Boundary — Ffin Cyngor Sir y Fflint

Greenfield
Maes Glas
Carmel
Holywell
Brynford
Bagillt
Holway
Bryn-celyn
Gowdal
TREFFYNNON / HOLYWELL
Maes-glas / Greenfield
Pen y Ball
Pen-y-Ball Top
Bryn-derwen
Bryn-Sarnan
Pantile
Mwdwl-eithin
Coed Saith-aelwyd
Coed Pen-y-maes
Coed Strand
Coed Bagillt
Coed Llwybr-y-bi
Wern Sirk
Garreg Lydan
Tyddyn-y-clodion
Fforddd-y-Dre
Twll-y-llyfrynog
Cefn Smallholdings
Panton Hall
Halkyn Road (Holwell) Town FC
Stamford Dairy
Brynford Hall Farm
Bagillt Hall
Lodge Farm
Long Chase Farm
Abbey Smallholding
Greenhill Farm
Spring Bank
Springhill Farm
Holway Cottage Farm
The Grange
Moor Farm
Golch Farm
Highbrook
The Moor
Crescent Farm
Chipwood Cottage
Ashfield
Twll Farm
Hillcrest Bungalow
Brignant
Pen y Bryn Top
Brynford Hall Farm
Stamfield
Hillside Farm
Whitacres Farm
Efrith Farm
Maen Llwydd
Holywell Golf Course
Golf Course
Golf Course
Coetia-Mawr (Pet Cemetery)
Coetia Llwyd
Cefn y coed
Pen-yr-allt
Pen-y-pwll Common
Syn-y-gwent
Ty'n Twll Farm
Wal-wen
Fishpool Farm
Depot
Whelsto
Sports Ground
Depot
Castle Mound
St Winefride's Chapel and Well
Pen-y-Ball Top
Tumuli
Earthwork
Cemetery
Hospice
Reservoir (cov)
Reservoir (covered)
Wind Turbine
Football Ground
Recycling Centre
Business
Museum
Jetty
Mast
Track
Path
Quarry (disused)
Shaft (dis)
Shafts (dis)
Caves
Crecas
Crecas Cottage
Gerard's
Works
St Elizabeth's
Cemetery
Hospice
Bus Sta
Library
Police Sta
Ppg Sta
Lodge
Hall
Pen-yr-allt
Ty'n Twll Farm
Tyn Twll Farm
Ty'n-y-coed
Cefn-y-coed
Coetia Llwyd
Hurst House
Ffordd-y-Dre
Twll-y-llyfrynog
Garreg Lydan
Wern Sirk
Cefn Smallholdings
Panton Hall
Tyddyn-y-clodion
Pen-yr-allt
Pen-y-pwll Common
Syn-y-gwent
Ty'n Twll Farm
Wal-wen
Fishpool Farm
Depot
Whelsto
Sports Ground
Depot
Castle Mound
St Winefride's Chapel and Well
Pen-y-Ball Top
Tumuli
Earthwork
Cemetery
Hospice
Reservoir (cov)
Reservoir (covered)
Wind Turbine
Football Ground
Recycling Centre
Business
Museum
Jetty
Mast
Track
Path
Quarry (disused)
Shaft (dis)
Shafts (dis)
Caves
Crecas
Crecas Cottage
Gerard's
Works
St Elizabeth's
Cemetery
Hospice
Bus Sta
Library
Police Sta
Ppg Sta
Lodge
Hall

AR002
CAR003
HOL017
HOL018
GRE008
GRE011
GRE006
HOL019
HOL004
HOL009
HOL003
HOL021
HOL002
HOL014
HOL015
HOL011
HOL012
HOL001
HOL020
HOL013
HOL022
HOL005
HOL008
HOL006
BAG012
BAG001
BAG011
BAG009
BAG008
BAG013
BRYN001
BRYN005
BRYN006

CYNGOR Sir y Fflint Flintshire COUNTY COUNCIL

Planning & Environment,
Flintshire County Council,
County Hall, Mold,
Flintshire, CH7 6NA.
Chief Officer: Andrew Farrow

Cynllunio a'r Amgylchedd,
Cyngor Sir y Fflint,
Neuadd y Sir, Yr Wyddgrug,
Sir y Fflint, CH7 6NA.
Prif Swyddog: Andrew Farrow

Scale/Graddfa 1:12,000 @ A3

Date/Dyddiad: 09/11/2017

N

This map is reproduced from Ordnance Survey material with the permission of Ordnance Survey on behalf of the Controller of Her Majesty's Stationery Office. © Crown Copyright. Unauthorised reproduction infringes Crown Copyright and may lead to prosecution or civil proceedings. Licence number 100023386. Flintshire County Council, 2017.

Atgynhyrchir y map hwn o ddeunydd yr Ordnance Survey gyda chaniatâd yr Ordnance Survey ar ran Rheolwr Llyfrfa Ei Mawrhydi © Hawlfraint y Goron. Mae atgynhyrchu heb ganiatâd yn torri hawlfraint y Goron a gall hyn arwain at erlyniad neu achos sifil. Rhif trwydded 100023386, Cyngor Sir y Flint 2017

34. Hope, Caergwrle, Abermorddu & Cefyn y Bedd

HCAC016
HCAC005
HCAC017
HCAC015
HCAC025
HCAC026
HCAC003
HCAC028
HCAC029
HCAC002
HCAC001
HCAC019
HCAC021
HCAC020
HCAC018
HCAC023
HCAC004
HCAC024

Hope
Caergwrle
Abermorddu
Cefn y Bedd

Flintshire County Council
Local Development Plan
Cynllun Datblygu Lleol Cyngor Sir y Fflint

Preferred Strategy Assessment
Asesiad o'r Strategaeth a Ffafrir

Legend / Allwedd

- Green candidate sites — Safleoedd posibl gwyrdd
- Amber candidate sites — Safleoedd posibl oren
- Red candidate sites — Safleoedd posibl coch
- Grey candidate sites — Safleoedd posibl llwyd
- Purple candidate sites — Safleoedd posibl porffor
- Minerals candidate sites — Safleoedd posibl mwynau
- AFN001 — LDP Candidate Site reference — Cyfeirnod Safle Posibl CDLI
- Refer to adjacent Settlement Map — Gweler y map anheddiad cyfagos
- Flintshire UDP Settlement Boundary — Ffin Anheddiad CDU Sir y Fflint
- Flintshire County Council Boundary — Ffin Cyngor Sir y Fflint

CYNGOR Sir y Fflint Flintshire COUNTY COUNCIL

Planning & Environment, Flintshire County Council, County Hall, Mold, Flintshire, CH7 6NA. Chief Officer: Andrew Farrow

Cynllunio a'r Amgylchedd, Cyngor Sir y Fflint, Neuadd y Sir, Yr Wyddgrug, Sir y Fflint, CH7 6NA. Prif Swyddog: Andrew Farrow

Scale/Graddfa 1:12,000 @ A3

Date/Dyddiad: 09/11/2017

N

34. Hope, Caergwrle, Abermorddu & Cefyn y Bedd

35. Leeswood

This map is reproduced from Ordnance Survey material with the permission of Ordnance Survey on behalf of the th Controller of Her Majesty's Stationery Office. © Crown Copyright. Unauthorised reproduction infringes Crown Copyright and may lead to prosecution or civil proceedings.
Licence number 100023386.
Flintshire County Council, 2017.
Algynhyrchir y map hwn o ddeunydd yr Ordnance Survey gyda chaniatâd yr Ordnance Survey ar ran Rheolwr Llyfrfa Ei Mawrhydi © Hawlfraint y Goron. Mae algynhyrchu heb ganiatâd yn torri hawlfraint y Goron a gall hyn arwain at erlyniad neu achos sifil.
Rhif trwydded 100023386, Cyngor Sir y Fflint 2017

Flintshire County Council
Local Development Plan
Cynllun Datblygu Lleol Cyngor Sir y Fflint

Preferred Strategy Assessment
Asesiad o'r Strategaeth a Ffafrir

Legend / Allwedd

- Green candidate sites — Safleoedd posibl gwyrdd
- Amber candidate sites — Safleoedd posibl oren
- Red candidate sites — Safleoedd posibl coch
- Grey candidate sites — Safleoedd posibl llwyd
- Purple candidate sites — Safleoedd posibl porffor
- Minerals candidate sites — Safleoedd posibl mwynau
- AFN001 — LDP Candidate Site reference — Cyfeirnod Safle Posibl CDLl
- Refer to adjacent Settlement Map — Gweler y map anheddiad cyfagos
- Flintshire UDP Settlement Boundary — Ffin Anheddiad CDU Sir y Fflint
- Flintshire County Council Boundary — Ffin Cyngor Sir y Fflint

LEE003 LEE001 LEE008 LEE005 LEE004 LEE006 LEE007 PONT001 COE001

Pontblyddyn Leeswood Coed Talon & Pontybodkin

Cyngor Sir y Fflint Flintshire County Council

Planning & Environment, Flintshire County Council, County Hall, Mold, Flintshire, CH7 6NA. Chief Officer: Andrew Farrow

Cynllunio a'r Amgylchedd, Cyngor Sir y Fflint, Neuadd y Sir, Yr Wyddgrug, Sir y Fflint, CH7 6NA. Prif Swyddog: Andrew Farrow

Scale/Graddfa 1:6500 @ A3

Date/Dyddiad: 09/11/2017

N

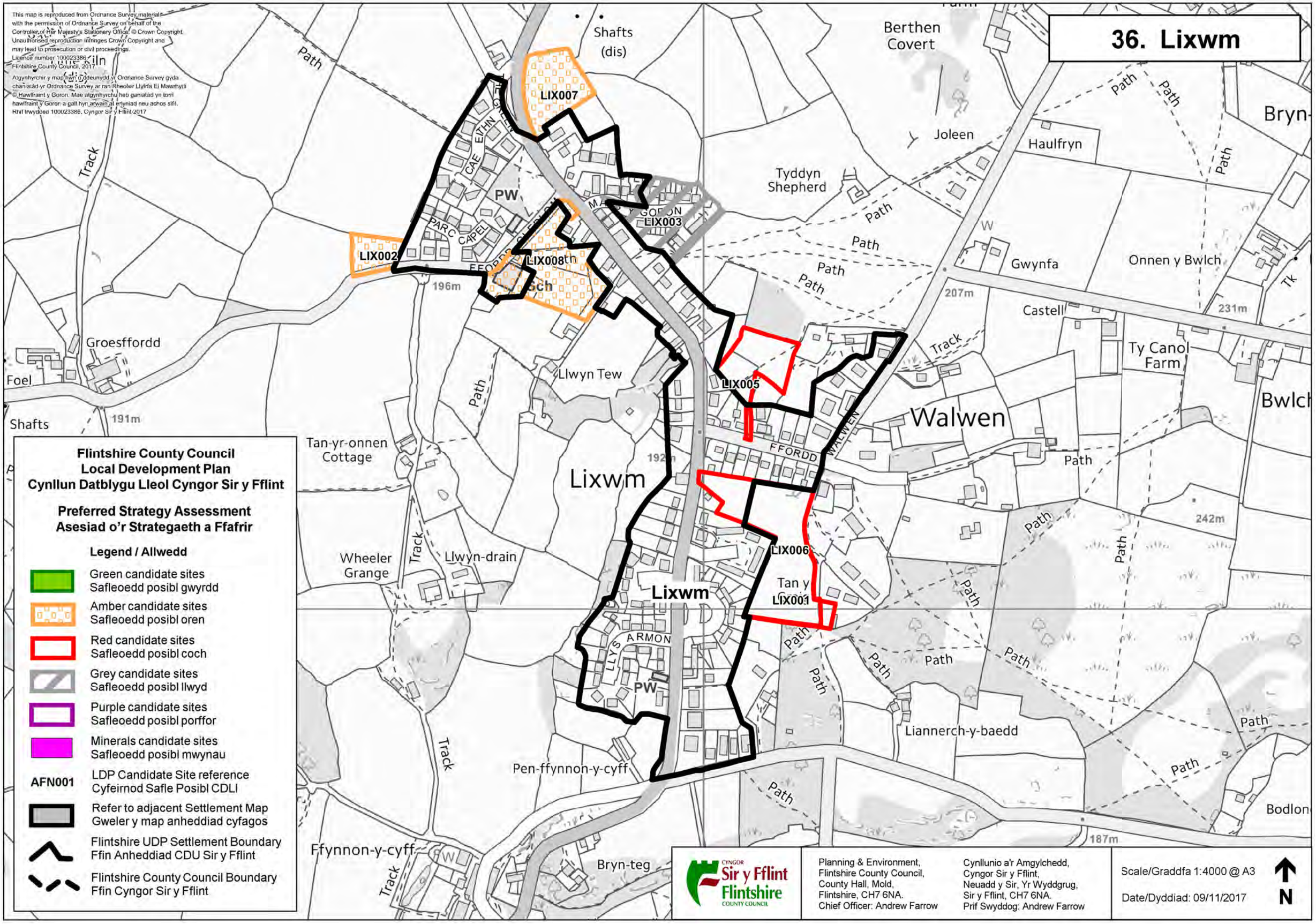
36. Lixwm
This map is reproduced from Ordnance Survey material with the permission of Ordnance Survey on behalf of the Controller of Her Majesty's Stationery Office. © Crown Copyright. Unauthorised reproduction infringes Crown Copyright and may lead to prosecution or civil proceedings. Licence number 100023386. Flintshire County Council, 2017.
Atgynhyrchir y map hwn o ddeunydd yr Ordnance Survey gyda chaniatâd yr Ordnance Survey ar ran Rheolwr Llyfrfa El Mawrhydi © Hawlfraint y Goron. Mae atgynhyrchu heb ganiatâd yn torri hawlfraint y Goron a gall hyn arwain at erlyniad neu achos sifil. Rhif trwydded 100023386, Cyngor Sir y Fflint 2017
Flintshire County Council
Local Development Plan
Cynllun Datblygu Lleol Cyngor Sir y Fflint
Preferred Strategy Assessment
Asesiad o'r Strategaeth a Ffafrir
Legend / Allwedd
Green candidate sites
Safleoedd posibl gwyrdd
Amber candidate sites
Safleoedd posibl oren
Red candidate sites
Safleoedd posibl coch
Grey candidate sites
Safleoedd posibl llwyd
Purple candidate sites
Safleoedd posibl porffor
Minerals candidate sites
Safleoedd posibl mwynau
AFN001
LDP Candidate Site reference
Cyfeirnod Safle Posibl CDLl
Refer to adjacent Settlement Map
Gweler y map anheddiad cyfagos
Flintshire UDP Settlement Boundary
Ffin Anheddiad CDU Sir y Fflint
Flintshire County Council Boundary
Ffin Cyngor Sir y Fflint
LIX007
LIX002
LIX008
LIX003
LIX005
LIX006
LIX001
Lixwm
Lixwm
Walwen
Berthen Covert
Shafts (dis)
Joleen
Haulfryn
Tyddyn Shepherd
Gwynfa
Onnen y Bwlch
Castell
Ty Canol Farm
Bryn-
Bwlch
Groesffordd
Foel
Shafts
Llwyn Tew
Tan-yr-onnen Cottage
Wheeler Grange
Llwyn-drain
Tan y Grain
Liannerch-y-baedd
Pen-ffynnon-y-cyff
Ffynnon-y-cyff
Bryn-teg
Bodlon
Path
Track
196m
191m
192m
207m
231m
242m
187m
CAE EITHN
PARC CAPEL
FFORDD
WALWEN
LLYS ARMON
PW
Planning & Environment,
Flintshire County Council,
County Hall, Mold,
Flintshire, CH7 6NA.
Chief Officer: Andrew Farrow
Cynllunio a'r Amgylchedd,
Cyngor Sir y Fflint,
Neuadd y Sir, Yr Wyddgrug,
Sir y Fflint, CH7 6NA.
Prif Swyddog: Andrew Farrow
Scale/Graddfa 1:4000 @ A3
Date/Dyddiad: 09/11/2017
N

This map is reproduced from Ordnance Survey material with the permission of Ordnance Survey on behalf of the Controller of Her Majesty's Stationery Office. © Crown Copyright. Unauthorised reproduction infringes Crown Copyright and may lead to prosecution or civil proceedings.
Licence number: 100023386.
Flintshire County Council, 2017.

Atgynhyrchir y map hwn o ddeunydd yr Ordnance Survey gyda chaniatâd yr Ordnance Survey ar ran Rheolwr Llyfrfa Ei Mawrhydi © Hawlfraint y Goron. Mae atgynhyrchu heb ganiatâd yn torri hawlfraint y Goron a gall hyn arwain at erlyniad neu achos sifil. Rhif trwydded 100023386, Cyngor Sir y Fflint 2017

37. Llanfynydd

Pantystain Crossing
Sheep Dip
Ffynnon Fffragle
Path
228m
Ffynnon Ffragle Farm
Tyn-y-Coffion
149m
W
Iss
Spr
Path
Track
Llanfynydd
Sewage Works
Drain
Path
Kiln (dis)
142m
LFD001
147m
Ty Ucha
Woodlands
PO
B5101
PW
Ysgol
Issues
Tan-yr-ywen
Kilns (disused)
Path
FB
Path
Drain
Issues
Coed-issa Farm
Sinks
Path
Pen-rhiw-bach

Flintshire County Council
Local Development Plan
Cynllun Datblygu Lleol Cyngor Sir y Fflint

Preferred Strategy Assessment
Asesiad o'r Strategaeth a Ffafrir

Legend / Allwedd

- Green candidate sites — Safleoedd posibl gwyrdd
- Amber candidate sites — Safleoedd posibl oren
- Red candidate sites — Safleoedd posibl coch
- Grey candidate sites — Safleoedd posibl llwyd
- Purple candidate sites — Safleoedd posibl porffor
- Minerals candidate sites — Safleoedd posibl mwynau
- **AFN001** — LDP Candidate Site reference — Cyfeirnod Safle Posibl CDLl
- Refer to adjacent Settlement Map — Gweler y map anheddiad cyfagos
- Flintshire UDP Settlement Boundary — Ffin Anheddiad CDU Sir y Fflint
- Flintshire County Council Boundary — Ffin Cyngor Sir y Fflint

Planning & Environment,
Flintshire County Council,
County Hall, Mold,
Flintshire, CH7 6NA.
Chief Officer: Andrew Farrow

Cynllunio a'r Amgylchedd,
Cyngor Sir y Fflint,
Neuadd y Sir, Yr Wyddgrug,
Sir y Fflint, CH7 6NA.
Prif Swyddog: Andrew Farrow

Scale/Graddfa 1:3500 @ A3

Date/Dyddiad: 09/11/2017

N

38. Mancot

This map is reproduced from Ordnance Survey material with the permission of Ordnance Survey on behalf of the Controller of Her Majesty's Stationery Office. © Crown Copyright. Unauthorised reproduction infringes Crown Copyright and may lead to prosecution or civil proceedings.
Licence number: 100023386
Flintshire County Council, 2017
Atgynhyrchir y map hwn o ddeunydd yr Ordnance Survey gyda chaniatâd yr Ordnance Survey ar ran Rheolwr Llyfrfa Ei Mawrhydi
© Hawlfraint y Goron. Mae atgynhyrchu heb ganiatâd yn torri hawlfraint y Goron a gall hyn arwain at erlyniad neu achos sifil.
Rhif trwydded 100023386: Cyngor Sir y Flint 2017

Flintshire County Council
Local Development Plan
Cynllun Datblygu Lleol Cyngor Sir y Fflint

Preferred Strategy Assessment
Asesiad o'r Strategaeth a Ffafrir

Legend / Allwedd

- Green candidate sites — Safleoedd posibl gwyrdd
- Amber candidate sites — Safleoedd posibl oren
- Red candidate sites — Safleoedd posibl coch
- Grey candidate sites — Safleoedd posibl llwyd
- Purple candidate sites — Safleoedd posibl porffor
- Minerals candidate sites — Safleoedd posibl mwynau
- AFN001 — LDP Candidate Site reference — Cyfeirnod Safle Posibl CDLl
- Refer to adjacent Settlement Map — Gweler y map anheddiad cyfagos
- Flintshire UDP Settlement Boundary — Ffin Anheddiad CDU Sir y Fflint
- Flintshire County Council Boundary — Ffin Cyngor Sir y Fflint

Shotton & Aston
Aston
Queensferry
Sandycroft
Pentre
Hawarden
Big Mancot
Mancot
Little Mancot
Mancot Royal

MAN001
MAN002
MAN003
MAN004
MAN005
MAN006
SAN003
HWN001
HWN002
HWN004
HWN005
HWN011
HWN012
HWN013

Cyngor Sir y Fflint Flintshire County Council

Planning & Environment, Flintshire County Council, County Hall, Mold, Flintshire, CH7 6NA. Chief Officer: Andrew Farrow

Cynllunio a'r Amgylchedd, Cyngor Sir y Fflint, Neuadd y Sir, Yr Wyddgrug, Sir y Fflint, CH7 6NA. Prif Swyddog: Andrew Farrow

Scale/Graddfa 1:7500 @ A3

Date/Dyddiad: 09/11/2017

N

39. Mold

This map is reproduced from Ordnance Survey material with the permission of Ordnance Survey on behalf of the Controller of Her Majesty's Stationery Office. © Crown Copyright. Unauthorised reproduction infringes Crown Copyright and may lead to prosecution or civil proceedings.
Licence number 100023386.
Flintshire County Council, 2017.

Atgynhyrchir y map hwn o ddeunydd yr Ordnance Survey gyda chaniatâd yr Ordnance Survey ar ran Rheolwr Llyfrfa Ei Mawrhydi. © Hawlfraint y Goron. Mae atgynhyrchu heb ganiatâd yn torri hawlfraint y Goron a gall hyn arwain at erlyniad neu achos sifil.
Rhif trwydded 100023386, Cyngor Sir y Fflint 2017

SYCH023
SYCH025
MOL044
MOL008
MOL025
MOL026
MOL045
MOL009
MOL027
MOL017
MOL001
MOL047
MOL049
MOL024
MOL046
MOL035
MOL013
MOL016
MOL041
MOL028
MOL007
MOL030
MOL039
MOL036
MOL050
MOL054
MOL031
MOL037
MOL034
MOL010
MOL032
MOL033
MOL055
MOL053
MOL029
MOL038
MOL019
MOL048
MOL056
MOL002
MOL051
MOL005
MOL040
GYM004
MOL020
MOL057
MOL042
MOL052
MOL006
MOL043
GYM005
MOL011

Mold
Gwernymynydd
YR WYDDGRUG/ MOLD

Flintshire County Council Local Development Plan
Cynllun Datblygu Lleol Cyngor Sir y Fflint

Preferred Strategy Assessment / Asesiad o'r Strategaeth a Ffafrir

Legend / Allwedd

- Green candidate sites — Safleoedd posibl gwyrdd
- Amber candidate sites — Safleoedd posibl oren
- Red candidate sites — Safleoedd posibl coch
- Grey candidate sites — Safleoedd posibl llwyd
- Purple candidate sites — Safleoedd posibl porffor
- Minerals candidate sites — Safleoedd posibl mwynau
- AFN001 — LDP Candidate Site reference — Cyfeirnod Safle Posibl CDLl
- Refer to adjacent Settlement Map — Gweler y map anheddiad cyfagos
- Flintshire UDP Settlement Boundary — Ffin Anheddiad CDU Sir y Fflint
- Flintshire County Council Boundary — Ffin Cyngor Sir y Fflint

CYNGOR Sir y Fflint Flintshire COUNTY COUNCIL

Planning & Environment, Flintshire County Council, County Hall, Mold, Flintshire, CH7 6NA.
Chief Officer: Andrew Farrow

Cynllunio a'r Amgylchedd, Cyngor Sir y Fflint, Neuadd y Sir, Yr Wyddgrug, Sir y Fflint, CH7 6NA.
Prif Swyddog: Andrew Farrow

Scale/Graddfa 1:11,000 @ A3

Date/Dyddiad: 09/11/2017

N

39. Mold

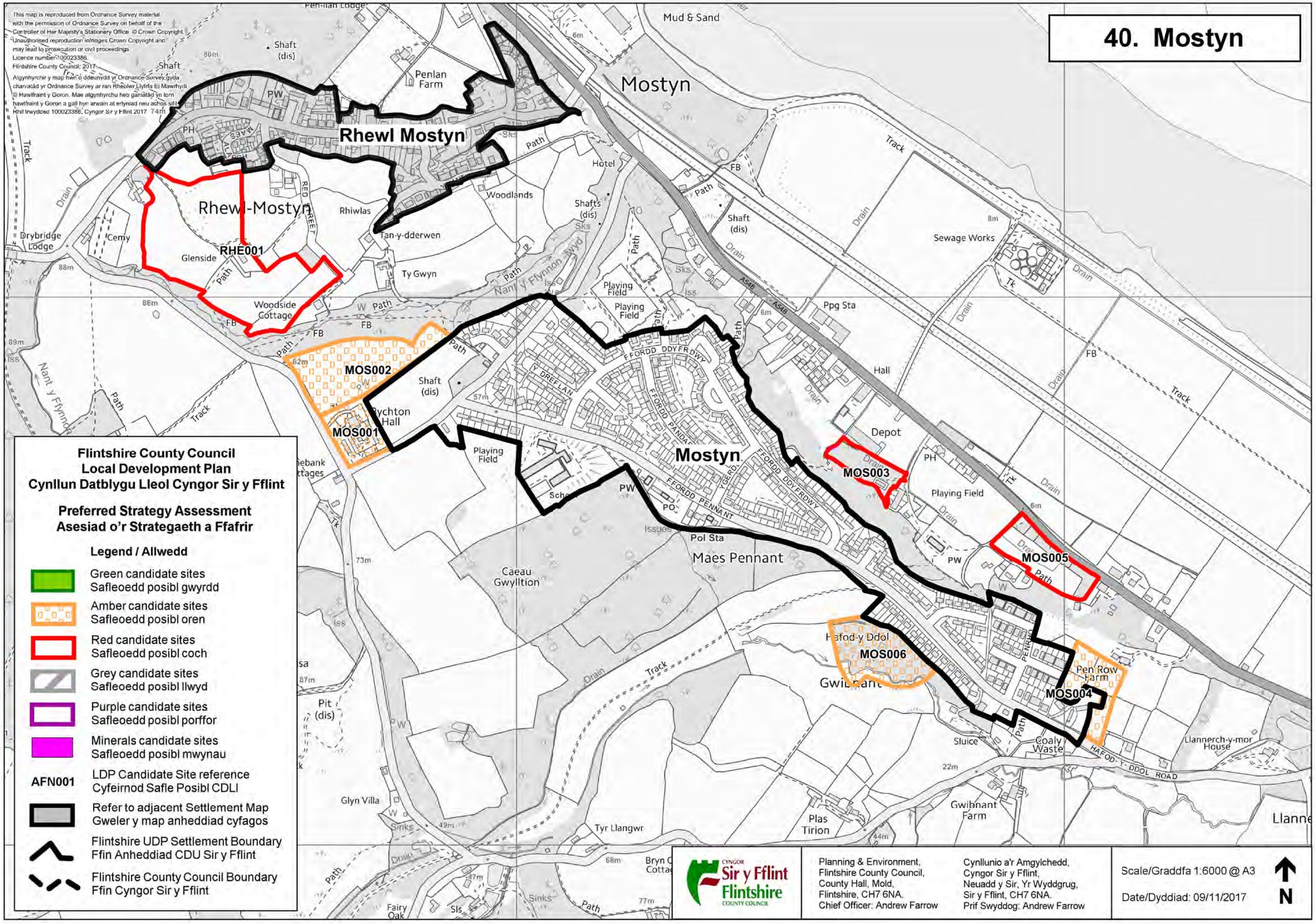

40. Mostyn
This map is reproduced from Ordnance Survey material with the permission of Ordnance Survey on behalf of the Controller of Her Majesty's Stationery Office. © Crown Copyright. Unauthorised reproduction infringes Crown Copyright and may lead to prosecution or civil proceedings. Licence number 100023386. Flintshire County Council, 2017.
Rhewl Mostyn
Rhewl-Mostyn
RHE001
MOS001
MOS002
MOS003
MOS004
MOS005
MOS006
Mostyn
Mud & Sand
Penlan Farm
Rhiwlas
Woodlands
Hotel
Tan-y-dderwen
Ty Gwyn
Glenside
Woodside Cottage
Cemy
Drybridge Lodge
Sewage Works
Ppg Sta
Hall
Depot
Playing Field
Maes Pennant
Caeau Gwylltion
Pol Sta
Hafod-y Ddol
Pen Row Farm
Sluice
Coaly Waste
Llannerch-y-mor House
Gwibnant Farm
Plas Tirion
Tyr Llangwr
Glyn Villa
Pit (dis)
Fairy Oak
Nant y Ffynnon
Flintshire County Council
Local Development Plan
Cynllun Datblygu Lleol Cyngor Sir y Fflint
Preferred Strategy Assessment
Asesiad o'r Strategaeth a Ffafrir
Legend / Allwedd
Green candidate sites
Safleoedd posibl gwyrdd
Amber candidate sites
Safleoedd posibl oren
Red candidate sites
Safleoedd posibl coch
Grey candidate sites
Safleoedd posibl llwyd
Purple candidate sites
Safleoedd posibl porffor
Minerals candidate sites
Safleoedd posibl mwynau
AFN001
LDP Candidate Site reference
Cyfeirnod Safle Posibl CDLl
Refer to adjacent Settlement Map
Gweler y map anheddiad cyfagos
Flintshire UDP Settlement Boundary
Ffin Anheddiad CDU Sir y Fflint
Flintshire County Council Boundary
Ffin Cyngor Sir y Fflint
Cyngor Sir y Fflint
Flintshire County Council
Planning & Environment,
Flintshire County Council,
County Hall, Mold,
Flintshire, CH7 6NA.
Chief Officer: Andrew Farrow
Cynllunio a'r Amgylchedd,
Cyngor Sir y Fflint,
Neuadd y Sir, Yr Wyddgrug,
Sir y Fflint, CH7 6NA.
Prif Swyddog: Andrew Farrow
Scale/Graddfa 1:6000 @ A3
Date/Dyddiad: 09/11/2017
N

41. Mynydd Isa

This map is reproduced from Ordnance Survey material with the permission of Ordnance Survey on behalf of the Controller of Her Majesty's Stationery Office. © Crown Copyright. Unauthorised reproduction infringes Crown Copyright and may lead to prosecution or civil proceedings. Licence number 100023386. Flintshire County Council, 2017.
Atgynhyrchir y map hwn o ddeunydd yr Ordnance Survey gyda chaniatâd yr Ordnance Survey ar ran Rheolwr Llyfrfa Ei Mawrhydi. © Hawlfraint y Goron. Mae atgynhyrchu heb ganiatâd yn torri hawlfraint y Goron a gall hyn arwain at erlyniad neu achos sifil. Rhif trwydded 100023386, Cyngor Sir y Fflint 2017

Flintshire County Council
Local Development Plan
Cynllun Datblygu Lleol Cyngor Sir y Fflint

Preferred Strategy Assessment
Asesiad o'r Strategaeth a Ffafrir

Legend / Allwedd

- Green candidate sites — Safleoedd posibl gwyrdd
- Amber candidate sites — Safleoedd posibl oren
- Red candidate sites — Safleoedd posibl coch
- Grey candidate sites — Safleoedd posibl llwyd
- Purple candidate sites — Safleoedd posibl porffor
- Minerals candidate sites — Safleoedd posibl mwynau
- AFN001 — LDP Candidate Site reference — Cyfeirnod Safle Posibl CDLl
- Refer to adjacent Settlement Map — Gweler y map anheddiad cyfagos
- Flintshire UDP Settlement Boundary — Ffin Anheddiad CDU Sir y Fflint
- Flintshire County Council Boundary — Ffin Cyngor Sir y Fflint

Planning & Environment, Flintshire County Council, County Hall, Mold, Flintshire, CH7 6NA. Chief Officer: Andrew Farrow

Cynllunio a'r Amgylchedd, Cyngor Sir y Fflint, Neuadd y Sir, Yr Wyddgrug, Sir y Fflint, CH7 6NA. Prif Swyddog: Andrew Farrow

Scale/Graddfa 1:7000 @ A3

Date/Dyddiad: 09/11/2017

N

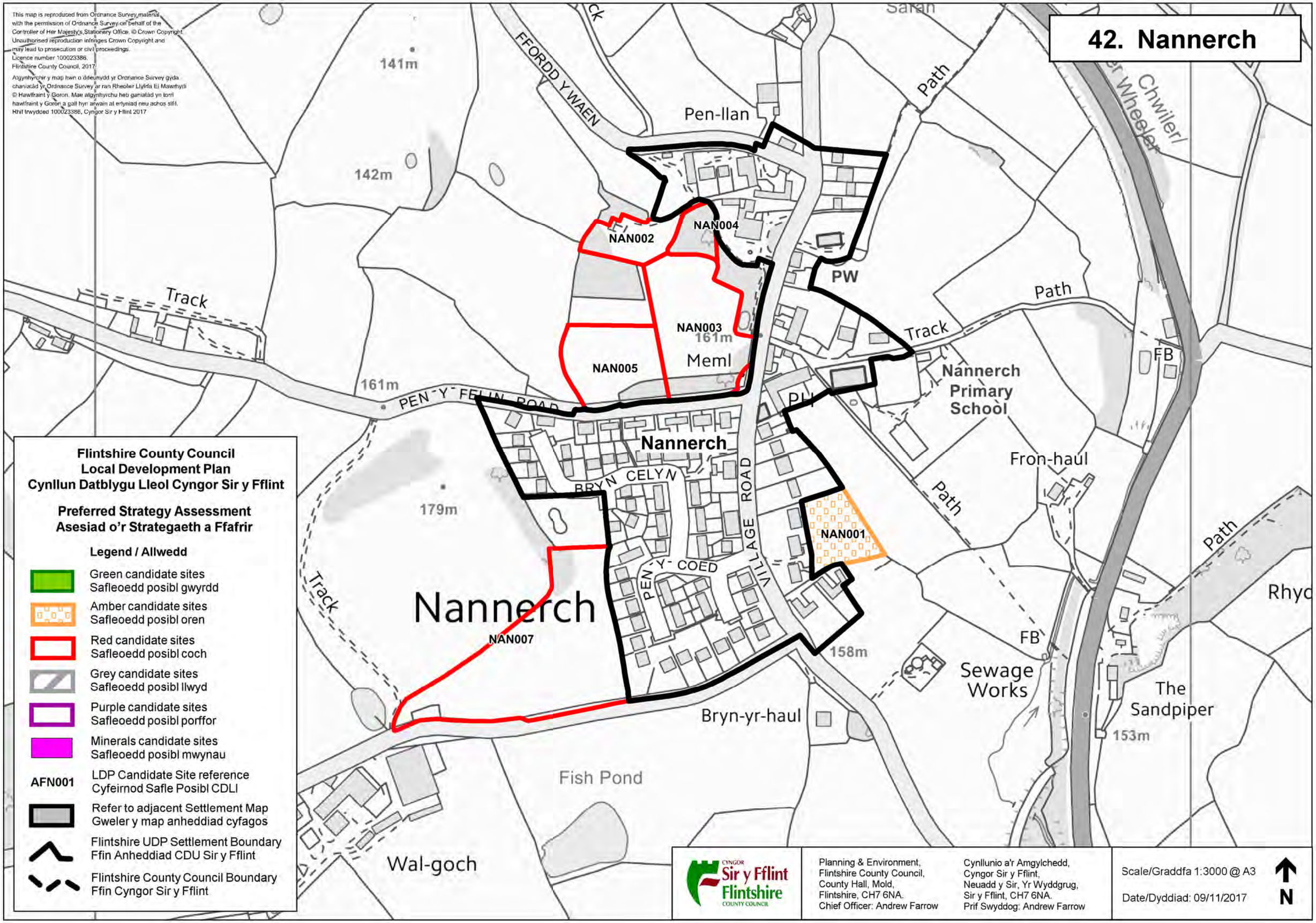
42. Nannerch
This map is reproduced from Ordnance Survey material with the permission of Ordnance Survey on behalf of the Controller of Her Majesty's Stationery Office. © Crown Copyright. Unauthorised reproduction infringes Crown Copyright and may lead to prosecution or civil proceedings.
Licence number 100023386.
Flintshire County Council, 2017.
Atgynhyrchir y map hwn o ddeunydd yr Ordnance Survey gyda chaniatâd yr Ordnance Survey ar ran Rheolwr Llyfrfa El Mawrhydi © Hawlfraint y Goron. Mae atgynhyrchu heb ganiatâd yn torri hawlfraint y Goron a gall hyn arwain at erlyniad neu achos sifil.
Rhif trwydded 100023386, Cyngor Sir y Fflint 2017
Flintshire County Council
Local Development Plan
Cynllun Datblygu Lleol Cyngor Sir y Fflint
Preferred Strategy Assessment
Asesiad o'r Strategaeth a Ffafrir
Legend / Allwedd
Green candidate sites
Safleoedd posibl gwyrdd
Amber candidate sites
Safleoedd posibl oren
Red candidate sites
Safleoedd posibl coch
Grey candidate sites
Safleoedd posibl llwyd
Purple candidate sites
Safleoedd posibl porffor
Minerals candidate sites
Safleoedd posibl mwynau
AFN001
LDP Candidate Site reference
Cyfeirnod Safle Posibl CDLl
Refer to adjacent Settlement Map
Gweler y map anheddiad cyfagos
Flintshire UDP Settlement Boundary
Ffin Anheddiad CDU Sir y Fflint
Flintshire County Council Boundary
Ffin Cyngor Sir y Fflint
NAN001
NAN002
NAN003
NAN004
NAN005
NAN007
Nannerch
Nannerch Primary School
Pen-llan
Meml
Fron-haul
Sewage Works
The Sandpiper
Bryn-yr-haul
Fish Pond
Wal-goch
Track
Path
PEN-Y-FELIN ROAD
BRYN CELYN
PEN-Y-COED
VILLAGE ROAD
FFORDD Y WAEN
Chwiler/ Wheeler
141m
142m
161m
179m
158m
153m
PW
FB
Rhyd
Planning & Environment,
Flintshire County Council,
County Hall, Mold,
Flintshire, CH7 6NA.
Chief Officer: Andrew Farrow
Cynllunio a'r Amgylchedd,
Cyngor Sir y Fflint,
Neuadd y Sir, Yr Wyddgrug,
Sir y Fflint, CH7 6NA.
Prif Swyddog: Andrew Farrow
Scale/Graddfa 1:3000 @ A3
Date/Dyddiad: 09/11/2017
N

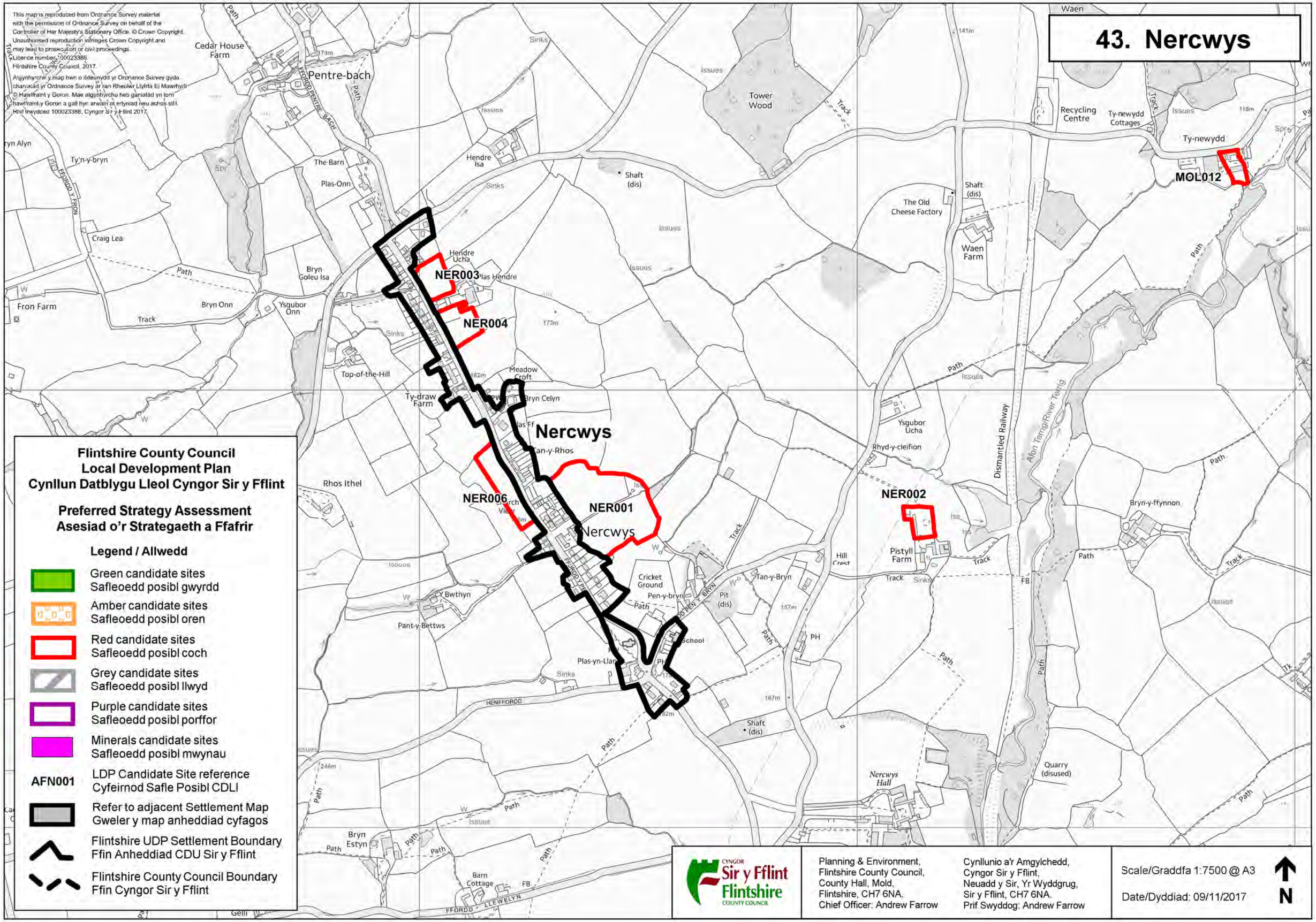

43. Nercwys
This map is reproduced from Ordnance Survey material with the permission of Ordnance Survey on behalf of the Controller of Her Majesty's Stationery Office. © Crown Copyright. Unauthorised reproduction infringes Crown Copyright and may lead to prosecution or civil proceedings. Licence number 100023386. Flintshire County Council, 2017.
Atgynhyrchir y map hwn o ddeunydd yr Ordnance Survey gyda chaniatad yr Ordnance Survey ar ran Rheolwr Llyfrfa El Mawrhydi © Hawlfraint y Goron. Mae atgynhyrchu heb ganiatad yn torri hawlfraint y Goron a gall hyn arwain at erlyniad neu achos sifil. Rhif trwydded 100023386, Cyngor Sir y Fflint 2017.
Flintshire County Council
Local Development Plan
Cynllun Datblygu Lleol Cyngor Sir y Fflint
Preferred Strategy Assessment
Asesiad o'r Strategaeth a Ffafrir
Legend / Allwedd
Green candidate sites
Safleoedd posibl gwyrdd
Amber candidate sites
Safleoedd posibl oren
Red candidate sites
Safleoedd posibl coch
Grey candidate sites
Safleoedd posibl llwyd
Purple candidate sites
Safleoedd posibl porffor
Minerals candidate sites
Safleoedd posibl mwynau
AFN001
LDP Candidate Site reference
Cyfeirnod Safle Posibl CDLI
Refer to adjacent Settlement Map
Gweler y map anheddiad cyfagos
Flintshire UDP Settlement Boundary
Ffin Anheddiad CDU Sir y Fflint
Flintshire County Council Boundary
Ffin Cyngor Sir y Fflint
NER003
NER004
NER006
NER001
NER002
MOL012
Nercwys
Pentre-bach
Cedar House Farm
Tower Wood
Recycling Centre
Ty-newydd Cottages
Ty-newydd
The Old Cheese Factory
Waen Farm
Hendre Isa
Hendre Ucha
Plas Hendre
Bryn Goleu Isa
Bryn Onn
Ysgubor Onn
Fron Farm
Craig Lea
Ty'n-y-bryn
The Barn
Plas-Onn
Top-of-the-Hill
Ty-draw Farm
Meadow Croft
Bryn Celyn
Tan-y-Rhos
Rhos Ithel
Ysgubor Ucha
Rhyd-y-cleifion
Pistyll Farm
Hill Crest
Bryn-y-ffynnon
Cricket Ground
Pen-y-bryn
Tan-y-Bryn
Pit (dis)
Y Bwthyn
Pant-y-Bettws
Plas-yn-Llan
School
Nercwys Hall
Quarry (disused)
Bryn Estyn
Barn Cottage
Dismantled Railway
Afon Terrig/River Terrig
Sinks
Issues
Path
Track
Sprs
Gelli
Planning & Environment,
Flintshire County Council,
County Hall, Mold,
Flintshire, CH7 6NA.
Chief Officer: Andrew Farrow
Cynllunio a'r Amgylchedd,
Cyngor Sir y Fflint,
Neuadd y Sir, Yr Wyddgrug,
Sir y Fflint, CH7 6NA.
Prif Swyddog: Andrew Farrow
Scale/Graddfa 1:7500 @ A3
Date/Dyddiad: 09/11/2017
N

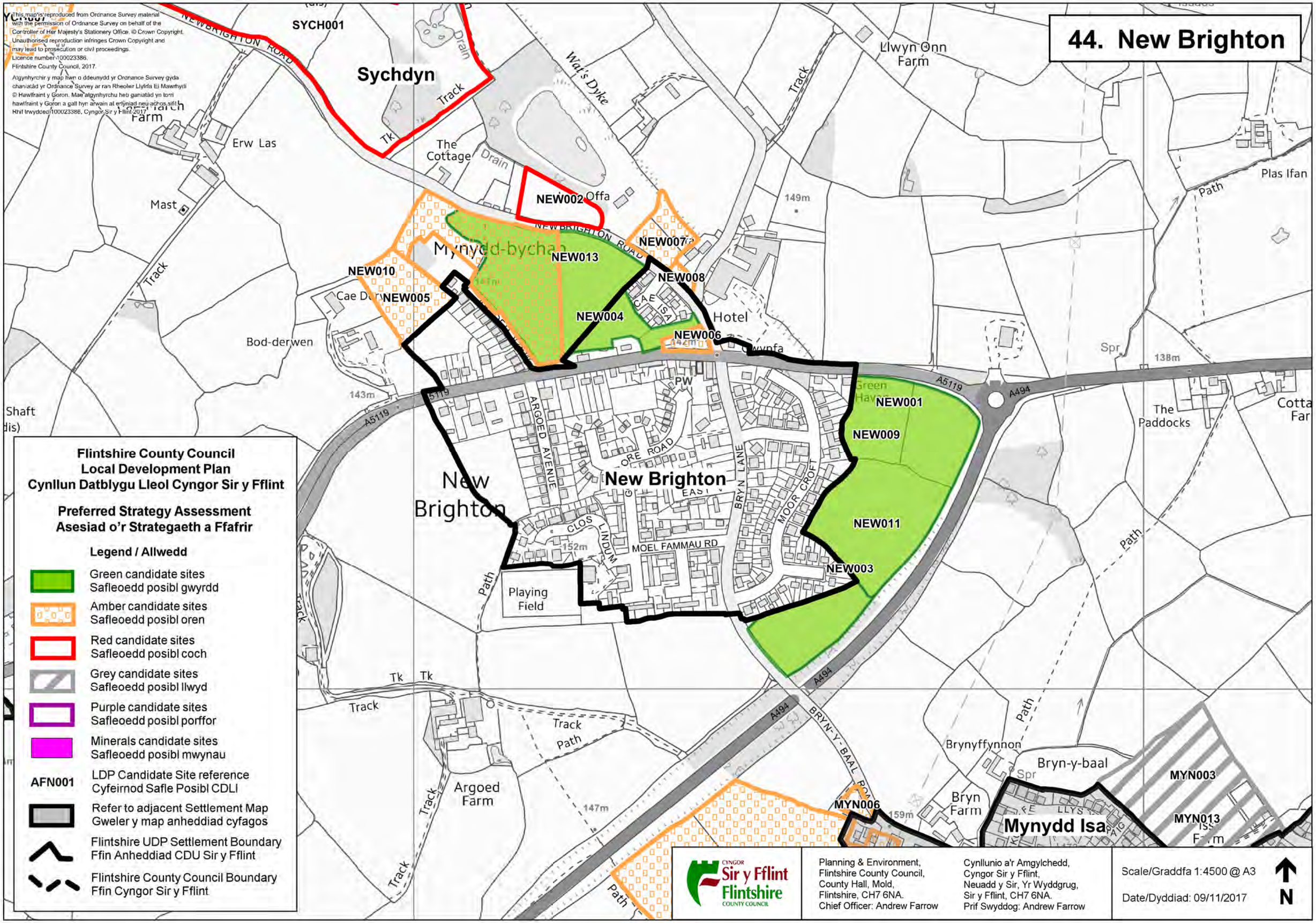
44. New Brighton
This map is reproduced from Ordnance Survey material with the permission of Ordnance Survey on behalf of the Controller of Her Majesty's Stationery Office. © Crown Copyright. Unauthorised reproduction infringes Crown Copyright and may lead to prosecution or civil proceedings. Licence number 100023386. Flintshire County Council, 2017.
Atgynhyrchir y map hwn o ddeunydd yr Ordnance Survey gyda chaniatâd yr Ordnance Survey ar ran Rheolwr Llyfrfa Ei Mawrhydi © Hawlfraint y Goron. Mae atgynhyrchu heb ganiatâd yn torri hawlfraint y Goron a gall hyn arwain at erlyniad neu achos sifil. Rhif trwydded 100023386, Cyngor Sir y Fflint 2017
Flintshire County Council
Local Development Plan
Cynllun Datblygu Lleol Cyngor Sir y Fflint
Preferred Strategy Assessment
Asesiad o'r Strategaeth a Ffafrir
Legend / Allwedd
Green candidate sites
Safleoedd posibl gwyrdd
Amber candidate sites
Safleoedd posibl oren
Red candidate sites
Safleoedd posibl coch
Grey candidate sites
Safleoedd posibl llwyd
Purple candidate sites
Safleoedd posibl porffor
Minerals candidate sites
Safleoedd posibl mwynau
AFN001
LDP Candidate Site reference
Cyfeirnod Safle Posibl CDLl
Refer to adjacent Settlement Map
Gweler y map anheddiad cyfagos
Flintshire UDP Settlement Boundary
Ffin Anheddiad CDU Sir y Fflint
Flintshire County Council Boundary
Ffin Cyngor Sir y Fflint
SYCH001
Sychdyn
NEW002
NEW007
NEW013
NEW008
NEW010
NEW005
NEW004
NEW006
NEW001
NEW009
NEW011
NEW003
MYN006
MYN003
MYN013
New Brighton
Mynydd Isa
Mynydd-bychan
Llwyn Onn Farm
Plas Ifan
The Paddocks
Bod-derwen
Erw Las
The Cottage
Wat's Dyke
Hotel
Playing Field
Argoed Farm
Bryn Farm
Brynyffynnon
Bryn-y-baal
Cae Dorn
Mast
Shaft
Cotta Far
Green Haven
Track
Path
Drain
Tk
A5119
A494
NEWBRIGHTON ROAD
ARGOED AVENUE
BRYN LANE
MOOR CROFT
MOEL FAMMAU RD
CLOS LINDUM
BRYN-Y-BAAL ROAD
149m
143m
152m
147m
159m
138m
Planning & Environment,
Flintshire County Council,
County Hall, Mold,
Flintshire, CH7 6NA.
Chief Officer: Andrew Farrow
Cynllunio a'r Amgylchedd,
Cyngor Sir y Fflint,
Neuadd y Sir, Yr Wyddgrug,
Sir y Fflint, CH7 6NA.
Prif Swyddog: Andrew Farrow
Scale/Graddfa 1:4500 @ A3
Date/Dyddiad: 09/11/2017
N

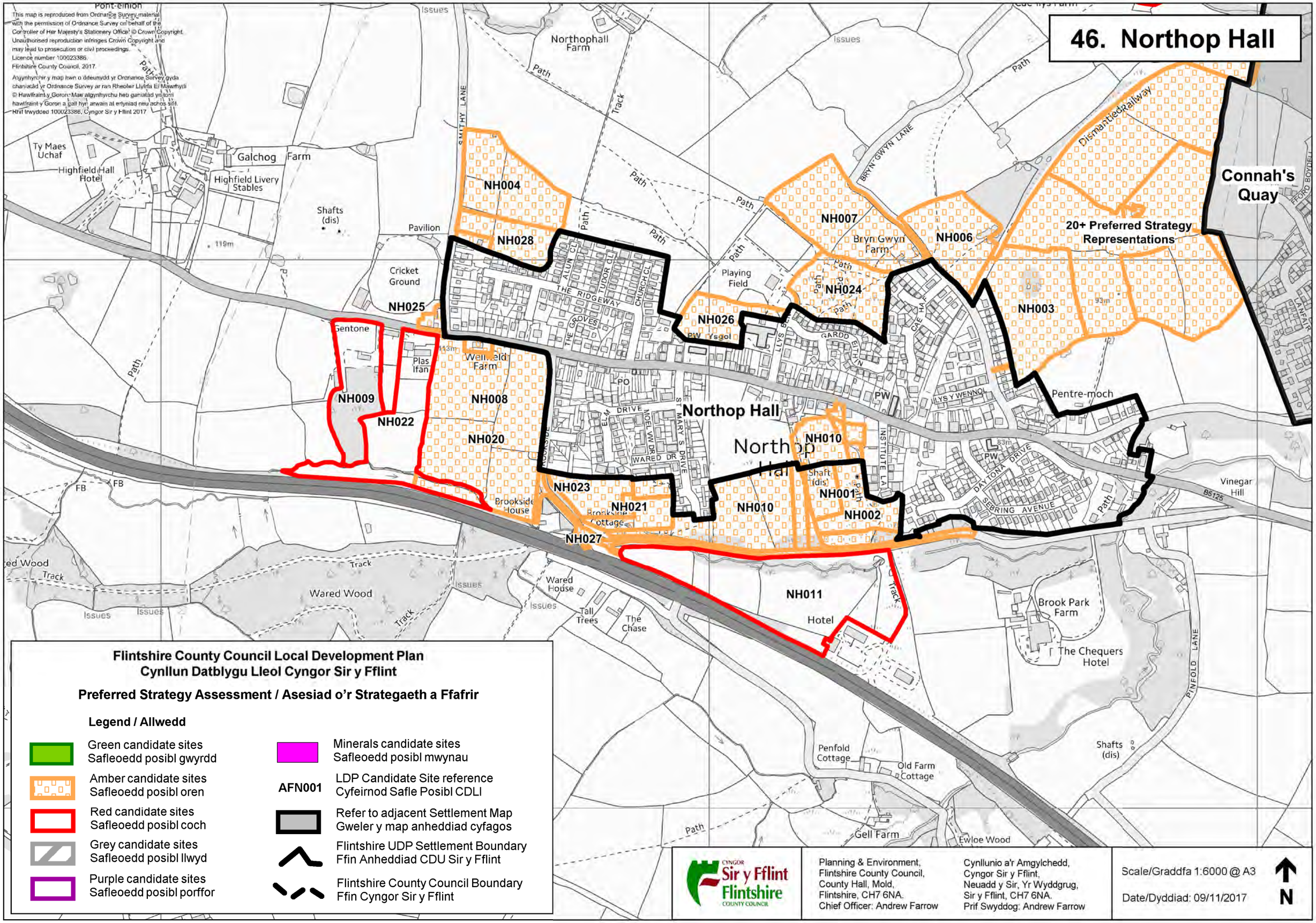

This map is reproduced from Ordnance Survey material with the permission of Ordnance Survey on behalf of the Controller of Her Majesty's Stationery Office. © Crown Copyright. Unauthorised reproduction infringes Crown Copyright and may lead to prosecution or civil proceedings. Licence number 100023386. Flintshire County Council, 2017.
Atgynhyrchir y map hwn o ddeunydd yr Ordnance Survey gyda chaniatâd yr Ordnance Survey ar ran Rheolwr Llyfrfa El Mawrhydi © Hawlfraint y Goron. Mae atgynhyrchu heb ganiatâd yn torri hawlfraint y Goron a gall hyn arwain at erlyniad neu achos sifil. Rhif trwydded 100023386, Cyngor Sir y Fflint 2017

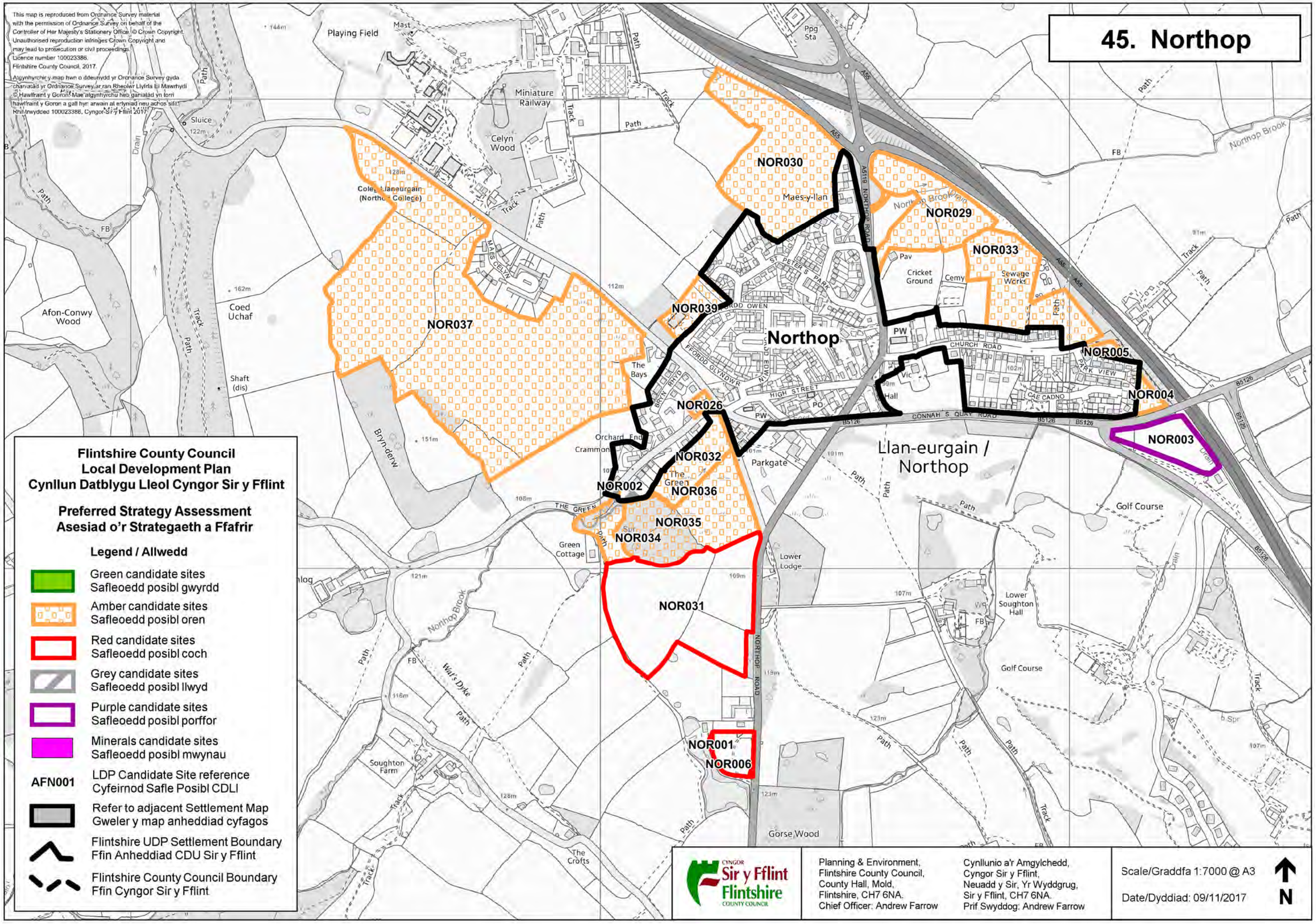

45. Northop
This map is reproduced from Ordnance Survey material with the permission of Ordnance Survey on behalf of the Controller of Her Majesty's Stationery Office. © Crown Copyright. Unauthorised reproduction infringes Crown Copyright and may lead to prosecution or civil proceedings. Licence number 100023386. Flintshire County Council, 2017.
Atgynhyrchir y map hwn o ddeunydd yr Ordnance Survey gyda chaniatad yr Ordnance Survey ar ran Rheolwr Llyfrfa El Mawrhydi © Hawlfraint y Goron. Mae atgynhyrchu heb ganiatad yn torri hawlfraint y Goron a gall hyn arwain at erlyniad neu achos sifil. Rhif trwydded 100023386, Cyngor Sir y Fflint 2017.
Flintshire County Council
Local Development Plan
Cynllun Datblygu Lleol Cyngor Sir y Fflint
Preferred Strategy Assessment
Asesiad o'r Strategaeth a Ffafrir
Legend / Allwedd
Green candidate sites
Safleoedd posibl gwyrdd
Amber candidate sites
Safleoedd posibl oren
Red candidate sites
Safleoedd posibl coch
Grey candidate sites
Safleoedd posibl llwyd
Purple candidate sites
Safleoedd posibl porffor
Minerals candidate sites
Safleoedd posibl mwynau
AFN001
LDP Candidate Site reference
Cyfeirnod Safle Posibl CDLl
Refer to adjacent Settlement Map
Gweler y map anheddiad cyfagos
Flintshire UDP Settlement Boundary
Ffin Anheddiad CDU Sir y Fflint
Flintshire County Council Boundary
Ffin Cyngor Sir y Fflint
NOR030
NOR029
NOR033
NOR039
NOR037
NOR005
NOR004
NOR026
NOR003
NOR032
NOR002
NOR036
NOR035
NOR034
NOR031
NOR001
NOR006
Northop
Llan-eurgain / Northop
Playing Field
Miniature Railway
Celyn Wood
Coleg Llaneurgain (Northop College)
Maes-y-llan
Cricket Ground
Sewage Works
Afon-Conwy Wood
Coed Uchaf
Shaft (dis)
Bryn-derw
The Bays
Orchard End
Crammon
The Green
Parkgate
Green Cottage
Lower Lodge
Lower Soughton Hall
Golf Course
Soughton Farm
The Crofts
Gorse Wood
Northop Brook
Wat's Dyke
Cyngor Sir y Fflint Flintshire County Council
Planning & Environment, Flintshire County Council, County Hall, Mold, Flintshire, CH7 6NA. Chief Officer: Andrew Farrow
Cynllunio a'r Amgylchedd, Cyngor Sir y Fflint, Neuadd y Sir, Yr Wyddgrug, Sir y Fflint, CH7 6NA. Prif Swyddog: Andrew Farrow
Scale/Graddfa 1:7000 @ A3
Date/Dyddiad: 09/11/2017
N

47. Oakenholt

This map is reproduced from Ordnance Survey material with the permission of Ordnance Survey on behalf of the Controller of Her Majesty's Stationery Office. © Crown Copyright. Unauthorised reproduction infringes Crown Copyright and may lead to prosecution or civil proceedings. Licence number 100023386. Flintshire County Council, 2017.
Atgynhyrchir y map hwn o ddeunydd yr Ordnance Survey gyda chaniatâd yr Ordnance Survey ar ran Rheolwr Llyfrfa Ei Mawrhydi ©. Hawlfraint y Goron. Mae atgynhyrchu heb ganiatâd yn torri hawlfraint y Goron a gall hyn arwain at erlyniad neu achos sifil. Rhif trwydded 100023386, Cyngor Sir y Fflint 2017

Flintshire County Council
Local Development Plan
Cynllun Datblygu Lleol Cyngor Sir y Fflint

Preferred Strategy Assessment
Asesiad o'r Strategaeth a Ffafrir

Legend / Allwedd

- Green candidate sites — Safleoedd posibl gwyrdd
- Amber candidate sites — Safleoedd posibl oren
- Red candidate sites — Safleoedd posibl coch
- Grey candidate sites — Safleoedd posibl llwyd
- Purple candidate sites — Safleoedd posibl porffor
- Minerals candidate sites — Safleoedd posibl mwynau
- AFN001 — LDP Candidate Site reference — Cyfeirnod Safle Posibl CDLl
- Refer to adjacent Settlement Map — Gweler y map anheddiad cyfagos
- Flintshire UDP Settlement Boundary — Ffin Anheddiad CDU Sir y Fflint
- Flintshire County Council Boundary — Ffin Cyngor Sir y Fflint

Planning & Environment,
Flintshire County Council,
County Hall, Mold,
Flintshire, CH7 6NA.
Chief Officer: Andrew Farrow

Cynllunio a'r Amgylchedd,
Cyngor Sir y Fflint,
Neuadd y Sir, Yr Wyddgrug,
Sir y Fflint, CH7 6NA.
Prif Swyddog: Andrew Farrow

Scale/Graddfa 1:10,000 @ A3

Date/Dyddiad: 09/11/2017

N

48. Pant Y Pwll Dwr Quarry

This map is reproduced from Ordnance Survey material with the permission of Ordnance Survey on behalf of the Controller of Her Majesty's Stationery Office. © Crown Copyright. Unauthorised reproduction infringes Crown Copyright and may lead to prosecution or civil proceedings. Licence number 100023386. Flintshire County Council,-2017
Atgynhyrchir y map hwn o ddeunydd yr Ordnance Survey gyda chaniatâd yr Ordnance Survey ar ran Rheolwr Llyfrfa Ei Mawrhydi © Hawlfraint y Goron. Mae atgynhyrchu heb ganiatâd yn torri hawlfraint y Goron a gall hyn arwain at erlyniad neu achos sifil. Rhif trwydded 100023386. Cyngor Sir y Fflint 2017

Flintshire County Council
Local Development Plan
Cynllun Datblygu Lleol Cyngor Sir y Fflint

Preferred Strategy Assessment
Asesiad o'r Strategaeth a Ffafrir

Legend / Allwedd

- Green candidate sites — Safleoedd posibl gwyrdd
- Amber candidate sites — Safleoedd posibl oren
- Red candidate sites — Safleoedd posibl coch
- Grey candidate sites — Safleoedd posibl llwyd
- Purple candidate sites — Safleoedd posibl porffor
- Minerals candidate sites — Safleoedd posibl mwynau
- AFN001 — LDP Candidate Site reference — Cyfeirnod Safle Posibl CDLl
- Refer to adjacent Settlement Map — Gweler y map anheddiad cyfagos
- Flintshire UDP Settlement Boundary — Ffin Anheddiad CDU Sir y Fflint
- Flintshire County Council Boundary — Ffin Cyngor Sir y Fflint

LIX004

PH005

Pen-Ucha'r Plwyf
West Acres
Agorlys
Glyn Ceirios
Parciau
Linden Farm
Pwll-melyn
Arfryn
Pwll-melyn Cottage
Mountain View
Nant-y-fuwch
Tumulus
Pant Y Pwll Dwr Quarry
Pant-y-pwll-dwr Quarry (Limestone)
Shafts (dis)
Shaft (dis)
266m
265m
212m
Track
Path

Planning & Environment, Flintshire County Council, County Hall, Mold, Flintshire, CH7 6NA. Chief Officer: Andrew Farrow

Cynllunio a'r Amgylchedd, Cyngor Sir y Fflint, Neuadd y Sir, Yr Wyddgrug, Sir y Fflint, CH7 6NA. Prif Swyddog: Andrew Farrow

Scale/Graddfa 1:4000 @ A3

Date/Dyddiad: 09/11/2017

N

This map is reproduced from Ordnance Survey material with the permission of Ordnance Survey on behalf of the Controller of Her Majesty's Stationery Office. © Crown Copyright. Unauthorised reproduction infringes Crown Copyright and may lead to prosecution or civil proceedings.
Licence number 100023386.
Flintshire County Council, 2017.

Atgynhyrchir y map hwn o ddeunydd yr Ordnance Survey gyda chaniatâd yr Ordnance Survey ar ran Rheolwr Llyfrfa Ei Mawrhydi © Hawlfraint y Goron. Mae atgynhyrchu heb ganiatâd yn torri hawlfraint y Goron a gall hyn arwain at erlyniad neu achos sifil.
Rhif trwydded 100023386, Cyngor Sir y Fflint 2017

49. Pantasaph

Flintshire County Council
Local Development Plan
Cynllun Datblygu Lleol Cyngor Sir y Fflint

Preferred Strategy Assessment
Asesiad o'r Strategaeth a Ffafrir

Legend / Allwedd

- Green candidate sites — Safleoedd posibl gwyrdd
- Amber candidate sites — Safleoedd posibl oren
- Red candidate sites — Safleoedd posibl coch
- Grey candidate sites — Safleoedd posibl llwyd
- Purple candidate sites — Safleoedd posibl porffor
- Minerals candidate sites — Safleoedd posibl mwynau
- AFN001 — LDP Candidate Site reference — Cyfeirnod Safle Posibl CDLl
- Refer to adjacent Settlement Map — Gweler y map anheddiad cyfagos
- Flintshire UDP Settlement Boundary — Ffin Anheddiad CDU Sir y Fflint
- Flintshire County Council Boundary — Ffin Cyngor Sir y Fflint

PAPH001
PAPH002
PAPH003
PAPH004
PAPH005
PAPH006
CAR003

Gorsedd
Pantasaph
Franciscan Friary
The Grotto
Crecas Cottage
Hotel
Groes
Shafts (dis)
Shaft (dis)
Path
Track
Drain
Works
Cemy
PW
Convent
St Vincent's
Bryn-yr-adar
Bryn-y-Gwynt
Broiler Site
Lower Stables
Racecourse House
Racecourse Farm
Nursery
Tumulus
Earthen Circle
Offa's Dyke
A55
FFORDD MYNACHLOG / MONASTERY
POST OFFICE LANE
197m
207m
199m
202m
198m
232m

Planning & Environment, Flintshire County Council, County Hall, Mold, Flintshire, CH7 6NA. Chief Officer: Andrew Farrow
Cynllunio a'r Amgylchedd, Cyngor Sir y Fflint, Neuadd y Sir, Yr Wyddgrug, Sir y Fflint, CH7 6NA. Prif Swyddog: Andrew Farrow

Scale/Graddfa 1:5000 @ A3

Date/Dyddiad: 09/11/2017

N

This map is reproduced from Ordnance Survey material with the permission of Ordnance Survey on behalf of the Controller of Her Majesty's Stationery Office. © Crown Copyright. Unauthorised reproduction infringes Crown Copyright and may lead to prosecution or civil proceedings.
Licence number 100023386.
Flintshire County Council, 2017.
Atgynhyrchir y map hwn o ddeunydd yr Ordnance Survey gyda chaniatâd yr Ordnance Survey ar ran Rheolwr Llyfrfa Ei Mawrhydi 'n Coed © Hawlfraint y Goron. Mae atgynhyrchu heb ganiatâd yn torri hawlfraint y Goron a gall hyn arwain at erlyniad neu achos sifil. Rhif trwydded 100023386. Cyngor Sir y Flint 2017.

50. Pantymwyn

Flintshire County Council
Local Development Plan
Cynllun Datblygu Lleol Cyngor Sir y Fflint

Preferred Strategy Assessment
Asesiad o'r Strategaeth a Ffafrir

Legend / Allwedd

- Green candidate sites — Safleoedd posibl gwyrdd
- Amber candidate sites — Safleoedd posibl oren
- Red candidate sites — Safleoedd posibl coch
- Grey candidate sites — Safleoedd posibl llwyd
- Purple candidate sites — Safleoedd posibl porffor
- Minerals candidate sites — Safleoedd posibl mwynau
- AFN001 — LDP Candidate Site reference — Cyfeirnod Safle Posibl CDLl
- Refer to adjacent Settlement Map — Gweler y map anheddiad cyfagos
- Flintshire UDP Settlement Boundary — Ffin Anheddiad CDU Sir y Fflint
- Flintshire County Council Boundary — Ffin Cyngor Sir y Fflint

PANT001 PANT002 PANT003 PANT004 PANT005
GFD001 GFD002 GFD003 GFD005 GFD006

Pantymwyn
Gwernaffield
Y-Waun/ Gwernaffield
Pant-y-buarth
Coed Nant-Gain
Coed Cefn-bychan
Coed Ward
Mold Golf Course
Golf Course
Caravan Site
Cefn-bychan Farm
Bryn-coch Farm
Coed Mawr Farm
Bwlchyddeufryn
Rhyd-y-fenni
Maes-y-groes
Maes-Alyn
Hesp Alyn
Pont newydd
Pant-y-Craig
Trefor Farm
Crud yr Awel
South Winds
Hollies
Limekiln (disused)
Coed-fadog
Tan-yr-allt
Bryn Goleu
Mount Pleasant
Ysgol
Church Farm
Park Farm
Factory
Pant-y-buarth Cottage
Depot
Cemy
Fron-haul
Erw Las
Cartrefle
Conveyor
Tan Lan Barn
Bryn-Alyn
Bryn y Castell
Cefn Bychan Coed
Erw Deg
Mines (dis)
Kiln (disused)
Rivel Alyn (Afon Alun)
The Leete
Nant Gain
Cilcain Road
Penyfron Road
Llys Fammau
Cefn Bychan Road
Church Lane
Tainestig
Waen
Cae Rhug Lane
Ffordd Hafod / Hafod Road
The Links
High Park Estate
Yr Hafod
Tan yr Allt
Y Nyth
Pen y Maes
Ffordd Pen y Maes
Path
Track
Shaft (dis)
Shafts (dis)
Kiln (dis)
Ford
FB
PO
PH
CH
EG
PW
TK
Hall

Planning & Environment,
Flintshire County Council,
County Hall, Mold,
Flintshire, CH7 6NA.
Chief Officer: Andrew Farrow

Cynllunio a'r Amgylchedd,
Cyngor Sir y Fflint,
Neuadd y Sir, Yr Wyddgrug,
Sir y Fflint, CH7 6NA.
Prif Swyddog: Andrew Farrow

Scale/Graddfa 1:7000 @ A3

Date/Dyddiad: 09/11/2017

N

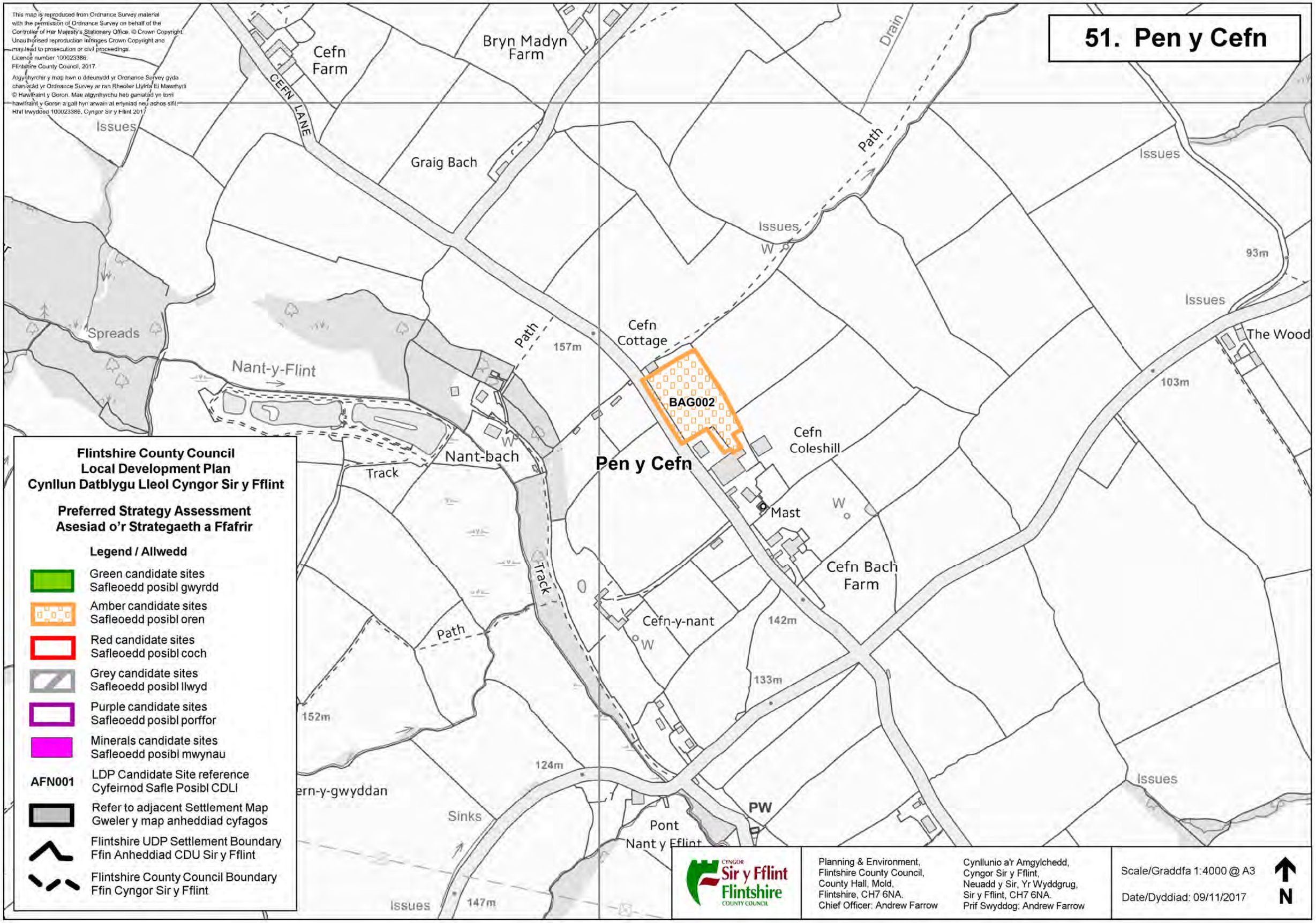

51. Pen y Cefn
This map is reproduced from Ordnance Survey material with the permission of Ordnance Survey on behalf of the Controller of Her Majesty's Stationery Office. © Crown Copyright. Unauthorised reproduction infringes Crown Copyright and may lead to prosecution or civil proceedings. Licence number 100023386. Flintshire County Council, 2017.
Atgynhyrchir y map hwn o ddeunydd yr Ordnance Survey gyda chaniatâd yr Ordnance Survey ar ran Rheolwr Llyfrfa El Mawrhydi © Hawlfraint y Goron. Mae atgynhyrchu heb ganiatâd yn torri hawlfraint y Goron a'gall hyn arwain at erlyniad neu achos sifil. Rhif trwydded 100023386, Cyngor Sir y Fflint 2017
Cefn Farm
Bryn Madyn Farm
CEFN LANE
Graig Bach
Issues
Drain
Path
Issues
Issues
93m
Issues
The Wood
Spreads
Nant-y-Flint
Path
157m
Cefn Cottage
BAG002
103m
Cefn Coleshill
Nant-bach
Track
Pen y Cefn
Mast
Cefn Bach Farm
Track
Cefn-y-nant
142m
Path
133m
152m
124m
ern-y-gwyddan
Sinks
PW
Pont Nant y Fflint
Issues
Issues
147m
Flintshire County Council
Local Development Plan
Cynllun Datblygu Lleol Cyngor Sir y Fflint
Preferred Strategy Assessment
Asesiad o'r Strategaeth a Ffafrir
Legend / Allwedd
Green candidate sites
Safleoedd posibl gwyrdd
Amber candidate sites
Safleoedd posibl oren
Red candidate sites
Safleoedd posibl coch
Grey candidate sites
Safleoedd posibl llwyd
Purple candidate sites
Safleoedd posibl porffor
Minerals candidate sites
Safleoedd posibl mwynau
AFN001
LDP Candidate Site reference
Cyfeirnod Safle Posibl CDLl
Refer to adjacent Settlement Map
Gweler y map anheddiad cyfagos
Flintshire UDP Settlement Boundary
Ffin Anheddiad CDU Sir y Fflint
Flintshire County Council Boundary
Ffin Cyngor Sir y Fflint
Cyngor Sir y Fflint Flintshire County Council
Planning & Environment, Flintshire County Council, County Hall, Mold, Flintshire, CH7 6NA. Chief Officer: Andrew Farrow
Cynllunio a'r Amgylchedd, Cyngor Sir y Fflint, Neuadd y Sir, Yr Wyddgrug, Sir y Fflint, CH7 6NA. Prif Swyddog: Andrew Farrow
Scale/Graddfa 1:4000 @ A3
Date/Dyddiad: 09/11/2017
N

52. Pen y Ffordd

This map is reproduced from Ordnance Survey material with the permission of Ordnance Survey on behalf of the Controller of Her Majesty's Stationery Office. © Crown Copyright. Unauthorised reproduction infringes Crown Copyright and may lead to prosecution or civil proceedings.
Licence number 100023386.
Flintshire County Council, 2017.

Atgynhyrchir y map hwn o ddeunydd yr Ordnance Survey gyda chaniatâd yr Ordnance Survey ar ran Rheolwr Llyfrfa Ei Mawrhydi © Hawlfraint y Goron. Mae atgynhyrchu heb ganiatâd yn torri hawlfraint y Goron a gall hyn arwain at erlyniad neu achos sifil.
Rhif trwydded 100023386, Cyngor Sir y Flint 2017

Flintshire County Council
Local Development Plan
Cynllun Datblygu Lleol Cyngor Sir y Fflint

Preferred Strategy Assessment
Asesiad o'r Strategaeth a Ffafrir

Legend / Allwedd

- Green candidate sites — Safleoedd posibl gwyrdd
- Amber candidate sites — Safleoedd posibl oren
- Red candidate sites — Safleoedd posibl coch
- Grey candidate sites — Safleoedd posibl llwyd
- Purple candidate sites — Safleoedd posibl porffor
- Minerals candidate sites — Safleoedd posibl mwynau
- AFN001 — LDP Candidate Site reference — Cyfeirnod Safle Posibl CDLl
- Refer to adjacent Settlement Map — Gweler y map anheddiad cyfagos
- Flintshire UDP Settlement Boundary — Ffin Anheddiad CDU Sir y Fflint
- Flintshire County Council Boundary — Ffin Cyngor Sir y Fflint

Ffynnongroyw

PYF001 PYF002 PYF003 PYF004 PYF005 PYF006

FFY001 FFY002 FFY003 FFY004 FFY005

Pen y Ffordd

Picton Yard Farm, Picton Cottage, Plas Iolyn, Oak Cottage, Henllys, Bryn Eithin, Blaencoed, Glasdir, Pen-y-glasdir, Dee View Cottages, Owens Terrace, Penyffordd Farm, Dderwen Aur, Pen-y-ffordd Issues, Bryn Hyfryd, Bryn Awel, Coed Mor, Bryn Hafod, Bryn Garth Primary School, Caeau Isa Farm, Haulfryn, Caeau-uchaf, Mc Walters' Dingle, Bryn Garth, Derwen Nursery, Kirby View, Rose Cottage, Stepping Stones, Pen y Bryn, Woodbank, Well Lane (Path), Penyffordd Picton Road, Rhewl Fawr Road, Maes Emlyn, Glasdir, Fairfield, Mornant Avenue, Well Lane, Afon Y Garth, Track, Path, Drain, Weir, Hall, Pol Ho, PO, PW, Fall, 66m, 74m, 87m, 98m, 48m

Flintshire County Council
Planning & Environment,
County Hall, Mold,
Flintshire, CH7 6NA.
Chief Officer: Andrew Farrow

Cyngor Sir y Fflint
Cynllunio a'r Amgylchedd,
Neuadd y Sir, Yr Wyddgrug,
Sir y Fflint, CH7 6NA.
Prif Swyddog: Andrew Farrow

Scale/Graddfa 1:4000 @ A3

Date/Dyddiad: 09/11/2017

N

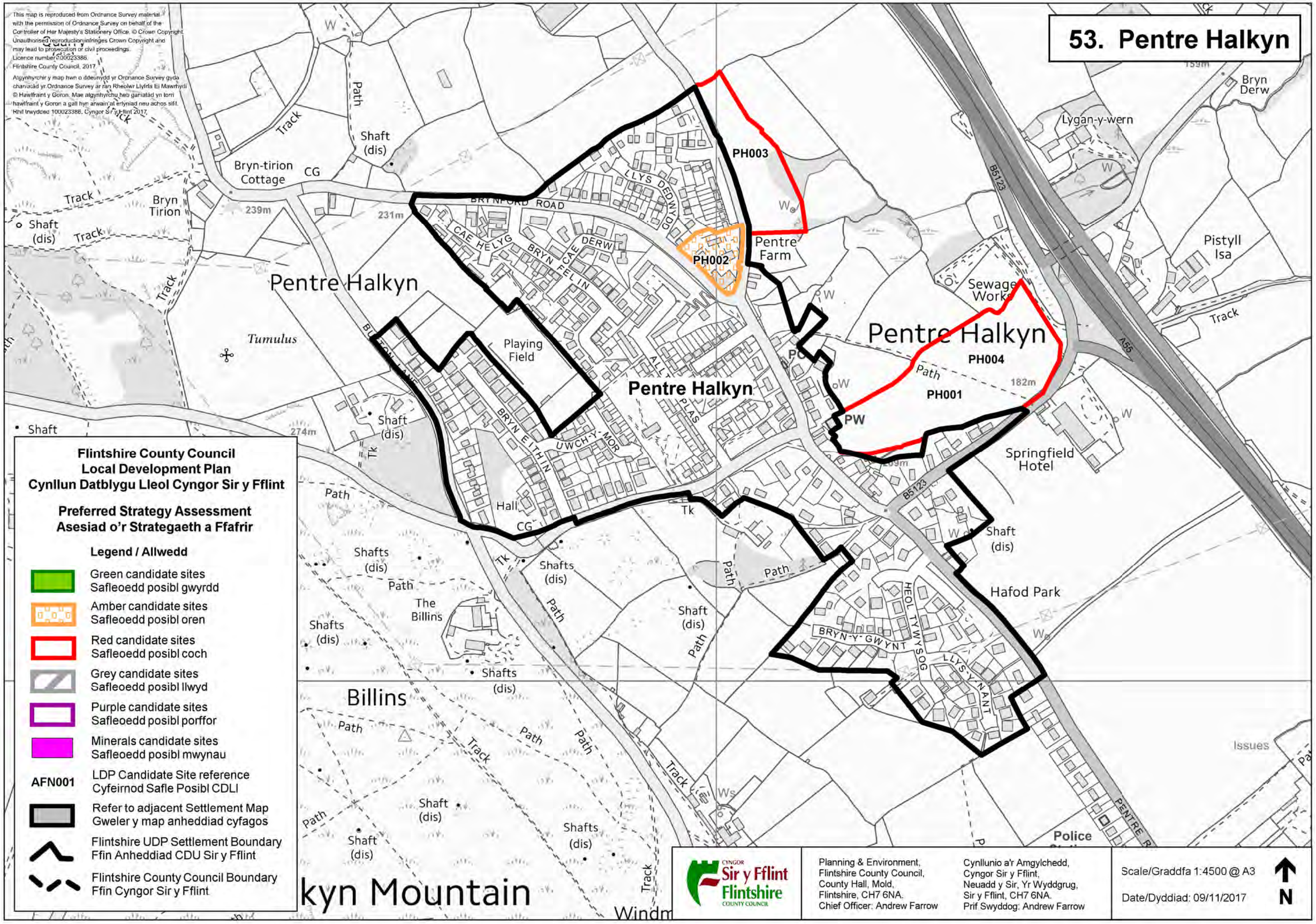

53. Pentre Halkyn
This map is reproduced from Ordnance Survey material with the permission of Ordnance Survey on behalf of the Controller of Her Majesty's Stationery Office. © Crown Copyright. Unauthorised reproduction infringes Crown Copyright and may lead to prosecution or civil proceedings. Licence number 100023386. Flintshire County Council, 2017.
Atgynhyrchir y map hwn o ddeunydd yr Ordnance Survey gyda chaniatâd yr Ordnance Survey ar ran Rheolwr Llyfrfa El Mawrhydi © Hawlfraint y Goron. Mae atgynhyrchu heb ganiatâd yn torri hawlfraint y Goron a gall hyn arwain at erlyniad neu achos sifil. Rhif trwydded 100023386, Cyngor Sir y Fflint 2017.
Flintshire County Council
Local Development Plan
Cynllun Datblygu Lleol Cyngor Sir y Fflint
Preferred Strategy Assessment
Asesiad o'r Strategaeth a Ffafrir
Legend / Allwedd
Green candidate sites
Safleoedd posibl gwyrdd
Amber candidate sites
Safleoedd posibl oren
Red candidate sites
Safleoedd posibl coch
Grey candidate sites
Safleoedd posibl llwyd
Purple candidate sites
Safleoedd posibl porffor
Minerals candidate sites
Safleoedd posibl mwynau
AFN001
LDP Candidate Site reference
Cyfeirnod Safle Posibl CDLl
Refer to adjacent Settlement Map
Gweler y map anheddiad cyfagos
Flintshire UDP Settlement Boundary
Ffin Anheddiad CDU Sir y Fflint
Flintshire County Council Boundary
Ffin Cyngor Sir y Fflint
PH003
PH002
PH004
PH001
PW
Pentre Halkyn
Pentre Halkyn
Pentre Halkyn
Pentre Farm
Playing Field
Tumulus
Bryn-tirion Cottage
Bryn Tirion
Sewage Works
Springfield Hotel
Hafod Park
Lygan-y-wern
Bryn Derw
Pistyll Isa
Billins
The Billins
Police
Issues
Shaft (dis)
Shafts (dis)
Track
Path
Hall
CG
Tk
BRYNFORD ROAD
LLYS DEDWYDD
CAE HELYG
BRYN FELIN
CAE DERW
BRYN EITHIN
UWCH-Y-MOR
ALLTY PLAS
BRYN-Y-GWYNT
HEOL TYWYSOG
LLYS-Y-NANT
PENTRE R
B5123
A55
239m
231m
274m
182m
159m
Cyngor Sir y Fflint Flintshire County Council
Planning & Environment, Flintshire County Council, County Hall, Mold, Flintshire, CH7 6NA. Chief Officer: Andrew Farrow
Cynllunio a'r Amgylchedd, Cyngor Sir y Fflint, Neuadd y Sir, Yr Wyddgrug, Sir y Fflint, CH7 6NA. Prif Swyddog: Andrew Farrow
Scale/Graddfa 1:4500 @ A3
Date/Dyddiad: 09/11/2017
N

54. Penyfordd & Penymynydd

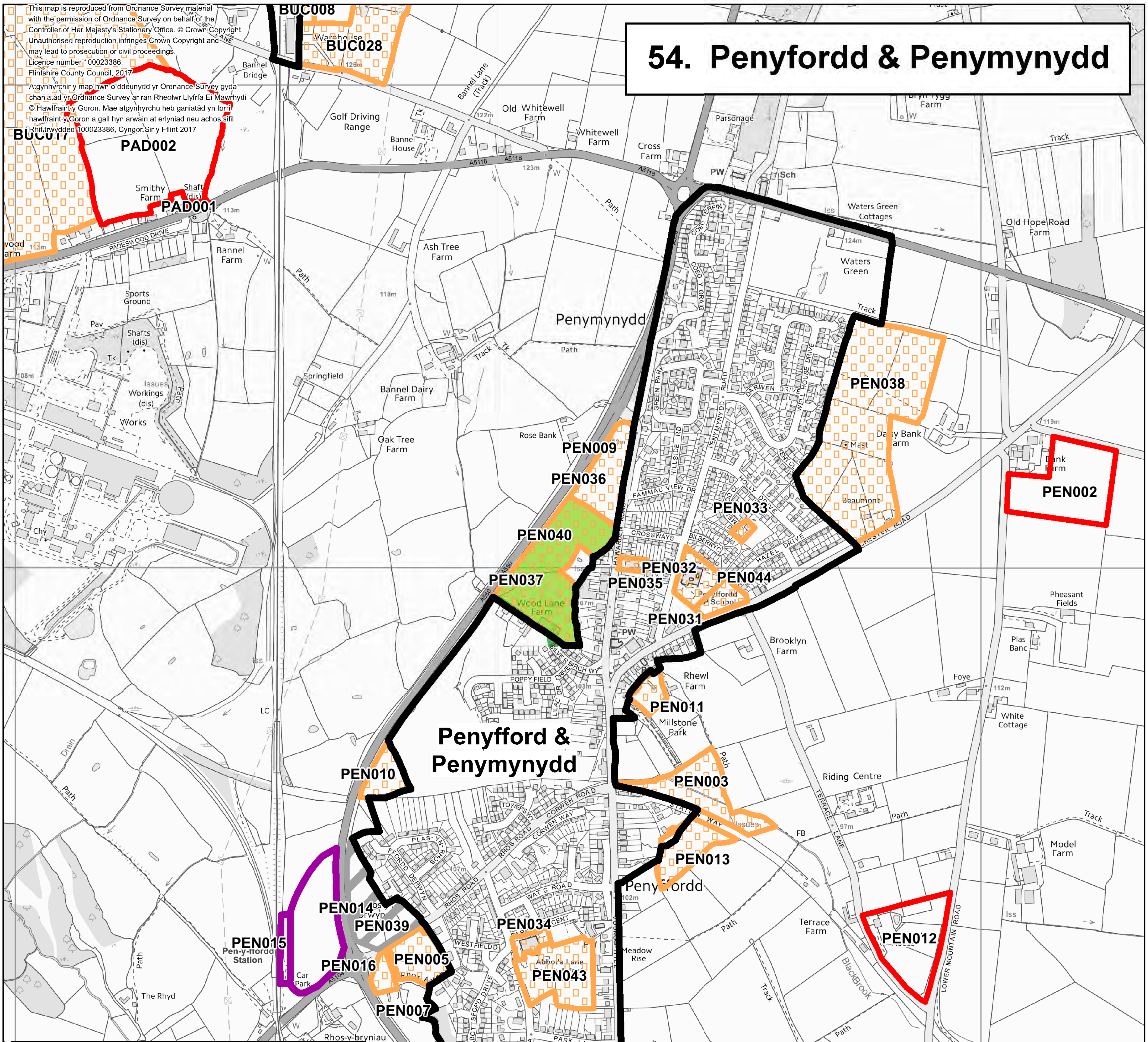

This map is reproduced from Ordnance Survey material with the permission of Ordnance Survey on behalf of the Controller of Her Majesty's Stationery Office. © Crown Copyright. Unauthorised reproduction infringes Crown Copyright and may lead to prosecution or civil proceedings. Licence number 100023386. Flintshire County Council, 2017.
Atgynhyrchir y map hwn o ddeunydd yr Ordnance Survey gyda chaniatâd yr Ordnance Survey ar ran Rheolwr Llyfrfa Ei Mawrhydi © Hawlfraint y Goron. Mae atgynhyrchu heb ganiatâd yn torri hawlfraint y Goron a gall hyn arwain at erlyniad neu achos sifil. Rhif trwydded 100023386. Cyngor Sir y Fflint 2017

Flintshire County Council
Local Development Plan
Cynllun Datblygu Lleol Cyngor Sir y Fflint

Preferred Strategy Assessment
Asesiad o'r Strategaeth a Ffafrir

Legend / Allwedd

- Green candidate sites / Safleoedd posibl gwyrdd
- Amber candidate sites / Safleoedd posibl oren
- Red candidate sites / Safleoedd posibl coch
- Grey candidate sites / Safleoedd posibl llwyd
- Purple candidate sites / Safleoedd posibl porffor
- Minerals candidate sites / Safleoedd posibl mwynau
- AFN001 — LDP Candidate Site reference / Cyfeirnod Safle Posibl CDLl
- Refer to adjacent Settlement Map / Gweler y map anheddiad cyfagos
- Flintshire UDP Settlement Boundary / Ffin Anheddiad CDU Sir y Fflint
- Flintshire County Council Boundary / Ffin Cyngor Sir y Fflint

Cyngor Sir y Fflint / Flintshire County Council

Planning & Environment,
Flintshire County Council,
County Hall, Mold,
Flintshire, CH7 6NA.
Chief Officer: Andrew Farrow

Cynllunio a'r Amgylchedd,
Cyngor Sir y Fflint,
Neuadd y Sir, Yr Wyddgrug,
Sir y Fflint, CH7 6NA.
Prif Swyddog: Andrew Farrow

Scale/Graddfa 1:8500 @ A3

Date/Dyddiad: 09/11/2017

N

54. Penyfford & Penymnydd

This map is reproduced from Ordnance Survey material with the permission of Ordnance Survey on behalf of the Controller of Her Majesty's Stationery Office. © Crown Copyright. Unauthorised reproduction infringes Crown Copyright and may lead to prosecution or civil proceedings.
Licence number 100023386.
Flintshire County Council, 2017.

Atgynhyrchir y map hwn o ddeunydd yr Ordnance Survey gyda chaniatâd yr Ordnance Survey ar ran Rheolwr Llyfrfa Ei Mawrhydi © Hawlfraint y Goron. Mae atgynhyrchu heb ganiatâd yn torri hawlfraint y Goron a gall hyn arwain at erlyniad neu achos sifil.
Rhif trwydded 100023386, Cyngor Sir y Fflint 2017

55. Pontblyddyn

Vicarage
98m
Drain
Path
Path
Tyddyn Glo Farm
Queen's Farm
W
Shaft (dis)
Plas Newydd Cottage
Bank Farm
Mast
Fox Cover
91m
Bryntirion
Path
Leeswood
156m
LEE001
Path
Iss
Pont Blyddyn
Mount Pleasant
A5104
Pontblyddyn
PH
PONT002
PONT001
Hall
Cricket Ground
Pav
111m
148m
FFORDD Y GLYN / DINGLE ROAD
Tk
134m
Bro Alyn
Dingle Wood
Air Shafts (disused)
Pont Fferm
Fferm
Path
Nant
102m
93m
Path
Path
Sewage Works
PH
Path
Lodge
LEE005

Flintshire County Council
Local Development Plan
Cynllun Datblygu Lleol Cyngor Sir y Fflint

Preferred Strategy Assessment
Asesiad o'r Strategaeth a Ffafrir

Legend / Allwedd

- Green candidate sites — Safleoedd posibl gwyrdd
- Amber candidate sites — Safleoedd posibl oren
- Red candidate sites — Safleoedd posibl coch
- Grey candidate sites — Safleoedd posibl llwyd
- Purple candidate sites — Safleoedd posibl porffor
- Minerals candidate sites — Safleoedd posibl mwynau
- AFN001 — LDP Candidate Site reference — Cyfeirnod Safle Posibl CDLl
- Refer to adjacent Settlement Map — Gweler y map anheddiad cyfagos
- Flintshire UDP Settlement Boundary — Ffin Anheddiad CDU Sir y Fflint
- Flintshire County Council Boundary — Ffin Cyngor Sir y Fflint

Planning & Environment,
Flintshire County Council,
County Hall, Mold,
Flintshire, CH7 6NA.
Chief Officer: Andrew Farrow

Cynllunio a'r Amgylchedd,
Cyngor Sir y Fflint,
Neuadd y Sir, Yr Wyddgrug,
Sir y Fflint, CH7 6NA.
Prif Swyddog: Andrew Farrow

Scale/Graddfa 1:3500 @ A3

Date/Dyddiad: 09/11/2017

N

56. Rhes-y-cae

This map is reproduced from Ordnance Survey material with the permission of Ordnance Survey on behalf of the Controller of Her Majesty's Stationery Office. © Crown Copyright. Unauthorised reproduction infringes Crown Copyright and may lead to prosecution or civil proceedings.
Licence number 100023386.
Flintshire County Council, 2017.
Atgynhyrchir y map hwn o ddeunydd yr Ordnance Survey gyda chaniatâd yr Ordnance Survey ar ran Rheolwr Llyfrfa El Mawrhydi © Hawlfraint y Goron. Mae atgynhyrchu heb ganiatâd yn torri hawlfraint y Goron a gall hyn arwain at erlyniad neu achos sifil.
Rhif trwydded 100023386, Cyngor Sir y Fflint 2017

Flintshire County Council
Local Development Plan
Cynllun Datblygu Lleol Cyngor Sir y Fflint

Preferred Strategy Assessment
Asesiad o'r Strategaeth a Ffafrir

Legend / Allwedd

- Green candidate sites — Safleoedd posibl gwyrdd
- Amber candidate sites — Safleoedd posibl oren
- Red candidate sites — Safleoedd posibl coch
- Grey candidate sites — Safleoedd posibl llwyd
- Purple candidate sites — Safleoedd posibl porffor
- Minerals candidate sites — Safleoedd posibl mwynau
- AFN001 — LDP Candidate Site reference — Cyfeirnod Safle Posibl CDLl
- Refer to adjacent Settlement Map — Gweler y map anheddiad cyfagos
- Flintshire UDP Settlement Boundary — Ffin Anheddiad CDU Sir y Fflint
- Flintshire County Council Boundary — Ffin Cyngor Sir y Fflint

RYC001
RYC002
RYC003
RYC004
RYC005

Rhes-y-cae
Waen Farm
Abbott's Hey
Waun Ucha
Tyddyn-isaf
Cefn-y-gildia
Black Lion Farm
Lilly Farm
PH
Vic
Sch
CG
Tk
PW
191m
206m
264m
Track
Path
Shaft (dis)
Shafts (dis)

Planning & Environment,
Flintshire County Council,
County Hall, Mold,
Flintshire, CH7 6NA.
Chief Officer: Andrew Farrow

Cynllunio a'r Amgylchedd,
Cyngor Sir y Fflint,
Neuadd y Sir, Yr Wyddgrug,
Sir y Fflint, CH7 6NA.
Prif Swyddog: Andrew Farrow

Scale/Graddfa 1:3500 @ A3

Date/Dyddiad: 09/11/2017

N

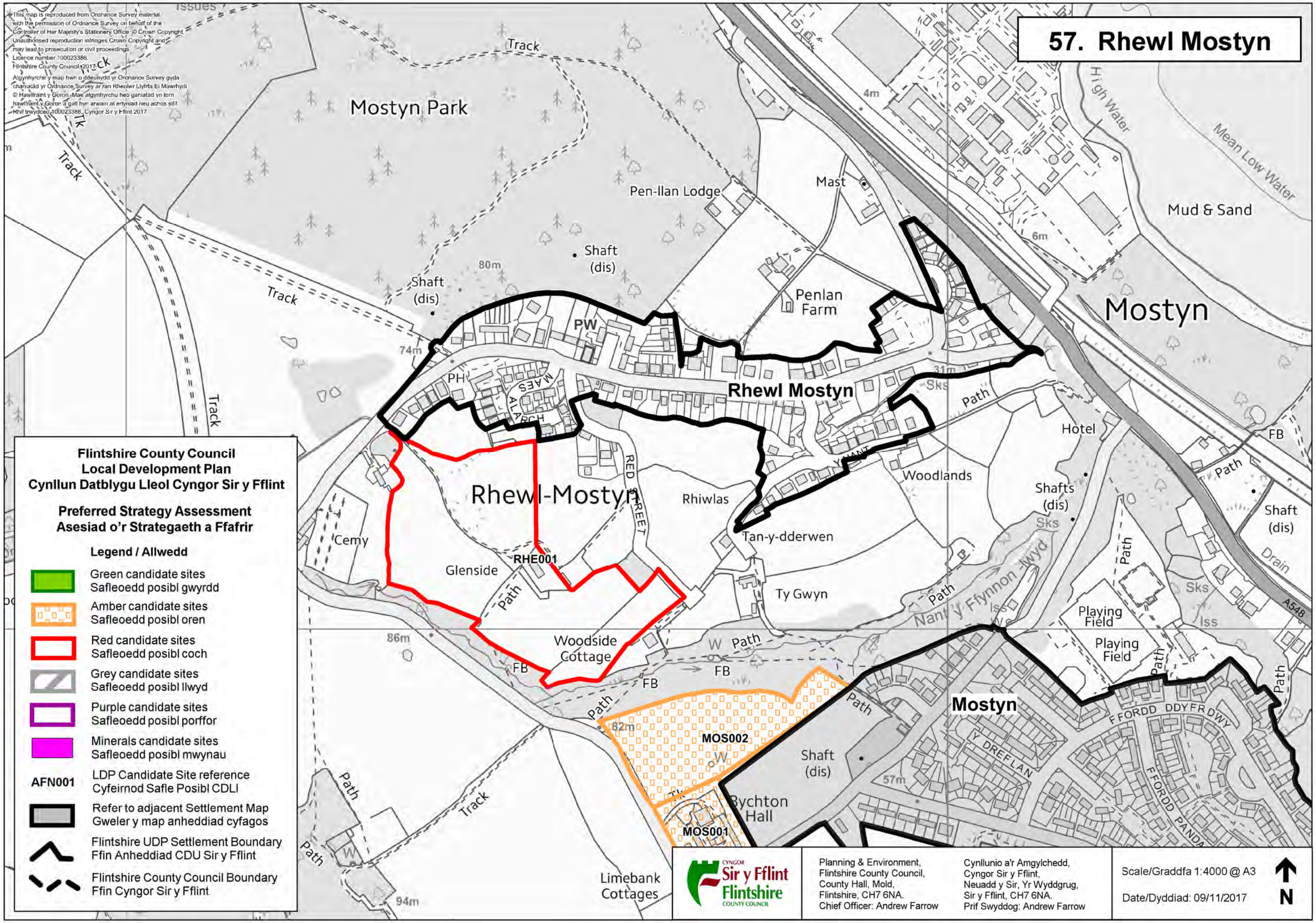
57. Rhewl Mostyn
This map is reproduced from Ordnance Survey material with the permission of Ordnance Survey on behalf of the Controller of Her Majesty's Stationery Office. © Crown Copyright. Unauthorised reproduction infringes Crown Copyright and may lead to prosecution or civil proceedings. Licence number 100023386. Flintshire County Council 2017.
Atgynhyrchir y map hwn o ddeunydd yr Ordnance Survey gyda chaniatâd yr Ordnance Survey ar ran Rheolwr Llyfrfa El Mawrhydi © Hawlfraint y Goron. Mae atgynhyrchu heb ganiatâd yn torri hawlfraint y Goron a gall hyn arwain at erlyniad neu achos sifil. Rhif trwydded 100023386, Cyngor Sir y Fflint 2017
Flintshire County Council
Local Development Plan
Cynllun Datblygu Lleol Cyngor Sir y Fflint
Preferred Strategy Assessment
Asesiad o'r Strategaeth a Ffafrir
Legend / Allwedd
Green candidate sites
Safleoedd posibl gwyrdd
Amber candidate sites
Safleoedd posibl oren
Red candidate sites
Safleoedd posibl coch
Grey candidate sites
Safleoedd posibl llwyd
Purple candidate sites
Safleoedd posibl porffor
Minerals candidate sites
Safleoedd posibl mwynau
AFN001
LDP Candidate Site reference
Cyfeirnod Safle Posibl CDLl
Refer to adjacent Settlement Map
Gweler y map anheddiad cyfagos
Flintshire UDP Settlement Boundary
Ffin Anheddiad CDU Sir y Fflint
Flintshire County Council Boundary
Ffin Cyngor Sir y Fflint
Mostyn Park
Track
Pen-llan Lodge
Mast
Mud & Sand
Mean Low Water
High Water
Shaft (dis)
Penlan Farm
Mostyn
Rhewl Mostyn
Rhewl-Mostyn
Rhiwlas
Woodlands
Hotel
Shafts (dis)
Tan-y-dderwen
Ty Gwyn
Glenside
Cemy
RHE001
Woodside Cottage
Nant y Ffynnon Iwyd
Playing Field
Mostyn
Bychton Hall
Limebank Cottages
MOS002
MOS001
Path
FB
Drain
A548
Planning & Environment,
Flintshire County Council,
County Hall, Mold,
Flintshire, CH7 6NA.
Chief Officer: Andrew Farrow
Cynllunio a'r Amgylchedd,
Cyngor Sir y Fflint,
Neuadd y Sir, Yr Wyddgrug,
Sir y Fflint, CH7 6NA.
Prif Swyddog: Andrew Farrow
Scale/Graddfa 1:4000 @ A3
Date/Dyddiad: 09/11/2017
N

This map is reproduced from Ordnance Survey material with the permission of Ordnance Survey on behalf of the Controller of Her Majesty's Stationery Office. © Crown Copyright. Unauthorised reproduction infringes Crown Copyright and may lead to prosecution or civil proceedings.
Licence number 100023386.
Flintshire County Council, 2017.

Atgynhyrchir y map hwn o ddeunydd yr Ordnance Survey gyda chaniatâd yr Ordnance Survey ar ran Rheolwr Llyfrfa Ei Mawrhydi © Hawlfraint y Goron. Mae atgynhyrchu heb ganiatâd yn torri hawlfraint y Goron a gall hyn arwain at erlyniad neu achos sifil.
Rhif trwydded 100023386, Cyngor Sir y Flint 2017

58. Rhydymwyn

RHYD001
RHYD002
RHYD003
RHYD004
RHYD005
RHYD006
RHYD007
RHYD008

Rhydymwyn

Works
Shaft (dis)
Mine (dis)
Chy
Hendre Villas
Path
Helipad
Drain
Works
Depot
Ruby
Nant Cottage
Ty Newydd
The Old Pump House
A541
133m
Cave
Dolfechlas-uchaf
Kiln (dis)
184m
127m
Dismantled Railway
Nant Farm
The Nant
Bron-
Path
Issues
Sinks
FB
Football Ground
Playing Field
Cemy
124m
Sks
Iss
Coed Graig
ST JOHNS PK
NANT ALYN ROAD
126m
Weir
LEETE AV
Antelope Hotel
Coed y Pistyll
Industrial Park
Track
Bryn-Alyn Bridge
Shaft (dis)
Sewage Works
Bryn-Al
Tros-yr-afon
Coed Bryn-celyn
Rose Cottage
DOLFECHLAS ROAD
LLYS ALUN
LEETE PARK
BRYN GOLLEN ROAD

Flintshire County Council Local Development Plan
Cynllun Datblygu Lleol Cyngor Sir y Fflint

Preferred Strategy Assessment / Asesiad o'r Strategaeth a Ffafrir

Legend / Allwedd

- Green candidate sites — Safleoedd posibl gwyrdd
- Amber candidate sites — Safleoedd posibl oren
- Red candidate sites — Safleoedd posibl coch
- Grey candidate sites — Safleoedd posibl llwyd
- Purple candidate sites — Safleoedd posibl porffor
- Minerals candidate sites — Safleoedd posibl mwynau
- AFN001 — LDP Candidate Site reference — Cyfeirnod Safle Posibl CDLl
- Refer to adjacent Settlement Map — Gweler y map anheddiad cyfagos
- Flintshire UDP Settlement Boundary — Ffin Anheddiad CDU Sir y Fflint
- Flintshire County Council Boundary — Ffin Cyngor Sir y Fflint

Cyngor Sir y Fflint Flintshire County Council

Planning & Environment, Flintshire County Council, County Hall, Mold, Flintshire, CH7 6NA. Chief Officer: Andrew Farrow

Cynllunio a'r Amgylchedd, Cyngor Sir y Fflint, Neuadd y Sir, Yr Wyddgrug, Sir y Fflint, CH7 6NA. Prif Swyddog: Andrew Farrow

Scale/Graddfa 1:9500 @ A3

Date/Dyddiad: 09/11/2017

N

58. Rhydymwyn

This map is reproduced from Ordnance Survey material with the permission of Ordnance Survey on behalf of the Controller of Her Majesty's Stationery Office. © Crown Copyright. Unauthorised reproduction infringes Crown Copyright and may lead to prosecution or civil proceedings.
Licence number 100023386.
Flintshire County Council, 2017.

Atgynhyrchir y map hwn o ddeunydd yr Ordnance Survey gyda chaniatâd yr Ordnance Survey ar ran Rheolwr Llyfrfa Ei Mawrhydi © Hawlfraint y Goron. Mae atgynhyrchu heb ganiatâd yn torri hawlfraint y Goron a gall hyn arwain at erlyniad neu achos sifil.
Rhif trwydded 100023386, Cyngor Sir y Flint 2017.

59. Saltney

SEA005
SAL002
SAL004
SAL001
SAL003

Dee Point Primary School
Park and Ride
Superstore
Point Farm House
Thornleigh Park Farm
Ferry Lane Farm
Fir Trees Holiday Park
Evans Business Centre
Chester West Employment Park
Ind Est
Sewage Works
Depot
Sealand Industrial Estate
Bee's Cottages
Sluices
Fir Tree Farm
Deva Stadium (Chester City FC)
Tip (disused)
Top Farm
Mille Cottages
Windmill Mound
Afon Dyfrdwy/ River Dee
Deeside Farm
Playing Field
Mold Junction
Brymau Three Estate
Brymau Two Estate
Brymau One Estate
Brymau Four Estate
Saltney Junction
Parc Diwydiannol Y Ffin Borders 2 Ind Pk
Bsns Pk
Allot Gdns
St David's High School
Saltney Ferry County Primary School
Saltney
Lache
Well House Farm
Meadow House Farm
Lyndon Farm
Sandy Lane Farm
Golf Centre
New Bretton Hall Cottages
Green Lane Farm
Greenlane Crossing
Pear Tree Cottage
Schools

Flintshire County Council Local Development Plan
Cynllun Datblygu Lleol Cyngor Sir y Fflint

Preferred Strategy Assessment / Asesiad o'r Strategaeth a Ffafrir

Legend / Allwedd

- Green candidate sites — Safleoedd posibl gwyrdd
- Amber candidate sites — Safleoedd posibl oren
- Red candidate sites — Safleoedd posibl coch
- Grey candidate sites — Safleoedd posibl llwyd
- Purple candidate sites — Safleoedd posibl porffor
- Minerals candidate sites — Safleoedd posibl mwynau
- AFN001 — LDP Candidate Site reference — Cyfeirnod Safle Posibl CDLl
- Refer to adjacent Settlement Map — Gweler y map anheddiad cyfagos
- Flintshire UDP Settlement Boundary — Ffin Anheddiad CDU Sir y Fflint
- Flintshire County Council Boundary — Ffin Cyngor Sir y Fflint

CYNGOR Sir y Fflint Flintshire COUNTY COUNCIL

Planning & Environment, Flintshire County Council, County Hall, Mold, Flintshire, CH7 6NA.
Chief Officer: Andrew Farrow

Cynllunio a'r Amgylchedd, Cyngor Sir y Fflint, Neuadd y Sir, Yr Wyddgrug, Sir y Fflint, CH7 6NA.
Prif Swyddog: Andrew Farrow

Scale/Graddfa 1:11,000 @ A3

Date/Dyddiad: 09/11/2017

N

59. Saltney

60. Sandycroft

This map is reproduced from Ordnance Survey material with the permission of Ordnance Survey on behalf of the Controller of Her Majesty's Stationery Office. © Crown Copyright. Unauthorised reproduction infringes Crown Copyright and may lead to prosecution or civil proceedings.
Licence number-100023386
Flintshire County Council, 2017
Atgynhyrchir y map hwn o ddeunydd yr Ordnance Survey gyda chaniatâd yr Ordnance Survey ar ran Rheolwr Llyfrfa Ei Mawrhydi © Hawlfraint y Goron. Mae atgynhyrchu heb ganiatâd yn torri hawlfraint y Goron a gall hyn arwain at erlyniad neu achos sifil. Rhif trwydded 100023386 Cyngor Sir y Fflint 2017

Queensferry
Pentre
Mancot
Sandycroft
MAN002
MAN003
MAN001
MAN005
MAN004
SAN003
SAN001
SAN002
BROU004
AFN001

Flintshire County Council
Local Development Plan
Cynllun Datblygu Lleol Cyngor Sir y Fflint

Preferred Strategy Assessment
Asesiad o'r Strategaeth a Ffafrir

Legend / Allwedd

- Green candidate sites — Safleoedd posibl gwyrdd
- Amber candidate sites — Safleoedd posibl oren
- Red candidate sites — Safleoedd posibl coch
- Grey candidate sites — Safleoedd posibl llwyd
- Purple candidate sites — Safleoedd posibl porffor
- Minerals candidate sites — Safleoedd posibl mwynau
- AFN001 — LDP Candidate Site reference — Cyfeirnod Safle Posibl CDLl
- Refer to adjacent Settlement Map — Gweler y map anheddiad cyfagos
- Flintshire UDP Settlement Boundary — Ffin Anheddiad CDU Sir y Fflint
- Flintshire County Council Boundary — Ffin Cyngor Sir y Fflint

CYNGOR Sir y Fflint Flintshire COUNTY COUNCIL

Planning & Environment,
Flintshire County Council,
County Hall, Mold,
Flintshire, CH7 6NA.
Chief Officer: Andrew Farrow

Cynllunio a'r Amgylchedd,
Cyngor Sir y Fflint,
Neuadd y Sir, Yr Wyddgrug,
Sir y Fflint, CH7 6NA.
Prif Swyddog: Andrew Farrow

Scale/Graddfa 1:11,000 @ A3

Date/Dyddiad: 09/11/2017

N

This map is reproduced from Ordnance Survey material with the permission of Ordnance Survey on behalf of the Controller of Her Majesty's Stationery Office. © Crown Copyright. Unauthorised reproduction infringes Crown Copyright and may lead to prosecution or civil proceedings. Licence number 100023386. Flintshire County Council, 2017.
Atgynhyrchir y map hwn o ddeunydd yr Ordnance Survey gyda chaniatad yr Ordnance Survey ar ran Rheolwr Llyfrfa Ei Mawrhydi © Hawlfraint y Goron. Mae atgynhyrchu heb ganiatad yn torri hawlfraint y Goron a gall hyn arwain at erlyniad neu achos sifil. Rhif trwydded 100023386. Cyngor Sir y Fflint 2017.

61. Shotton & Aston

Connah's Quay
Wepre
Queensferry
Shotton & Aston
Shotton
Higher Shotton
Aston
Ewloe
Hawarden
Mancot
Pentre

SHO001
EWL011
EWL007
HWN001
HWN002
HWN013
HWN004
HWN005
HWN006
HWN011
MAN002
MAN003
MAN005

Flintshire County Council Local Development Plan
Cynllun Datblygu Lleol Cyngor Sir y Fflint

Preferred Strategy Assessment / Asesiad o'r Strategaeth a Ffafrir

Legend / Allwedd

- Green candidate sites — Safleoedd posibl gwyrdd
- Amber candidate sites — Safleoedd posibl oren
- Red candidate sites — Safleoedd posibl coch
- Grey candidate sites — Safleoedd posibl llwyd
- Purple candidate sites — Safleoedd posibl porffor
- Minerals candidate sites — Safleoedd posibl mwynau
- AFN001 — LDP Candidate Site reference — Cyfeirnod Safle Posibl CDLl
- Refer to adjacent Settlement Map — Gweler y map anheddiad cyfagos
- Flintshire UDP Settlement Boundary — Ffin Anheddiad CDU Sir y Fflint
- Flintshire County Council Boundary — Ffin Cyngor Sir y Fflint

61. Shotton & Aston

Cyngor Sir y Fflint Flintshire County Council

Planning & Environment, Flintshire County Council, County Hall, Mold, Flintshire, CH7 6NA. Chief Officer: Andrew Farrow

Cynllunio a'r Amgylchedd, Cyngor Sir y Fflint, Neuadd y Sir, Yr Wyddgrug, Sir y Fflint, CH7 6NA. Prif Swyddog: Andrew Farrow

Scale/Graddfa 1:9500 @ A3

Date/Dyddiad: 09/11/2017

N

62. Sychdyn

This map is reproduced from Ordnance Survey material with the permission of Ordnance Survey on behalf of the Controller of Her Majesty's Stationery Office. © Crown Copyright. Unauthorised reproduction infringes Crown Copyright and may lead to prosecution or civil proceedings. Licence number 100023386. Flintshire County Council, 2017.

Atgynhyrchir y map hwn o ddeunydd yr Ordnance Survey gyda chaniatâd yr Ordnance Survey ar ran Rheolwr Llyfrfa Ei Mawrhydi © Hawlfraint y Goron. Mae atgynhyrchu heb ganiatâd yn torri hawlfraint y Goron a gall hyn arwain at erlyniad neu achos sifil. Rhif trwydded 100023386, Cyngor Sir y Fflint 2017

Flintshire County Council
Local Development Plan
Cynllun Datblygu Lleol Cyngor Sir y Fflint

Preferred Strategy Assessment
Asesiad o'r Strategaeth a Ffafrir

Legend / Allwedd

- Green candidate sites — Safleoedd posibl gwyrdd
- Amber candidate sites — Safleoedd posibl oren
- Red candidate sites — Safleoedd posibl coch
- Grey candidate sites — Safleoedd posibl llwyd
- Purple candidate sites — Safleoedd posibl porffor
- Minerals candidate sites — Safleoedd posibl mwynau
- AFN001 — LDP Candidate Site reference — Cyfeirnod Safle Posibl CDLl
- Refer to adjacent Settlement Map — Gweler y map anheddiad cyfagos
- Flintshire UDP Settlement Boundary — Ffin Anheddiad CDU Sir y Fflint
- Flintshire County Council Boundary — Ffin Cyngor Sir y Fflint

SYCH016, SYCH021, SYCH022, SYCH020, SYCH019, SYCH002, SYCH001, SYCH005, SYCH003, SYCH007, SYCH024, SYCH023, SYCH025, NEW002, NEW007, NEW005, NEW004

Sychdyn / Soughton

Sychdyn

New Brighton

Mold

Planning & Environment, Flintshire County Council, County Hall, Mold, Flintshire, CH7 6NA. Chief Officer: Andrew Farrow

Cynllunio a'r Amgylchedd, Cyngor Sir y Fflint, Neuadd y Sir, Yr Wyddgrug, Sir y Fflint, CH7 6NA. Prif Swyddog: Andrew Farrow

Scale/Graddfa 1:6500@ A3

Date/Dyddiad: 09/11/2017

N

63. Tre Mostyn

This map is reproduced from Ordnance Survey material with the permission of Ordnance Survey on behalf of the Controller of Her Majesty's Stationery Office. © Crown Copyright. Unauthorised reproduction infringes Crown Copyright and may lead to prosecution or civil proceedings.
Licence number 100023386.
Flintshire County Council, 2017.

Atgynhyrchir y map hwn o ddeunydd yr Ordnance Survey gyda chaniatâd yr Ordnance Survey ar ran Rheolwr Llyfrfa Ei Mawrhydi © Hawlfraint y Goron. Mae atgynhyrchu heb ganiatâd yn torri hawlfraint y Goron a gall hyn arwain at erlyniad neu achos sifil.
Rhif trwydded 100023386, Cyngor Sir y Flint 2017

Track
Track
Path
Drain
FB
Tre Mostyn
Tk
97m
Spr
Drain
Drain
96m
TMN001
Tre-Mostyn
Sl
Woodlands
Tk
112m

Flintshire County Council
Local Development Plan
Cynllun Datblygu Lleol Cyngor Sir y Fflint

Preferred Strategy Assessment
Asesiad o'r Strategaeth a Ffafrir

Legend / Allwedd

- Green candidate sites — Safleoedd posibl gwyrdd
- Amber candidate sites — Safleoedd posibl oren
- Red candidate sites — Safleoedd posibl coch
- Grey candidate sites — Safleoedd posibl llwyd
- Purple candidate sites — Safleoedd posibl porffor
- Minerals candidate sites — Safleoedd posibl mwynau
- AFN001 — LDP Candidate Site reference — Cyfeirnod Safle Posibl CDLl
- Refer to adjacent Settlement Map — Gweler y map anheddiad cyfagos
- Flintshire UDP Settlement Boundary — Ffin Anheddiad CDU Sir y Fflint
- Flintshire County Council Boundary — Ffin Cyngor Sir y Fflint

Planning & Environment,
Flintshire County Council,
County Hall, Mold,
Flintshire, CH7 6NA.
Chief Officer: Andrew Farrow

Cynllunio a'r Amgylchedd,
Cyngor Sir y Fflint,
Neuadd y Sir, Yr Wyddgrug,
Sir y Fflint, CH7 6NA.
Prif Swyddog: Andrew Farrow

Scale/Graddfa 1:2500 @ A3

Date/Dyddiad: 09/11/2017

N

This map is reproduced from Ordnance Survey material with the permission of Ordnance Survey on behalf of the Controller of Her Majesty's Stationery Office. © Crown Copyright. Unauthorised reproduction infringes Crown Copyright and may lead to prosecution or civil proceedings.
Licence number 100023386.
Flintshire County Council, 2017.

Atgynhyrchir y map hwn o ddeunydd yr Ordnance Survey gyda chaniatâd yr Ordnance Survey ar ran Rheolwr Llyfrfa Ei Mawrhydi © Hawlfraint y Goron. Mae atgynhyrchu heb ganiatâd yn torri hawlfraint y Goron a gall hyn arwain at erlyniad neu achos sifil.
Rhif trwydded 100023386, Cyngor Sir y Fflint 2017

64. Trelawnyd

Flintshire County Council
Local Development Plan
Cynllun Datblygu Lleol Cyngor Sir y Fflint

Preferred Strategy Assessment
Asesiad o'r Strategaeth a Ffafrir

Legend / Allwedd

- Green candidate sites — Safleoedd posibl gwyrdd
- Amber candidate sites — Safleoedd posibl oren
- Red candidate sites — Safleoedd posibl coch
- Grey candidate sites — Safleoedd posibl llwyd
- Purple candidate sites — Safleoedd posibl porffor
- Minerals candidate sites — Safleoedd posibl mwynau
- **AFN001** — LDP Candidate Site reference — Cyfeirnod Safle Posibl CDLl
- Refer to adjacent Settlement Map — Gweler y map anheddiad cyfagos
- Flintshire UDP Settlement Boundary — Ffin Anheddiad CDU Sir y Fflint
- Flintshire County Council Boundary — Ffin Cyngor Sir y Fflint

Bryn Gop/ Gop Hill
Cairn
Mound
Path
Gop Cave
Bryn-y-gwynt
Bryn-yr-odyn Cottage
194m
182m
181m
201m
192m
Ochr y gop
TLD005
Trelawnyd
TLD006 School
TLD003 Industrial Units
TLD004
TLD001
TLD002
Cae Glas
Rose Hill
BRYN YR ODYN
MAES OFFA
BRON HAUL
STREET
PW
LONDON ROAD
RHODFA ARTHUR
WELL ST
PO
Mast
Henfryn Farm
Marian
Drain
Trelawnyd/ Newmarket
Offa's Dyke
The Old Gate
Pentre-
Erw Wen
162m
139m
Sewage Works

Planning & Environment, Flintshire County Council, County Hall, Mold, Flintshire, CH7 6NA. Chief Officer: Andrew Farrow

Cynllunio a'r Amgylchedd, Cyngor Sir y Fflint, Neuadd y Sir, Yr Wyddgrug, Sir y Fflint, CH7 6NA. Prif Swyddog: Andrew Farrow

Scale/Graddfa 1:4000 @ A3

Date/Dyddiad: 09/11/2017

N

65. Trelogan & Berthengam

This map is reproduced from Ordnance Survey material with the permission of Ordnance Survey on behalf of the Controller of Her Majesty's Stationery Office. © Crown Copyright. Unauthorised reproduction infringes Crown Copyright and may lead to prosecution or civil proceedings. Licence number 100023386. Flintshire County Council, 2017.

Atgynhyrchir y map hwn o ddeunydd yr Ordnance Survey gyda chaniatâd yr Ordnance Survey ar ran Rheolwr Llyfrfa El Mawrhyti © Hawlfraint y Goron. Mae atgynhyrchu heb ganiatâd yn torri hawlfraint y Goron a gall hyn arwain at erlyniad neu achos sifil. Rhif trwydded 100023386. Cyngor Sir y Fflint 2017.

Flintshire County Council
Local Development Plan
Cynllun Datblygu Lleol Cyngor Sir y Fflint

Preferred Strategy Assessment
Asesiad o'r Strategaeth a Ffafrir

Legend / Allwedd

- Green candidate sites — Safleoedd posibl gwyrdd
- Amber candidate sites — Safleoedd posibl oren
- Red candidate sites — Safleoedd posibl coch
- Grey candidate sites — Safleoedd posibl llwyd
- Purple candidate sites — Safleoedd posibl porffor
- Minerals candidate sites — Safleoedd posibl mwynau
- AFN001 — LDP Candidate Site reference — Cyfeirnod Safle Posibl CDLl
- Refer to adjacent Settlement Map — Gweler y map anheddiad cyfagos
- Flintshire UDP Settlement Boundary — Ffin Anheddiad CDU Sir y Fflint
- Flintshire County Council Boundary — Ffin Cyngor Sir y Fflint

TRE001, TRE002, TRE003, TRE004, TRE005, TRE006, TRE007, TRE008, TRE009

Trelogan & Berthengam

Trelogan, Afon-goch, Berthengam, Cottage, Shaft (dis), Four Crosses, Gwyn, Bryn Hyfryd, Track, Berth-y-bwl, Bryn Haf, Sheep Pens, Settlement, The Lodge, Crown Farm, Warren Farm, Depot, Path, Pen-y-waen, Ffrith Cottage, White Horse Farm, Ffriddoedd, Community Centre, Bryn Hadydd, Glan, MAES-Y-BRYN, BERTHLOG, Tk, 143m, 163m, 172m, 176m, 186m, 188m, 192m, 194m

Planning & Environment, Flintshire County Council, County Hall, Mold, Flintshire, CH7 6NA. Chief Officer: Andrew Farrow

Cynllunio a'r Amgylchedd, Cyngor Sir y Fflint, Neuadd y Sir, Yr Wyddgrug, Sir y Fflint, CH7 6NA. Prif Swyddog: Andrew Farrow

Scale/Graddfa 1:4000 @ A3

Date/Dyddiad: 09/11/2017

N

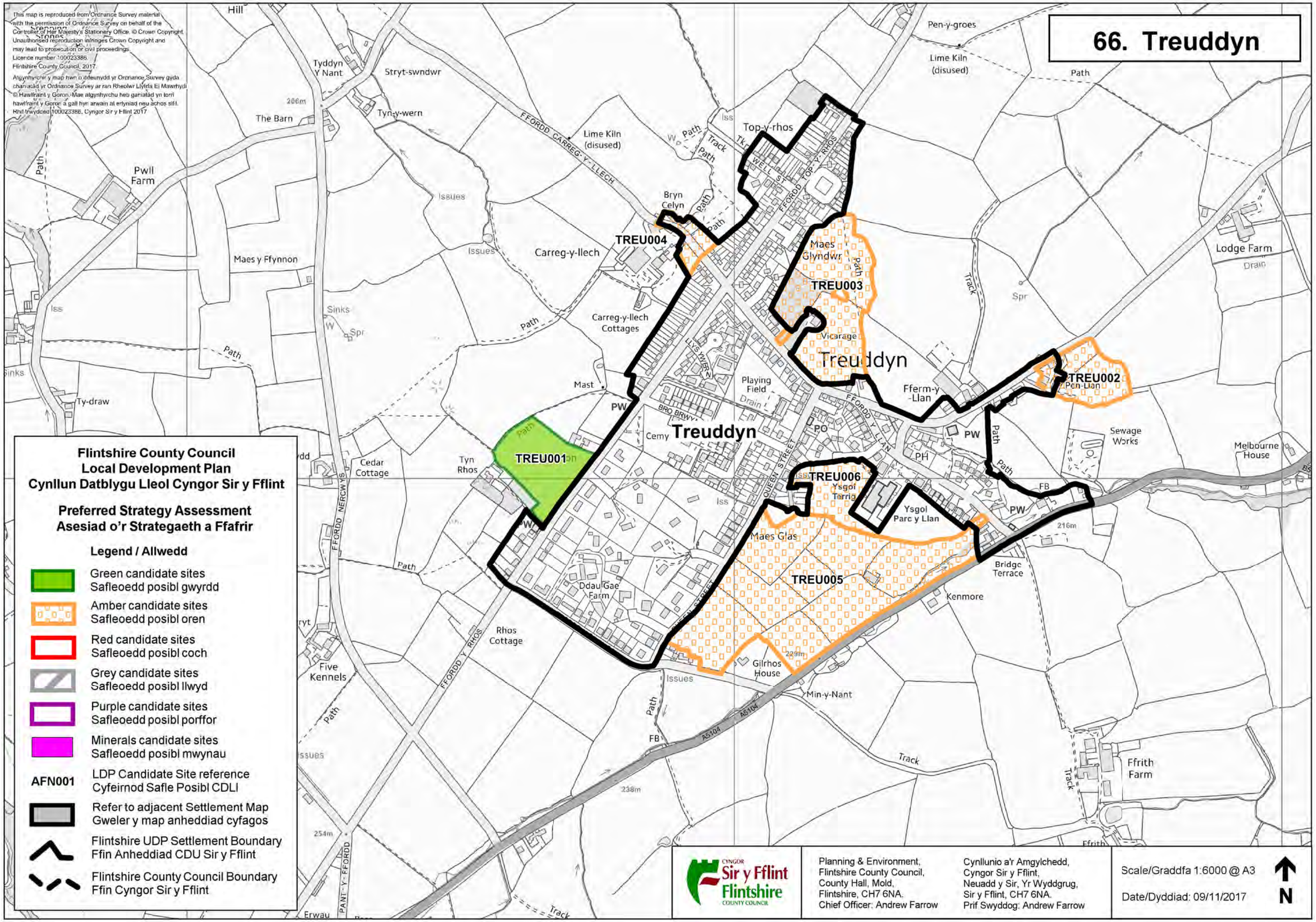
66. Treuddyn
This map is reproduced from Ordnance Survey material with the permission of Ordnance Survey on behalf of the Controller of Her Majesty's Stationery Office. © Crown Copyright. Unauthorised reproduction infringes Crown Copyright and may lead to prosecution or civil proceedings. Licence number 100023386. Flintshire County Council, 2017.
Atgynhyrchir y map hwn o ddeunydd yr Ordnance Survey gyda chaniatad yr Ordnance Survey ar ran Rheolwr Llyfrfa El Mawrhydi © Hawlfraint y Goron. Mae atgynhyrchu heb ganiatad yn torri hawlfraint y Goron a gall hyn arwain at erlyniad neu achos sifil. Rhif trwydded 100023386, Cyngor Sir y Fflint 2017
Flintshire County Council
Local Development Plan
Cynllun Datblygu Lleol Cyngor Sir y Fflint
Preferred Strategy Assessment
Asesiad o'r Strategaeth a Ffafrir
Legend / Allwedd
Green candidate sites
Safleoedd posibl gwyrdd
Amber candidate sites
Safleoedd posibl oren
Red candidate sites
Safleoedd posibl coch
Grey candidate sites
Safleoedd posibl llwyd
Purple candidate sites
Safleoedd posibl porffor
Minerals candidate sites
Safleoedd posibl mwynau
AFN001
LDP Candidate Site reference
Cyfeirnod Safle Posibl CDLl
Refer to adjacent Settlement Map
Gweler y map anheddiad cyfagos
Flintshire UDP Settlement Boundary
Ffin Anheddiad CDU Sir y Fflint
Flintshire County Council Boundary
Ffin Cyngor Sir y Fflint
TREU001
TREU002
TREU003
TREU004
TREU005
TREU006
Treuddyn
Maes Glyndwr
Vicarage
Ysgol Terrig
Ysgol Parc y Llan
Maes Glas
Carreg-y-llech
Carreg-y-llech Cottages
Bryn Celyn
Top-y-rhos
Tyn-y-wern
Tyddyn Y Nant
Stryt-swndwr
The Barn
Pwll Farm
Maes y Ffynnon
Ty-draw
Cedar Cottage
Tyn Rhos
Rhos Cottage
Five Kennels
Ddau Gae Farm
Gilrhos House
Min-y-Nant
Kenmore
Bridge Terrace
Ffrith Farm
Lodge Farm
Melbourne House
Sewage Works
Pen-y-groes
Lime Kiln (disused)
Playing Field
Fferm-y-Llan
Cemy
Mast
Path
Track
Issues
Sinks
Spr
Drain
FFORDD CARREG-Y-LLECH
FFORDD TOP-Y-RHOS
FFORDD Y LLAN
FFORDD NERCWYS
FFORDD Y RHOS
QUEEN STREET
A5104
Hill
Erwau
Ffrith
Planning & Environment,
Flintshire County Council,
County Hall, Mold,
Flintshire, CH7 6NA.
Chief Officer: Andrew Farrow
Cynllunio a'r Amgylchedd,
Cyngor Sir y Fflint,
Neuadd y Sir, Yr Wyddgrug,
Sir y Fflint, CH7 6NA.
Prif Swyddog: Andrew Farrow
Scale/Graddfa 1:6000 @ A3
Date/Dyddiad: 09/11/2017
N

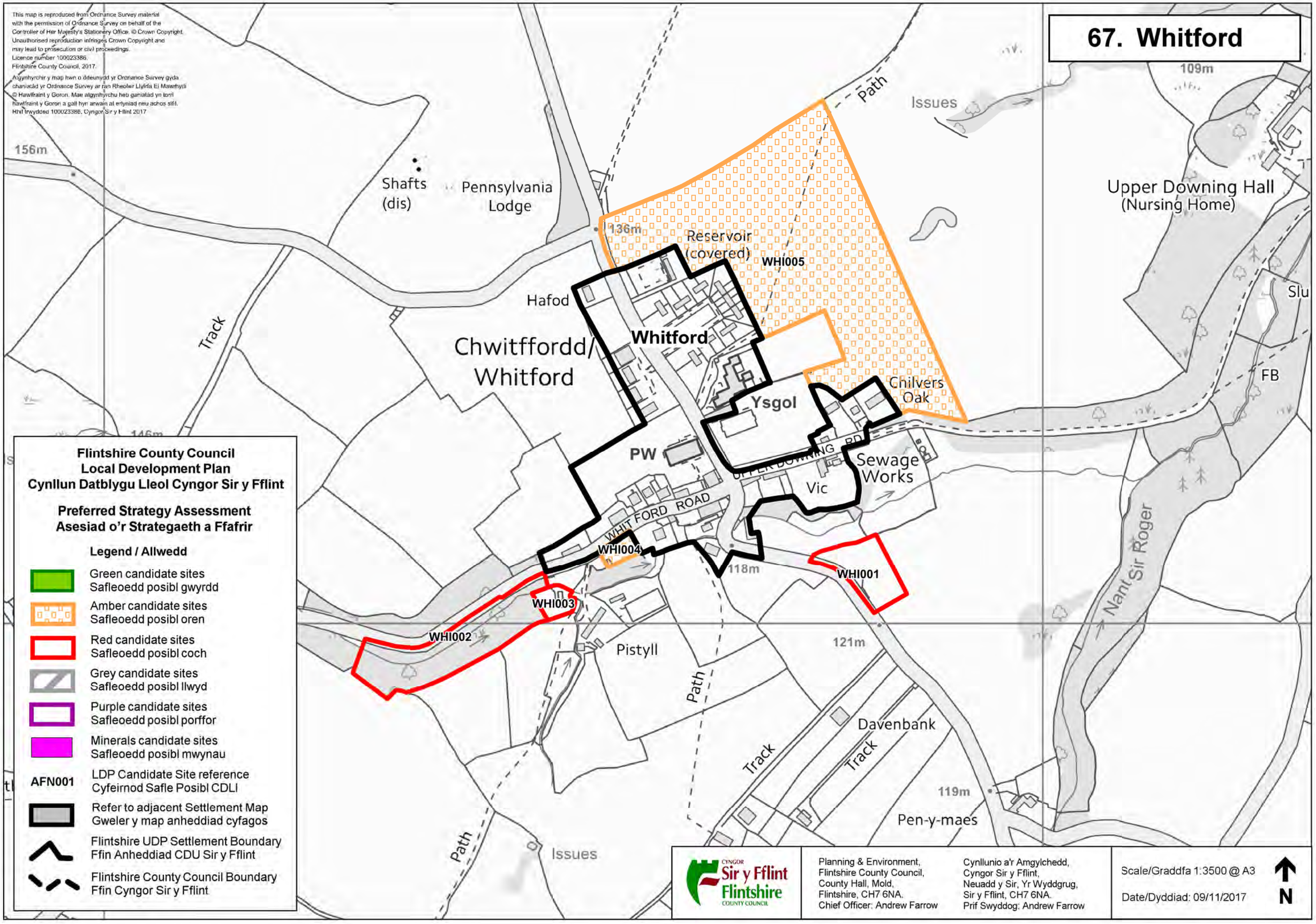

67. Whitford
This map is reproduced from Ordnance Survey material with the permission of Ordnance Survey on behalf of the Controller of Her Majesty's Stationery Office. © Crown Copyright. Unauthorised reproduction infringes Crown Copyright and may lead to prosecution or civil proceedings. Licence number 100023386. Flintshire County Council, 2017.
Atgynhyrchir y map hwn o ddeunydd yr Ordnance Survey gyda chaniatâd yr Ordnance Survey ar ran Rheolwr Llyfrfa El Mawrhydi © Hawlfraint y Goron. Mae atgynhyrchu heb ganiatâd yn torri hawlfraint y Goron a gall hyn arwain at erlyniad neu achos sifil. Rhif trwydded 100023386, Cyngor Sir y Fflint 2017
Flintshire County Council
Local Development Plan
Cynllun Datblygu Lleol Cyngor Sir y Fflint
Preferred Strategy Assessment
Asesiad o'r Strategaeth a Ffafrir
Legend / Allwedd
Green candidate sites
Safleoedd posibl gwyrdd
Amber candidate sites
Safleoedd posibl oren
Red candidate sites
Safleoedd posibl coch
Grey candidate sites
Safleoedd posibl llwyd
Purple candidate sites
Safleoedd posibl porffor
Minerals candidate sites
Safleoedd posibl mwynau
AFN001
LDP Candidate Site reference
Cyfeirnod Safle Posibl CDLl
Refer to adjacent Settlement Map
Gweler y map anheddiad cyfagos
Flintshire UDP Settlement Boundary
Ffin Anheddiad CDU Sir y Fflint
Flintshire County Council Boundary
Ffin Cyngor Sir y Fflint
Shafts (dis)
Pennsylvania Lodge
Reservoir (covered)
WHI005
Hafod
Whitford
Chwitffordd/ Whitford
Ysgol
Chilvers Oak
PW
Sewage Works
Vic
WHITFORD ROAD
UPPER DOWNING RD
WHI004
WHI003
WHI002
WHI001
Pistyll
Davenbank
Pen-y-maes
Upper Downing Hall (Nursing Home)
Nant Sir Roger
Path
Track
Issues
156m
136m
118m
121m
119m
109m
146m
Slu
FB
Planning & Environment, Flintshire County Council, County Hall, Mold, Flintshire, CH7 6NA. Chief Officer: Andrew Farrow
Cynllunio a'r Amgylchedd, Cyngor Sir y Fflint, Neuadd y Sir, Yr Wyddgrug, Sir y Fflint, CH7 6NA. Prif Swyddog: Andrew Farrow
Scale/Graddfa 1:3500 @ A3
Date/Dyddiad: 09/11/2017
N

Atodiad 4

Cynllun Datblygu Lleol Sir y Fflint - Ffurflen Gyflwyno Safle Amgen

Defnyddiwch y ffurflen hon i roi manylion y Safle Amgen rydych chi'n bwriadu ei gynnwys yng Nghynllun Datblygu Lleol Sir y Fflint.

Gallwch lungopïo'r ffurflen hon neu gael copïau o dderbynfa'r Adran Gynllunio yn Neuadd y Sir neu ar wefan y Cyngor sef www.siryfflint.gov.uk/cdll. Llenwch y ffurflen mewn inc du, ysgrifen glir neu teipiwch hi. Dylech ofalu fod unrhyw ddarnau ychwanegol o bapur neu ddogfennau ychwanegol wedi'u hatodi'n ddiogel a'ch bod wedi cyfeirio atynt.

Mae'r cyfnod cyflwyno o 4 mis yn dechrau ddydd Iau 9 Tachwedd 2017 a rhaid i'r sylwadau gael eu hanfon erbyn y dyddiad cau sef 5.00pm Dydd Iau, 21 Rhagfyr 2017. ***Ni chaiff unrhyw gynigion a gyflwynir ar ôl y dyddiad hwn eu hystyried****. Gallwch anfon eich cynigion drwy'r post, ffacs neu yn electronig fel y nodir isod.*

Drwy ddarparu cymaint o wybodaeth â phosibl bydd yn helpu'r Cyngor wrth brosesu ac asesu eich Safle Amgen. ***Nid yw cyflwyno safle yn golygu y bydd yn cael ei dderbyn a'i neilltuo ar gyfer datblygiad gan y Cyngor.***

Bydd angen i unrhyw gyflwyniad safle ddangos effeithiau cynaliadwyedd y safle arfaethedig. Gellir cynorthwyo hyn trwy gyfeirio at yr Adroddiad Cwmpasu Gwerthuso Cynaliadwyedd ar y wefan sy'n nodi'r meini prawf i'w cymhwyso wrth asesu'r Cynllun. Mae'r Asesiad Effaith Integredig (Gwerthusiad Cynaliadwyedd) hefyd yn cynnwys y Strategaeth a Ffefrir a fydd yn darparu gwybodaeth ddefnyddiol ar effeithiau tebygol y Strategaeth a Ffefrir.

Os oes gennych unrhyw ymholiadau am y ffurflen neu'r trefniadau ymgynghori, ffoniwch y llinell gymorth CDLl ar 01352 703213.

Sylwch: *bydd pob cyflwyniad safle amgen ar gael i'w harchwilio gan y cyhoedd ar ffurf Cofrestr Safleoedd Amgen ac felly ni ellir ei drin yn gyfrinachol.*

Dychwelwch y ffurflen hon erbyn 5.00pm ar Dydd Iau, 21 Rhagfyr 2017 at:	
Andrew Farrow	Llinell gymorth CDLl: 01352 703213
Prif Swyddog	
Cynllunio a'r Amgylchedd	Ffacs: 01352 756444
Cyngor Sir y Fflint	
Neuadd y Sir	E-bost: developmentplans@flintshire.gov.uk
Yr Wyddgrug	
Sir y Fflint	
CH7 6NF	

At ddefnydd y swyddfa'n unig:	
Dyddiad derbyn:	Dyddiad cydnabyddiaeth:
Cymuned	Anheddiad
Cyf. safle	Swyddog:

1. Manylion cyswllt			**Manylion Asiant (os yw'n berthnasol)**		
Teitl:	Enw cyntaf:	Cyfenw:	Teitl:	Enw cyntaf:	Cyfenw:
Sefydliad (os yw'n berthnasol):			Sefydliad (os yw'n berthnasol):		
Cyfeiriad:			Cyfeiriad:		
Cod post:			Cod post:		
Rhif ffôn:			Rhif ffôn:		
Ffacs:			Ffacs:		
E-bost:			E-bost:		
A ddylid anfon gohebiaeth at y cynigydd a'r asiant? (ticiwch)	Cynigydd		Asiant		
Ffyrdd dewisedig o gysylltu â chi (ticiwch)	e-bost	llythyr	e-bost	llythyr	

2. Manylion Safle	
Cyfeiriad/lleoliad/cod post y safle Cyfeirnod grid (os ydych yn gwybod)	
Maint y safle (hectar)	
Diben arfaethedig y safle e.e. tai – nifer o unedau, Cyflogaeth/Masnachol – arwynebedd llawr, defnydd cymunedol neu gymysg. **D.S. os arall, nodwch.**	
Sylwch nad yw'r Cyngor yn derbyn ffurflenni sy'n cael eu cyflwyno heb gynllun i raddfa a nodir ac sy'n dangos yn glir union leoliad y safle a'i ffiniau.	

3. Defnydd tir / hanes cynllunio	
Diben presennol neu flaenorol y safle	
A oes unrhyw adeiladau eraill ar y safle ac a oes unrhyw rai'n cael eu defnyddio neu'n wag?	
A hysbysebwyd y safle fel safle a hepgorwyd wrth baratoi'r CDU? Os felly, rhowch fanylion.	
A yw'r safle wedi bod yn destun ceisiadau cynllunio blaenorol, os felly rhowch gyfeirnodau	
Rhowch unrhyw sylwadau ychwanegol ynglŷn â defnydd tir isod	

4. Perchnogaeth y Safle				
Cwestiwn	Ie/ Ydw/ Oes	Na/ Nac ydw/ Nac oes	Gwybodaeth bellach sy'n ofynnol	Manylion
Ai chi yw unig berchennog y safle?			Os ddim, beth yw'ch buddiant yn y safle? Os ddim, a gysylltwyd â'r perchennog/perchnogion? Rhowch fanylion cyswllt y perchennog/perchnogion.	
Ydych chi'n berchen ar, yn rheoli neu ag unrhyw fuddiant mewn unrhyw dir ger y safle?			Os ydych, esboniwch y buddiant a nodwch yn glir ar gynllun map OS.	
A oes unrhyw gyfamodau cyfyngiadol yn gysylltiedig â'r safle?			Os oes, rhowch fanylion cryno neu atodwch unrhyw ddogfennau ategol.	
Ychwanegwch unrhyw sylwadau ynglŷn â pherchnogaeth/rheolaeth isod:				

5. Hygyrchedd				
Cwestiwn	Ydy/ Oes / Byddai	Nac ydy/ Nac oes / Na fyddai	Gwybodaeth bellach sy'n ofynnol	Manylion
A yw'r safle'n hygyrch o'r brifffordd gyhoeddus bresennol (fabwysiedig)?			Os cynigir mynediad newydd, nodwch hynny'n glir ar gynllun i raddfa.	
A oes unrhyw hawliau tramwy cyhoeddus yn agos at y safle neu'n croesi'r safle?			Os oes, rhowch fanylion.	
A oes unrhyw ysgolion neu gyfleusterau cymunedol eraill yn yr ardal gyfagos?			Os oes, esboniwch pa gyfleusterau a ble.	
A fyddai datblygu'r safle'n annog pobl i gerdded a beicio?			Os byddai, esboniwch sut.	
Ble mae'r safle trafnidiaeth cyhoeddus agosaf a pha mor bell ydyw o'r safle?				
Ble mae'r cyfleuster masnachol agosaf (e.e. siop neu swyddfa bost) a pha mor bell ydyw o'r safle?				
Ble mae'r man agored defnyddiadwy agosaf a pha mor bell ydyw o'r safle?				
Ychwanegwch unrhyw sylwadau ychwanegol ynglŷn â hygyrchedd isod:				

6. Amgylcheddol				
Cwestiwn	Ydy/ Oes / Byddai	Nac ydy/ Nac oes / Na fyddai	Gwybodaeth bellach sy'n ofynnol	Manylion
A yw'r safle eisoes wedi'i ddatblygu (tir llwyd) neu a yw'n safle maes glas?			Os ydyw, nodwch ei ddiben blaenorol.	
A yw'r safle'n cynnwys cwrs dŵr neu bwll?			Os ydyw, rhowch fanylion a'i bellter o'r safle?	
A yw'r safle mewn ardal sydd mewn perygl o lifogydd?			Os ydyw, pa gategori perygl o lifogydd ydyw fel y diffinir yn TAN 15?	
A yw'r safle erioed wedi gorlifo?			Os ydyw, rhowch fanylion amledd a difrifoldeb.	
A oes unrhyw nodweddion tirwedd, bywyd gwyllt, hanesyddol neu archeolegol sy'n effeithio ar y safle?			Os oes, rhowch fanylion ac esboniwch sut y gellid cadw neu wella nodweddion yn y safle.	
A oes perygl fod y safle yn un halogedig?			Os oes, rhowch fanylion megis y difwynwyr.	
A fyddai datblygu'r safle yn arwain at golli tir amaethyddol 'gorau a mwyaf amlbwrpas' h.y. gradd 1, 2 neu 3a?			Os ydyw, rhowch Ddosbarthiad Tir Amaethyddol y safle.	
A fyddai datblygu'r safle yn arwain at golli unrhyw goed neu wrychoedd?			Os byddai, rhowch fanylion.	
A oes unrhyw hanes o ymsuddiant ar y safle neu'r ardal gyfagos?			Rhowch fanylion.	
Ychwanegwch unrhyw sylwadau ynglŷn ag ystyriaethau amgylcheddol isod:				

7. Seilwaith, Cyfleustodau a Danfonadwyedd				
Cwestiwn	Ydy/ Ydw	Nac ydy/ Nac ydw	Gwybodaeth bellach sy'n ofynnol	Manylion
A yw'r safle o fewn 100m i wasanaethau presennol h.y. cyflenwad dŵr, carthffosiaeth, trydan, nwy a thelegyfathrebu.			Os nad ydyw, disgrifiwch sut y byddai modd cael gafael ar y gwasanaethau hyn.	
Ydych chi'n ymwybodol o unrhyw gostau anarferol a fyddai'n effeithio ar ddanfonadwyedd neu ddichonoldeb y safle?			Os ydych, rhowch fanylion.	
Sut a phryd ydych chi'n bwriadu datblygu'r safle?				
Ychwanegwch unrhyw sylwadau ynglŷn â seilwaith, cyfleustodau a danfonadwyedd isod:				

8. Cynaliadwyedd y Safle	
Cwestiwn	Manylion
Sut fyddai'r defnydd arfaethedig yn arwain at ddatblygiad cynaliadwy ac estyniad rhesymegol i anheddiad?	
Esboniwch sut mae'r safle arfaethedig wedi bod yn destun Asesiad Cynaliadwyedd:	

9. Materion Cymunedol				
Cwestiwn	Ydy / Bydda i	Nac ydy / Na fyddai	Gwybodaeth bellach sy'n ofynnol	Manylion
A yw datblygu'r safle wedi'i drafod gyda'r Cyngor Cymuned/Tref?			Os ydyw, rhowch fanylion.	
A fyddai datblygu'r safle yn arwain at golli cyfleusterau cymunedol?			Os byddai, rhowch fanylion.	
Sut fydd datblygu'r safle yn fanteisiol i'r gymuned e.e. anghenion tai fforddiadwy/lleol?				
Ychwanegwch unrhyw sylwadau ynglŷn â materion cymunedol isod:				

10. Sylwadau eraill
Os oes gennych unrhyw sylwadau pellach i gefnogi'r cynnig arfaethedig nodwch nhw isod a/neu defnyddiwch ddarn arall o bapur a'i roi ynghlwm wrth y ffurflen.

11. Camau'r Dyfodol
Ydych chi'n dymuno cael y wybodaeth ddiweddaraf am unrhyw gamau ym mharatoad y Cynllun?

Ticiwch fel sy'n briodol: Ydw ☐ Nac ydw ☐

12. Ydych chi'n dymuno gohebu drwy gyfrwng y Gymraeg neu'r Saesneg?

Saesneg ☐ Cymraeg ☐ Arall ☐

13. Llofnod _____ **Dyddiad** _____