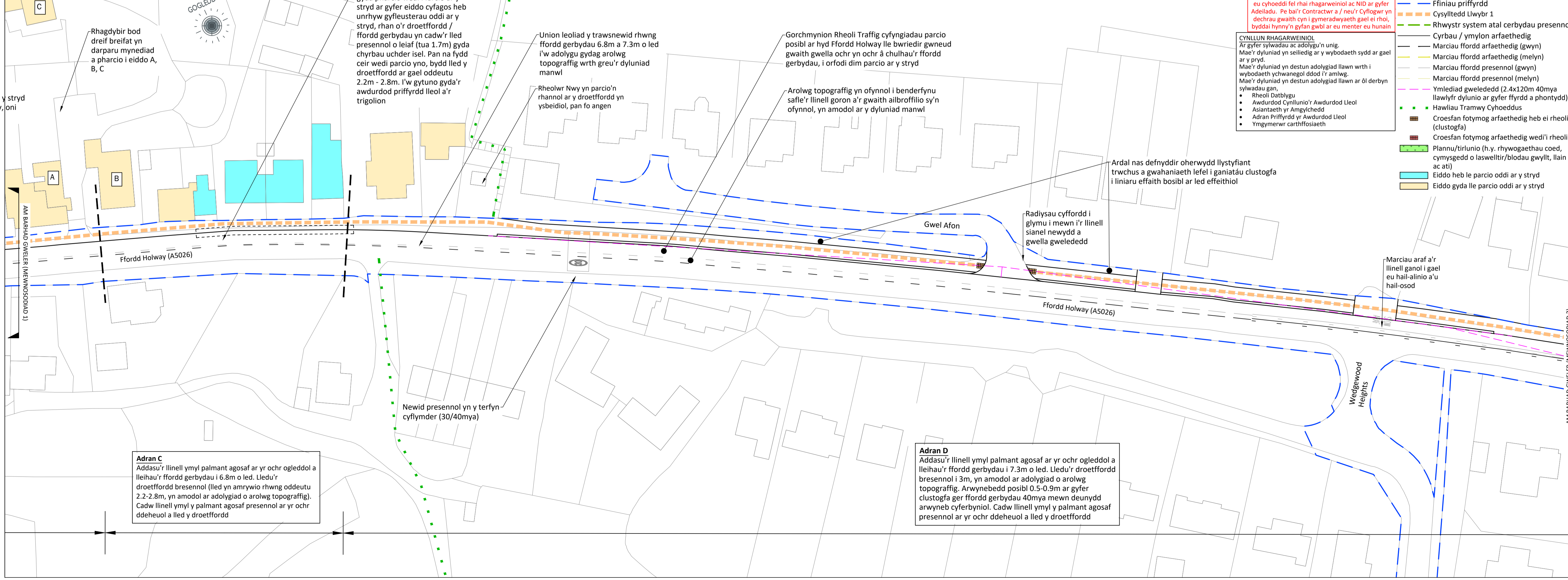


**Adran A**  
 Addasu'r llinell ymyl palmant agosaf ar yr ochr ogleddol a lleihau'r ffordd gerbydau i 6.8m o led. Lledu'r droedffordd bresennol (tua 2.2m, yn amodol ar adolygiad o arolwg topograffig). Cadw llinell ymyl y palmant agosaf presennol ar yr ochr ddeheuol a lled y droedffordd

**Adran B**  
 Addasu'r llinell ymyl palmant agosaf ar yr ochr ogleddol a lleihau'r ffordd gerbydau i 6.8m o led. Lledu'r droedffordd bresennol (lled yn amrywio rhwng oddeutu 1.5-1.8m, yn amodol ar adolygiad o arolwg topograffig). Cadw llinell ymyl y palmant agosaf presennol ar yr ochr ddeheuol a lled y droedffordd

- Mae'r darluniau wedi'u cynhyrchu gyda chyfeiriad at Rheoliau Adeiladu (Dylunio a Rheoli) 2015. Sylwch bod y rhain yn ddarluniau cyn adeiladu a dylent fod yn amodol ar reolaeth risg dylunio pellach sy'n ofynnol yn unol â Rheolad 9.
- Peidiwch â graddio yn ôl y dyluniad.
  - Mae'r dimensiynau wedi eu dangos mewn metrâu oni nodir yn wahanol.
  - Nid yw'r darluniau ar gyfer pwmpas adeiladu, ac mae angen eu datblygu ymhellach fel rhan o ddyluniad manwl.
  - Mae'r dyluniad ar sail data mapio Arolwg Ordans gan Gyngor Sir y Fflint, (enw ffeil: 'OS\_Mastermap\_All layers\_additional schools'.dwg). Nid yw'r rhiw trwydded na'r dyddiad prynu yn hysbysu.
  - Mae'r wybodaeth yn ffiniau priffyrdd a Hawliau Tramwy Cyhoeddus wedi'i lawrlwytho fel delwedd o wefan Cyngor Sir y Fflint, a'i hall-greu gan ddefnyddio Mapiau Arolwg Ordans, delweddau awyrol a/neu amcangyfrif lle nad oes llinell neu nodwedd amwlg i'w dilyn.
  - Pwmpas y darlun yw datblygu argymhellion y dyluniad cychwynnol ar gyfer Llwybr 1 a phroffîr egwyddorion dylunio cysniad ar gyfer gwaith gwella priffyrdd i ddarparu llwybrau mwy diogel i'r gymuned leol i ddwy ysgol gynradd ac amwynderau lleol o fewn y dref (h.y. y Stryd Fawr, canolfan hamdden a depo bysiau).
  - Mae'r dyluniad yn seiliedig ar arwyddadau o ymwellad safle a mesuriadau lleol ar y safle i ddilysu a hysbysu'r cynigion. Fodd bynnag, gallai hynny newid wrth greu'r dyluniad manwl a bydd yn cael ei ffreinio ymhellach pan fydd gwybodaeth ar gael o arolwg topograffig ac arolwg manwl. Pe bai'r Contractwr a/neu'r Cyflogwr yn dechrau gwaith cyni gymeradwyaeth gael ei rhoi, byddai hynny'n gyfan gwbl ar eu menter eu hunain.
  - Roedd y gwaith a'r egwyddorion yn canolbwyntio ar ledau troedffordd, culhau ffyrdd cerbydau i annog arafu cyflymder gan ganiatáu i gerbydau mawr basio gyda gofal ar yr un pryd, ail-leoli lleoedd parcio rheni i'r maes parcio parcio a theithio a nodi cyfleoedd plannu / tiruno i wella bioamrywiaeth.
  - Roedd y dyluniad yn cynnwys ystyried cyfyngiadau gorffol cyflymder i 20mya (sy'n 30mya ar hyn o bryd) a fydd yn cael ei orfodi ym mis Medi 2023. Bydd graddau'r gosyngiadau mewn cyflymder yn amodol ar gadarnhad gan Gyngor Sir y Fflint cyn y gwaith dylunio manwl.
  - Bydd strategaeth arwyddion yn cael ei hadolygu wrth greu'r dyluniad manwl.
  - Mae gofyn am ddata arolwg topograffig ar gyfer camau pellach o'r dyluniad i ddilysu dyluniad alinio a phroffiliau trawstoriad arferol, gydag asedad llwybrau ysgubo manwl. At ddiben dylunio cysniad, ystyriwyd symudiad dau gerbyd HGV ar yr un pryd ar hyd y llwybr a thwyllwdd bod cerbyd bws ysgol yn fan banel 7.5T.
  - Mae'r dyluniau yn ystyried canllaw Deddf Teithio Lleol (Gorffennaf 2021) Llywodraeth Cymru ac yn unol â Llwybr ar gyfer Strydoedd (2007).
  - Dylid cyferio at lun rhhf 06953-CI-C-0014 am groestoriadau arferol ar hyd Llwybr 1.
  - Gorchmynion rheoleiddio traffig cyfyngiadau parcio i gael eu hystyried ar hyd y llwybr (h.y. llinellau melyn dwbl) i atal camddeffnyddio parcio a rhwystrau posibl i'r briffordd.
  - Mae'r cynigion a amlinellwyd yn amodol ar Archwiliadau Diogelwch y Ffyrdd a Thrafodaethau gyda'r awdurdod cynllunio a phriffyrdd leol i gyntro ar baramedrau dylunio ac athroniaeth.
  - Bwriedir i'r holl waith fod o fewn ffin y briffordd.
  - Parcio eiddo yn ardal y gwaith arfaethedig i gael ei gadarnhau cyn creu'r dyluniad manwl.
  - Ail-wynebu arfaethedig mewn ardaloedd gwella priffyrdd, maint i gael ei asesu wrth greu'r dyluniad manwl.



**Adran C**  
 Addasu'r llinell ymyl palmant agosaf ar yr ochr ogleddol a lleihau'r ffordd gerbydau i 6.8m o led. Lledu'r droedffordd bresennol (lled yn amrywio rhwng oddeutu 2.2-2.8m, yn amodol ar adolygiad o arolwg topograffig). Cadw llinell ymyl y palmant agosaf presennol ar yr ochr ddeheuol a lled y droedffordd

**Adran D**  
 Addasu'r llinell ymyl palmant agosaf ar yr ochr ogleddol a lleihau'r ffordd gerbydau i 7.3m o led. Lledu'r droedffordd bresennol i 3m, yn amodol ar adolygiad o arolwg topograffig. Arwynebedd posibl 0.5-0.9m ar gyfer clustogfa ger ffordd gerbydau 40mya mewn deunydd arwyneb cyferbyniol. Cadw llinell ymyl y palmant agosaf presennol ar yr ochr ddeheuol a lled y droedffordd

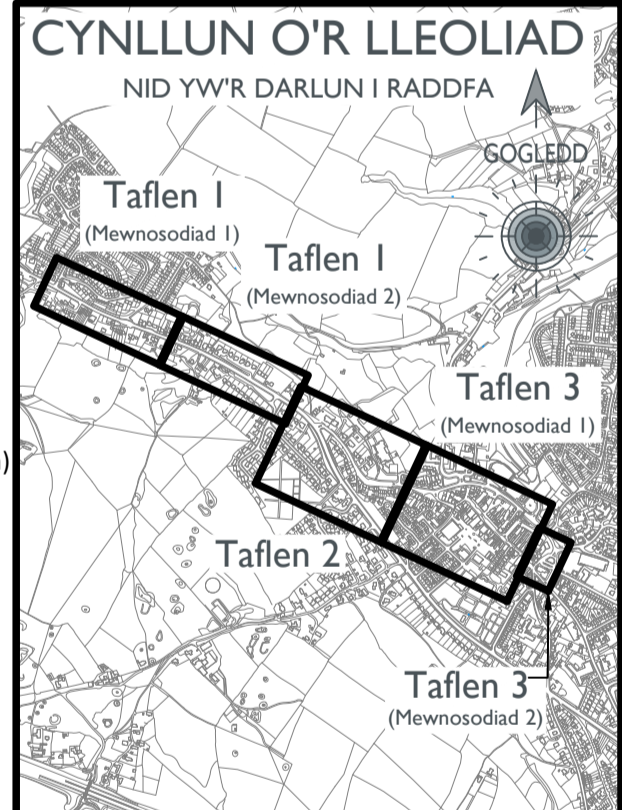
**Nes bo Cymeradwyaeth Dechnegol yn cael ei rhoi gan yr Awdurdodau Lleol neu Gyffwrdd Statudol perthnasol, dylid deall bod yr holl ddarluniau yn cael eu cyhoeddi fel rhai rhagarweiniol ac nid ar gyfer Adeiladu. Pe bai'r Contractwr a/neu'r Cyflogwr yn dechrau gwaith cyni gymeradwyaeth gael ei rhoi, byddai hynny'n gyfan gwbl ar eu menter eu hunain.**

**CYNLLUN RHAGARWENIOL**  
 Ar gyfer sylwadau ac adolygu'n unig. Mae'r dyluniad yn seiliedig ar y wybodaeth sydd ar gael ar y pryd. Mae'r dyluniad yn destun adolygiad llawn wrth i wybodaeth ychwanegol ddisod i'r amlwg. Mae'r dyluniad yn destun adolygiad llawn ar ôl derbyn sylwadau gan,

- Rheoli Datblygu
- Awdurdod Cynllunio'r Awdurdod Lleol
- Asiantaeth yr Anglychedd
- Adran Priffyrdd yr Awdurdod Lleol
- Ymgwymerwr cartffosiaeth

**ALLWEDD**

- Ffiniau priffyrdd
- Cysylltedd Llwybr 1
- Rhwystr system atal cerbydau presennol
- Cyrbau / ymylon arfaethedig
- Marciau ffordd arfaethedig (gwyn)
- Marciau ffordd arfaethedig (melyn)
- Marciau ffordd presennol (gwyn)
- Marciau ffordd presennol (melyn)
- Ymlediad gweledded (2.4x120m 40mya)
- Llawlyfr dylunio ar gyfer ffyrdd a phontydd
- Hawliau Tramwy Cyhoeddus
- Croesfan fotymog arfaethedig heb ei rheoli (clustogfa)
- Croesfan fotymog arfaethedig wedi'i rheoli (coch)
- Plannu/tiruno (h.y. rhywogaethau coed, cymysgedd o laswelltir/blodau gwyllt, llain ymyl ac ati)
- Eiddo heb le parcio oddi ar y stryd
- Eiddo gyda le parcio oddi ar y stryd



PO1 31.08.23 Cyhoeddus Cynnal JAL

ADOL DYDDIAD NODYN ADOLYGU ERYBYN

**PJA**  
 Birmingham - Bryste  
 Caergrawnt - Llundain  
 Mancenion - Reading  
 Melbourne - Perth  
 pja.co.uk

CLIENT  
 Cyngor Sir y Fflint

PROSECT  
 Llwybrau Mwy Diogel yn y Gymuned Treffynnon

TITL DARLUNIAID  
 Llwybr 1 Gwaith Gwella'r Briffordd Trefniant Cyffredinol Tafel 1 o 3

STATWS RHIFYN DARLUNIAID  
 PJA RHYF GWARTH IS-GOD RHIF DARLUNIAID ADOLYGIAD

**GWYBODAETH**  
 06953-CI-C-0011-PO1

UDWR ADOLYGIAD  
 Ddirwy Adolygiad P - Rhagwneidiol / A - Cymhwys / T - Todi / C - Adeiladu

GRADDFA LLUNIWYD ADOLYGIAD DYDDIAD  
 A1@1-500 JAL NW Awst'23

Hoffai Cyngor Sir y Fflint glywed eich barn am gynigion i sefydlu isadeiledd Teithio Llesol (cerdded a beicio) ar ddau o lwybrau yn Nhreffynnon. Mae Llwybr 1 yn mynd i Ysgol Gynradd Gwenffrwd ac Ysgol Gynradd Gatholig Santes Gwenffrewi a Llwybr 2 yn mynd i Ysgol Treffynnon ac Ysgol Maes y Felin.

Mae'r cynigion yn seiliedig ar astudiaeth a gynhaliwyd gan ymgynghorwyr yn 2022 lle nodwyd llwybrau allweddol i bob ysgol yn seiliedig ar ble mae'r disgyblion yn byw yn ogystal ag ymweld â'r safle, bwrw golwg ar broblemau y mae pobl sy'n cerdded a beicio yn eu hwynebu a chael trafodaethau gyda rhai o'r ysgolion.

Mae'r ddogfen hon yn rhoi braslun o'r cynigion ar gyfer **Llwybr 1 – Ysgol Gwenffrwd ac Ysgol Santes Gwenffrewi**

Mae Llwybr 1 yn dilyn yr A5026 o Ffordd Holway i ganol Treffynnon, gan ymuno â Whitford Street a Heol Fawr trwy ganol y dref. Mae'r llwybr yn canghennu i gysylltu Canolfan Hamdden Treffynnon a Victoria Place ar hyd yr A5026. Nid yw'r llwybr presennol yn un hwylus i gerdded a beicio ar ei hyd gan fod cyffyrdd llydan yn ei gwneud yn anodd i gerddwyr groesi'n ddiogel ac mae diffyg lleoedd parcio i rieni sy'n mynd â'u plant i'r ysgol. Nod y cynigion yw gwella amodau i gerddwyr a beicwyr trwy ostwng cyflymder traffig, rhoi mwy o flaenoriaeth i gerddwyr a lledu'r troedffyrdd.

Mae'r ddogfen hon yn rhoi gorolwg ar y cynigion a'r ymyriadau allweddol ar gyfer Llwybr 1, gan ddechrau o du'r gorllewin:

#### **Ffordd Holway**

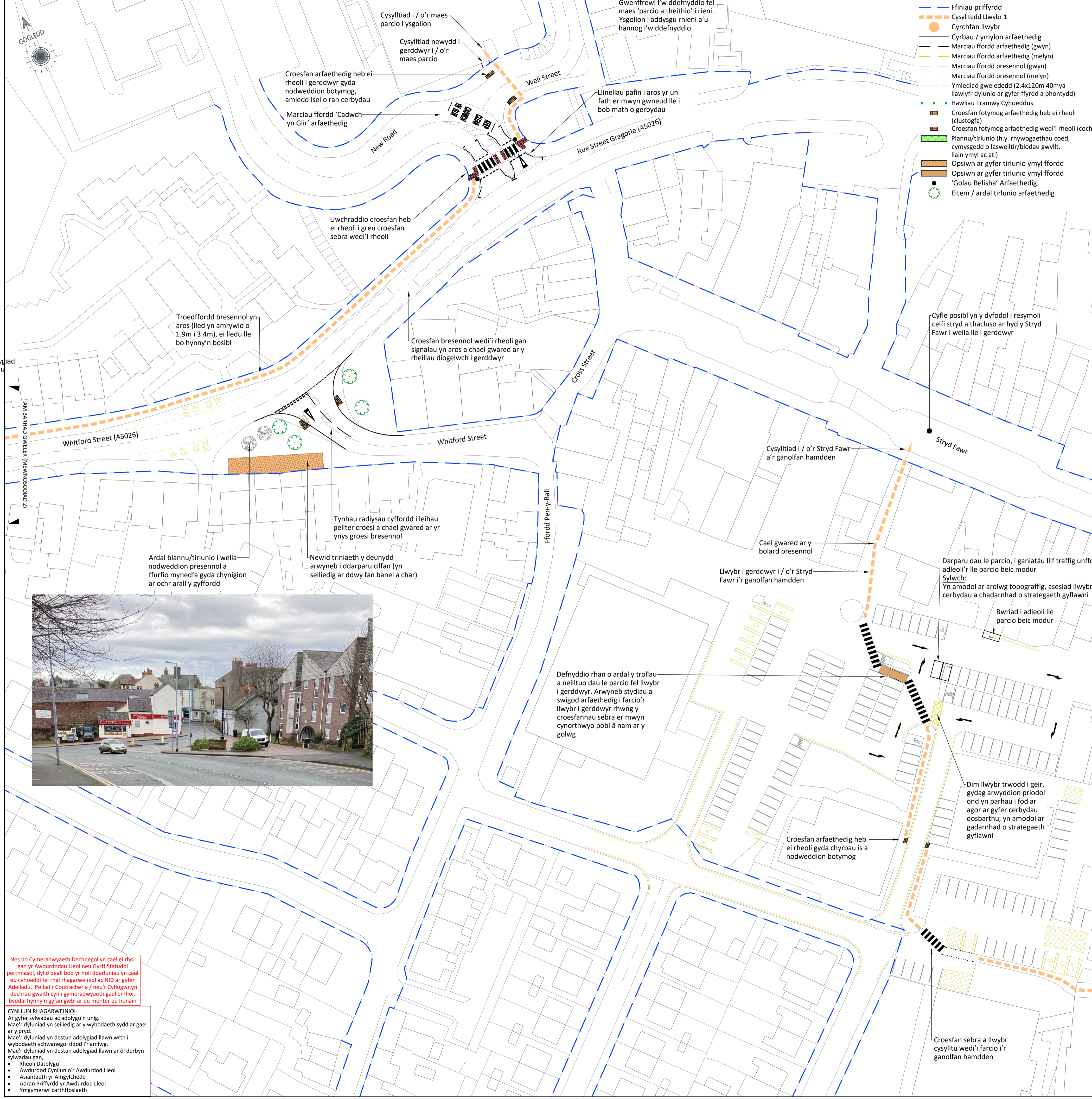
- Mae'r gwaith arfaethedig yn dechrau yng nghyffordd Moor Lane a Ffordd Holway ac yn mynd i'r dwyrain tua chanol y dref.
- Bwriedir tynhau ffyrdd ochrol ac ychwanegu cyrbau is a phalmant botymog er mwyn galluogi cerddwyr i groesi'n haws ac yn fwy diogel;
- Lledir y droedffordd ar ochr ogleddol yr A5026 i'w gwneud yn brafiach cerdded y ffordd honno a chulhau'r ffordd gerbydau ar hyd y llwybr er mwyn annog pobl i arafu eu cerbydau a'u galluogi i weld yn well;
- Ceir gwared ar fannau parcio ar y stryd ar hyd Ffordd Holway lle nad oes manau parcio oddi ar y stryd ar gael, ac efallai y pennir cyfyngiadau er mwyn atal pobl rhag parcio'n amhriodol hyd y gyffordd â Whitford Street;
- Gellid cynnwys llain glustogi rhwng y droedffordd a'r ffordd gerbydau lle mae digon o le, oddeutu'r man lle mae'r terfyn cyflymder yn newid i 40mya gerllaw'r rheolwr nwy ar ochr ogleddol Ffordd Holway.



Mae'r ddogfen hon yn rhoi gorolwg ar y cynigion a'r ymyriadau allweddol ar gyfer Llwybr 1, gan ddechrau o du'r gorllewin:

#### **Cyffordd Ffordd Holway / Whitford Street a Whitford Street**

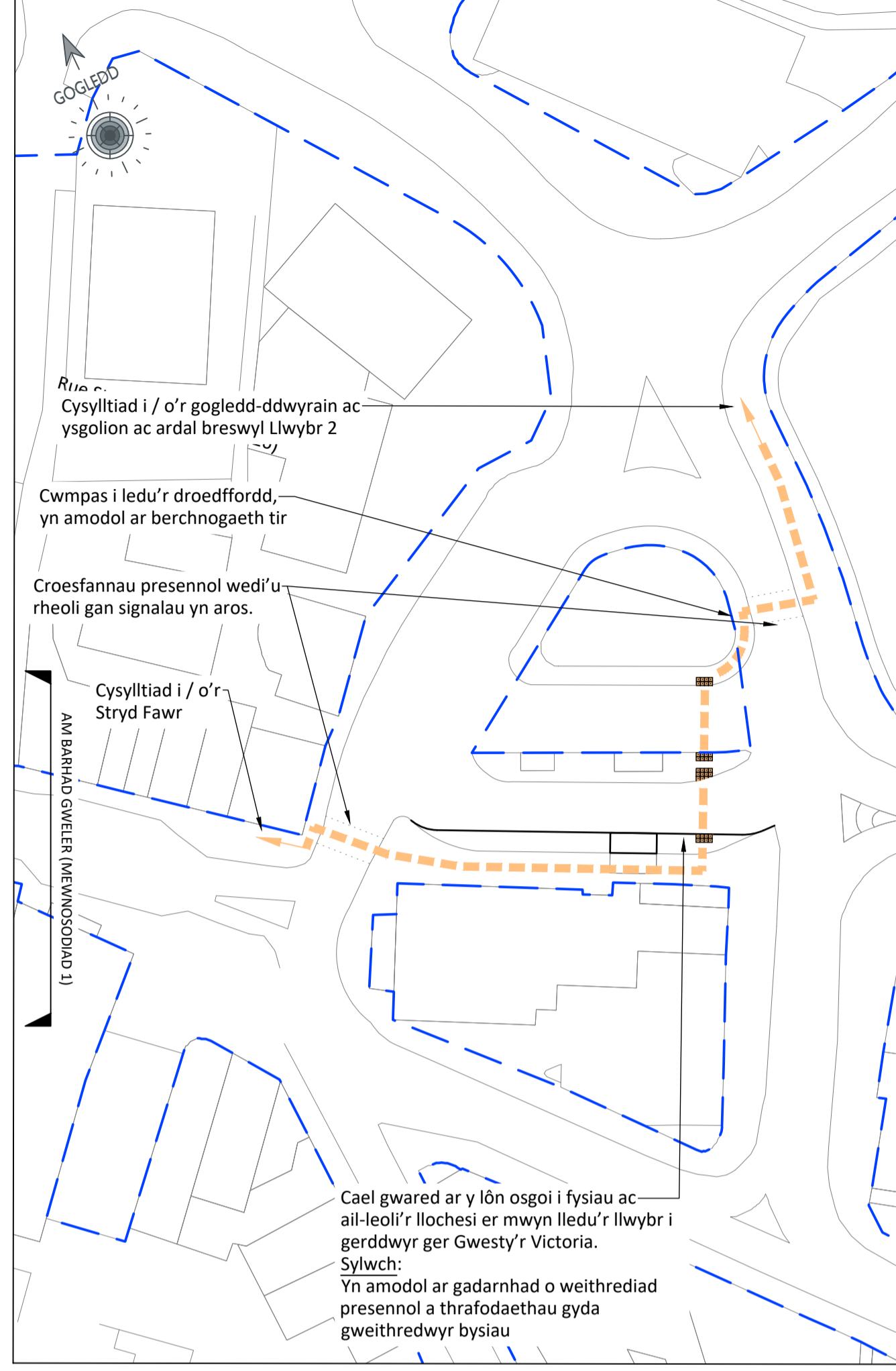
- Gellid tynhau cyffordd Holway Road / Whitford Street (yn amodol ar olrhain hynnt cerbydau) a chyflwyno planhigion / gerddi glaw i greu porth i arafu cerbydau ac atal gyrwyr rhag parcio ar y palmant gerllaw'r orsaf dân;
- Lledu'r droedffordd ar ochr ogleddol Whitfield Street hyd y lôn ochr sy'n mynd i Ysgol Gynradd Gatholig Santes Gwenffrewi a chulhau'r ffordd gerbydau lle mae digon o le;
- Ehangu ymyl y cyrbiau ar hyd y tro y tu allan i Ysgol Santes Gwenffrewi a chulhau'r ffordd gerbydau fel y gall pobl weld yn well ac i annog pobl i arafu eu cerbydau;
- Uwchraddio'r groesfan bresennol sydd heb ei rheoli trwy osod croesfan sebra a chyflwyno planhigion / gerddi glaw a chyfyngiadau parcio y tu allan i Ysgol Gwenffrwd ac Ysgol Gwenffrewi i annog cerbydwyr i arafu a'i gwneud yn haws i groesi'r ffordd;
- Mae'r cynigion yn cynnwys ffurfioli'r manau parcio ar yr ochr ddeheuol a'u neilltuo i ddeiliaid trwyddedau yn y tai cyfagos yn unig, a phlannu planhigion rhyngddynt a'r droedffordd;
- Israddio'r lôn ochr sy'n mynd i Ysgol Santes Gwenffrewi er mwyn atal pobl rhag parcio'n amhriodol a'i gwneud yn fwy diogel i groesi o'r dwyrain.



ALLWEDD

- Ffiniau priffyrdd
- Cysylltiedd Llwybr 1
- Cyrchfan llwybr
- Cyrbau / ymylon arfaethedig
- Marciau ffordd arfaethedig (gwyn)
- Marciau ffordd arfaethedig (melyn)
- Marciau ffordd presennol (gwyn)
- Marciau ffordd presennol (melyn)
- Ymlediad gwelededd (2.4x120m 40mva llawlyfr dylunio ar gyfer ffyrdd a phontydd)
- Hawliau Tramwy Cyhoeddus
- Croesfan fotymog arfaethedig heb ei rheoli (clustogfa)
- Croesfan fotymog arfaethedig wedi'i rheoli (coch)
- Plannu/tirlunio (h.y. rhywogaethau coed, cymysgedd o laswelltir/blodau gwylt, llain ymyl ac ati)
- Opsw'n ar gyfer tirlunio ymyl ffordd
- Opsw'n ar gyfer tirlunio ymyl ffordd 'Golau Bellisla' Arfaethedig
- Eitem / ardal tirlunio arfaethedig

MEWNOSODIAD 2



NODIADAU

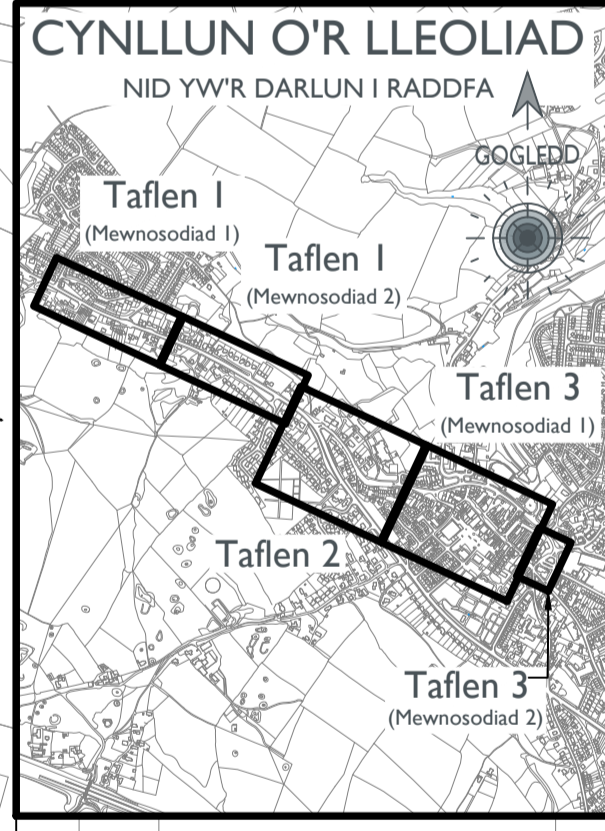
- Peidiwch â graddio yn ôl y dyluniad.
- Mae'r dimensiynau wedi eu dangos mewn metrau oni nodir yn wahanol.
- Nid yw'r darluniau ar gyfer gwraeth adeiladu, ac mae angen eu datblygu ymhellach fel rhan o dyluniad manwl.
- Mae'r dyluniad ar sail data mapio Arolwg Ordnans gan Gyngor Sir y Fflint, (enw feil: 'OS\_Mastermap\_All layers\_additional schools'.dwg). Nid yw'r rhif trwydded na'r dyddiad prynu yn hysbys.
- Mae'r wybodaeth am ffiniau priffyrdd a Hawliau Tramwy Cyhoeddus wedi'i lawrlwytho fel delwedd o wefan Cyngor Sir y Fflint, a'i hall-greu gan ddefnyddio Mapiau Arolwg Ordnans, delweddau awyrol a/neu amcangyfrifi fel naed oes llinell neu nodwedd amlyg i'w dilyn.
- Pwmpas y darlun yw datblygu argymhellion y dyluniad cychwynol ar gyfer Llwybr 1 a phroffir egwyddorion dylunio cysniad ar gyfer gwaith gwella priffyrdd i ddarparu llwybrau mwy diogel i'r gymuned leol i ddwy ysgol gynradd ac amwynderau lleol o fewn y dref (h.y. y Stryd Fawr, canolfan hamdden a depo busiau).
- Mae'r dyluniad yn seiliedig ar arolywodau o ymlediad safle a mesuriadau lleol ar y safle i ddilysu a hysbysu'r cynigion. Fodd bynnag, gallai hynny newid wrth greu'r dyluniad manwl a bydd yn cael ei ffreinio ymhellach pan fydd gwybodaeth ar gael o arolwg topograffig ac arolwg manwl penodol i safle, a bydd angen adolygiad mwy manwl o lefelau, cwympiadau croes, llinellau coron, cyflestodau, geometreg presennol, amodau tir, arolwg cyffwymer ATC a liff traffig ac ati. Mae anghysondeb rhwng Arolwg Ordnans a mesuriadau ar y safle wedi eu nodi.
- Roedd y gwaith a'r egwyddorion yn canolbwyntio ar ledau troedffyrdd, culhau ffyrdd cerbydau i annog arafu cyffwymer gan ganiatáu i gerbydau mawr basio gyda gofal ar yr un pryd, ail-leoli lleoedd parcio rheni i'r maes parcio parcio a theithio a nodi cyfleoedd plannu / tirlunio i wella bioamrywiaeth.
- Roedd y dyluniad yn cynnwys ystyried cyfyngiadau gorffol cyffwymer i 20mva (sy'n 30mva ar hyn o bryd) a fydd yn cael ei orfodi ym mis Medi 2023. Bydd graddau'r gostyngiadau mewn cyffwymer yn amodol ar gadarnhad gan Gyngor Sir y Fflint cyn y gwaith dylunio manwl.
- Bydd strategaeth arwyddion yn cael ei hadolygu wrth greu'r dyluniad manwl.
- Mae gofyn am ddata arolwg topograffig ar gyfer camau pellach o'r dyluniad i ddilysu dyluniad alinio a phroffiliau trawstoriad arferol, gylid, asesiad llwybrau ysgubo manwl. At ddiwedd dylunio cysniad, ystyriwyd ymudiadau dau gerbyd HGV ar yr un pryd ar hyd y llwybr a thylwydd bod cerbyd bws ysgol yn fan banel 7.5T.
- Mae'r dyluniadau yn ystyried canllaw Deddf Teithio Lleol ('Gorffennaf' 2021) Llywodraeth Cymru ac yn unol â Llawlyfr ar gyfer Strydoedd (2007).
- Dylid cyfeirio at lun rhif 06953-CI-C-0014 am groestoriadau arferol ar hyd Llwybr 1.
- Gorchmynnion rheoleiddio traffig cyfyngiadau parcio i gael eu hystyried ar hyd y llwybr (h.y. llinellau melyn dwbl) i atal camddeffnyddio parcio a rhwystrau posibl i'r briffordd.
- Mae'r cynigion a amlinellwyd yn amodol ar Archwiliadau Diogelwch y Ffyrdd a thrafodaethau gyda'r awdurdod cynllunio a phriffyrdd lleol i gyflwyno ar baramedrau dylunio ac athroniaeth.
- Bwrddir i'r holl waith fod o fewn ffin y briffordd.
- Parcio eiddo yn ardal y gwaith arfaethedig i gael ei Croesffan Presennol i'w nodi.
- Heb ymstrawngedig y gwaith arfaethedig gwella priffyrdd, mae'n gael ei asesu wrth greu'r dyluniad manwl.



Nes bo Cymeradwyaeth Dechnegol yn cael ei rhoi gan yr Awdurdodau Lleol neu Gyrrff Statudol perthnasol, dylid deall bod yr holl darluniau yn cael eu cyhoeddi fel rhai rhagarweiniol ac nid ar gyfer Adeiladu. Pe bai'r Contractwr a/neu'r Cyflogwr yn dechrau gwaith cyn i gymeradwyaeth gael ei rhoi, byddai hynny'n gyfan gwbl ar eu menter eu hunain.

**CYNLLUN RHAGARWEINIOL**  
 Ar gyfer sylwadau ac adolygu'n unig.  
 Mae'r dyluniad yn seiliedig ar y wybodaeth sydd ar gael ar y pryd.  
 Mae'r dyluniad yn destun adolygiad llawn wrth i wybodaeth ychwanegol ddod i'r amlwg.  
 Mae'r dyluniad yn destun adolygiad llawn ar ôl derbyn sylwadau gan,

- Rheoli Datblygu
- Awdurdod Cynllunio'r Awdurdod Lleol
- Asiantaeth yr Amgylchedd
- Adran Priffyrdd yr Awdurdod Lleol
- Ymgwymerwr cartffisiaeth



PO1 31.08.23 Cyhoeddiad Cynnal JAL

ADOL DYDDIAD NODYN ADOLYGU ERYBN

**PJA**  
 CLIENT

Birmingham - Bryste  
 Caergrawnt - Llandudno  
 Mancenion - Reading  
 Melbourne - Perth  
 pja.co.uk

PROSIECT  
**Cyngor Sir y Fflint**  
 Llwybrau Mwy Diogel yn y Gymuned Treffynnon

TEITL DARLUNIAD  
**Llwybr 1 Gwaith Gwella'r Briffordd Treffnant Cyffredinol Tafel 3 o 3**

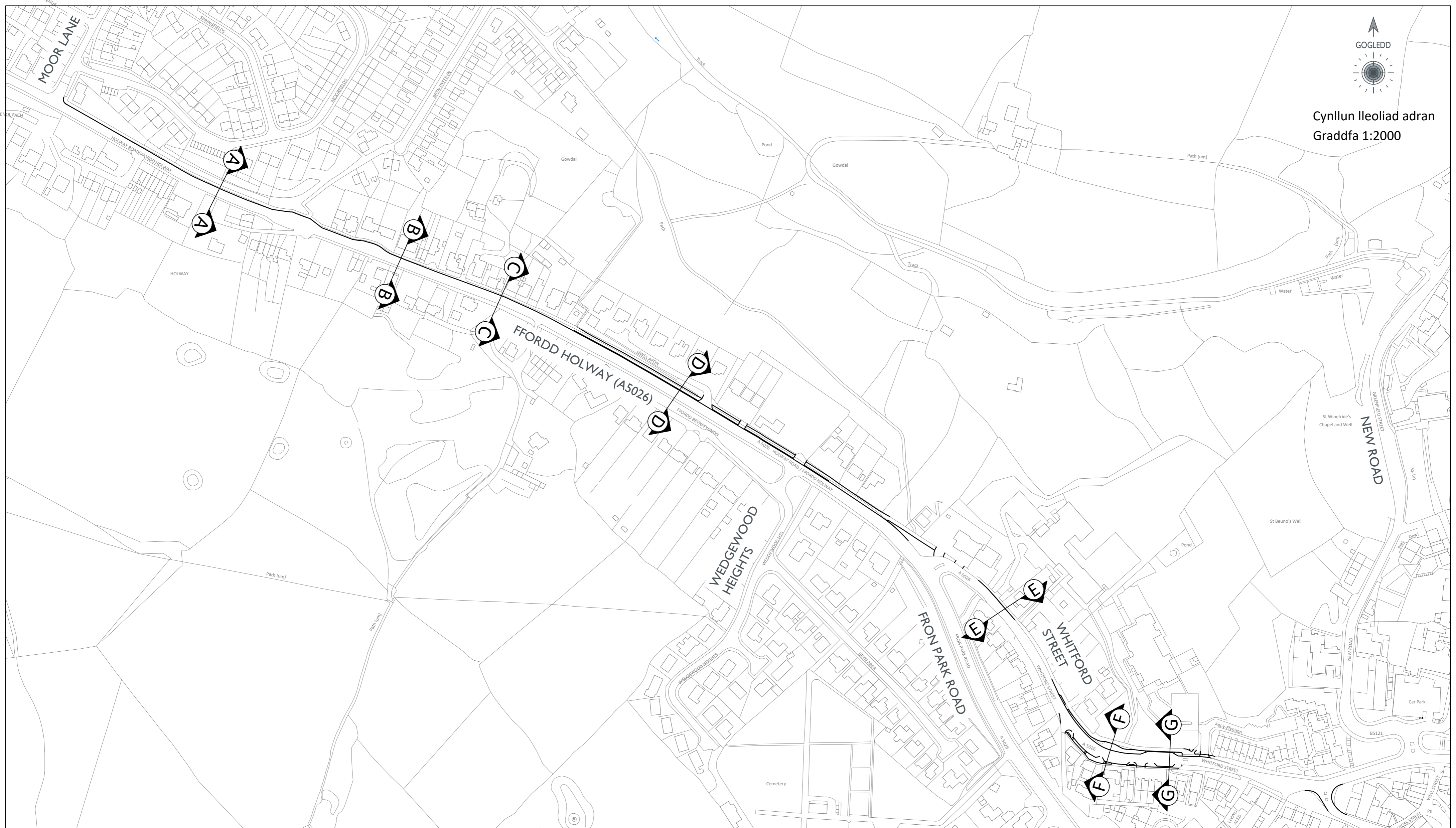
STATWS RHIFYN DARLUNIAD  
**GWYBODAETH**  
 06953-CI-C-0013 - PO1

GRADFFA LLUNIWDY ADOLYGWYD DYDDIAD  
 A1@1:500 JAL NW Awst'23

Mae'r ddogfen hon yn rhoi gorolwg ar y cynigion a'r ymyriadau allweddol ar gyfer Llwybr 1, gan ddechrau o du'r gorllewin:

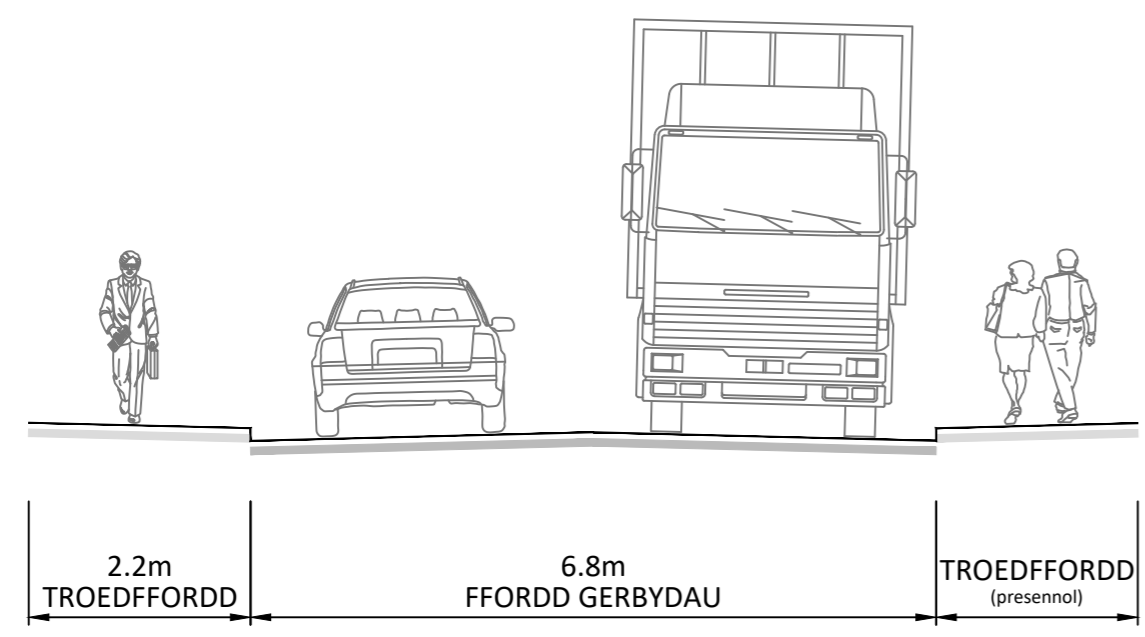
**Whitford Street i'r gyffordd â New Road**

- Plannu planhigion mwy deniadol a dynodi man parcio anffurfiol wrth y gyffordd rhwng Whitford Street a Heol Fawr a thynhau'r ffyrdd ochrol;
- Dynodi man parcio a cherdded ffurfiol ym maes parcio Eglwys Gwenffrewi gan gynnwys llwybr newydd i gerdded i/o'r maes parcio;
- Croesfan sebra ar New Road yn agos at y gyffordd â'r A5026 Rue Street Gregorie (yn amodol ar gyfrifiadau a modelau traffig);
- Gwella'r llwybr i gerddwyr rhwng Heol Fawr a Chanolfan Hamdden Treffynnon;
- Gwella'r llwybr i gerddwyr ar draws Victoria Place at y groesfan bresennol â signalau.

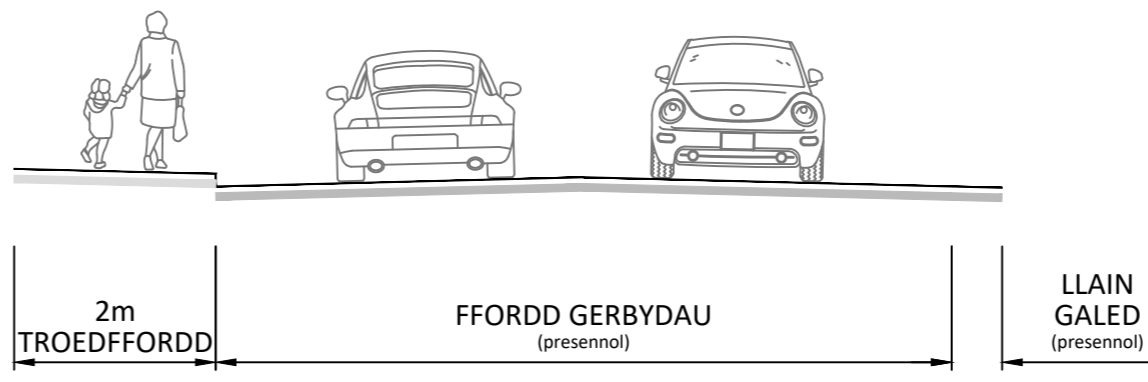


- Allwedd**
- Ffordd Gerbydau
  - Cilfan fysiâu
  - Troedffordd/ llwybr
  - Plannu / Tirlunio
  - Cilfan parcio

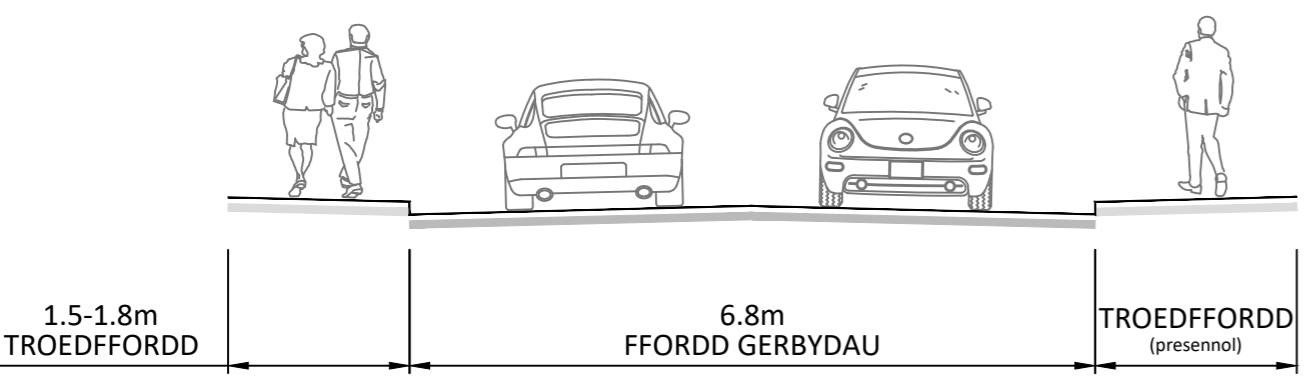
- Nodiadau**
1. Peidiwch â graddio yn ôl y dyluniad.
  2. Mae'r dimensiynau wedi eu dangos mewn metrau oni bai y nodir yn wahanol.
  3. Nid yw'r darluniau ar gyfer pwrpas adeiladu, ac mae angen datblygiad pellach fel rhan o dyluniad manwl.
  4. Mae'r dyluniad ar sail data mapio Arolwg Ordnans gan Gyngor Sir y Fflint, (enw ffeil: 'OS\_Mastermap\_All\_layers\_additional\_schools.dwg'). Nid yw rhif trwydded a data a brynwyd yn hysbys.
  5. Gwybodaeth am ffin priffordd a Hawliau Tramwy cyhoeddus wedi'i lawrhytho fel delwedd o wefan Cyngor Sir y Fflint, a'i all-greu gan ddefnyddio Mapio Arolwg Ordnans, delwedd awyrol a/neu amcangyfrif lle nad oes llinell neu nodwedd amwg i ddiylunio.
  6. Pwrpas y llun hwn yw dangos trawstoriad arferol ar hyd Llwybr 1 i gyfathrebu'r dyluniad o gnygion gwaith gwella priffordd. Dengys y rhain yn ddangosol ar y cam hwn a ddim yn rhan o fanylion adeiladu.
  7. Mae'r dyluniad ar sail arsylwadau ymweliad safle ac yn fesurau lleol ar safle i ddilysu a hysbysu'r cynigion. Fodd bynnag, mae hwn yn amodol ar newid ar adeg y dyluniad manwl a bydd yn cael ei ddiifinio ymhellach pan fydd arolwg topograffig a gwybodaeth arolwg manwl penodol i safle ar gael, gydag adolygiad mwy manwl o lefelau, cwympiadu croes, llinellau coron, cyfeustodau, geometreg bresennol, amodau tir, arolwg cylffwrdd ATC a liff traffig ayb ei angen. Mae anghysondeb rhwng Arolwg Ordnans a mesurau ar y safle wedi eu nodi.
  8. Roedd y gwaith ac egwyddorion o ran lleuol troedffordd, culhau ffyrdd cerbyd i amnog arafu cylffwrdd cerbydau gan ganiatáu cerbydau mawr basio'r un pryd yn ofalus, all-leoli parcio i'r maes parcio 'parcio a theithio' ac adnabod cyfleoedd plannu/ tirlunio i wella bioamrywiaeth.
  9. Roedd y dyluniad yn cynnwys ystyried cyfyngiadau gorffodi cylffwrdd i 20mya (sy'n 30mya ar hyn o bryd) sydd yn cael ei orfodi yn mis Medi 2023. Maint y cyfyngiadau cylffwrdd yn amodol ar gadarnhad gan Gyngor Sir y Fflint cyn y gwaith dylunio manwl.
  10. Bydd strategaeth arwyddion yn cael ei adolygu adeg dyluniad manwl.
  11. Mae gofyn am ddata arolwg topograffig ar gyfer camau pellach o'r dyluniad i ddilysu dyluniad alinio a phroffiliau trawstoriad arferol, gydag asesiad llwybrau chwyddo manwl. Ar gyfer pwrpas symudiad dyluniad ar y cyd ar gyfer dau HGV wedi ei ystyried ar hyd y llwybr a fan panel 7.5T tybiedig fel cerbyd bws ysgol.
  12. Mae'r dyluniadau yn ystyried canllaw Deddf Teithio Lesol (Gorffennaf 2021) Llywodraeth Cymru ac yn unol â Llawlyfr ar gyfer Strydoedd (2007).
  13. Cyfeirio at rifau darluniau 06953-CI-C-0011-0013 ar gyfer cynllun trefniant cyffredinol ar hyd Llwybr 1.
  14. Cyfyngiadau parcio gorchmynnion rheoleiddio traffig i gael eu hystyried ar hyd y llwybr (h.y. llinell felen dwbl) i atal camddefnyddio parcio a rhystrau posibl i'r briffordd.
  15. Mae'r cynigion a amlinellwyd yn amodol ar Archwiliadau Diogelwch y Ffyrdd ac yn amodol i drafodaethau gyda'r awdurdod cynllunio a phriffordd lleol i gyntro ar baramedrau dylunio ac athraethaeth.
  16. Bwriedir bod yr holl waith am fod o fewn ffin y briffordd.
  17. All-wynebu arfaethedig mewn ardaloedd gwella priffordd, maint i gael ei asesu yn y cam dyluniad manwl.
  18. Parcio eiddo yn yr ardal y gwaith arfaethedig i gael ei gadarnhau cyn cam y dyluniad manwl.



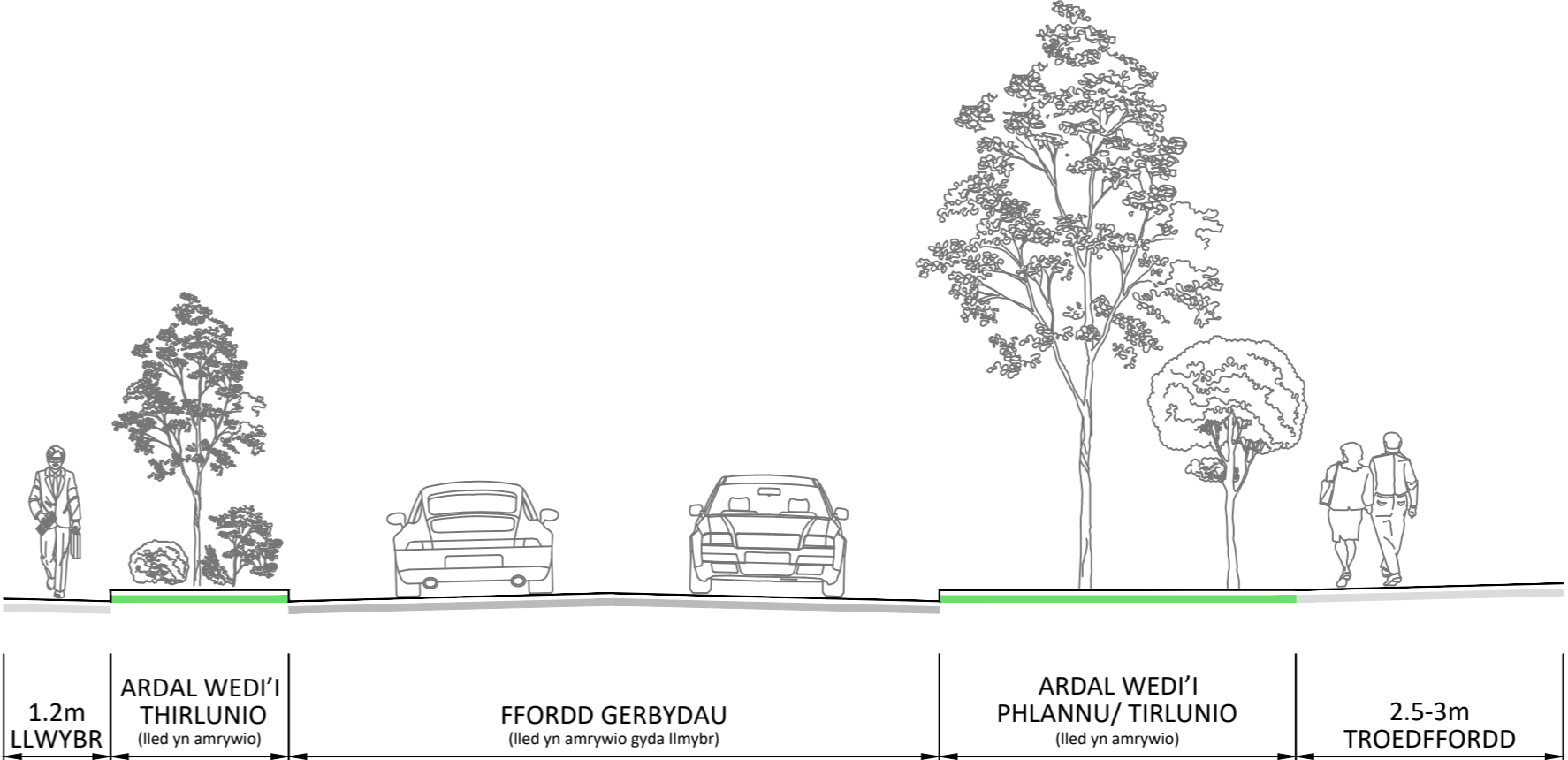
ADRAN A - Holway Road (A5026)



ADRAN E - Whitford Street



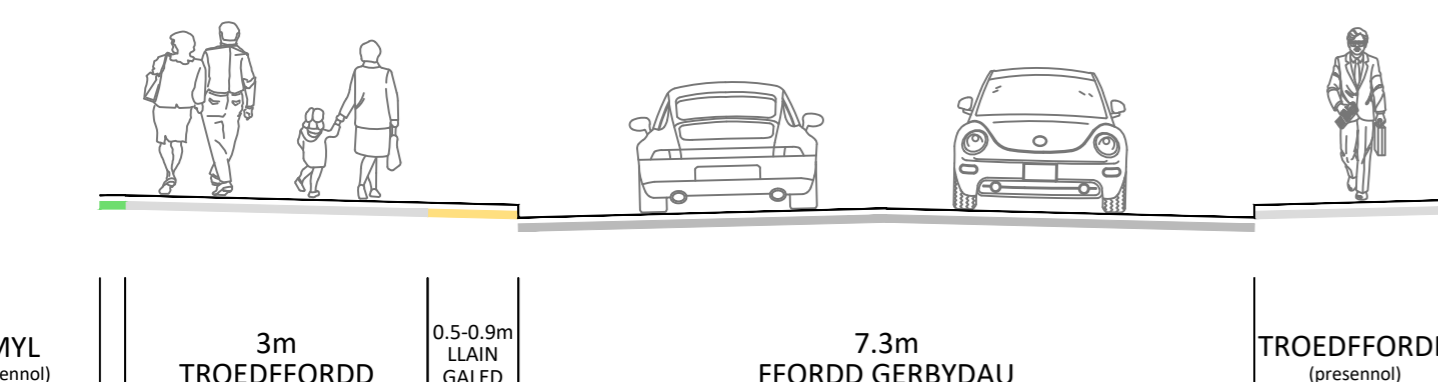
ADRAN B - Holway Road (A5026)



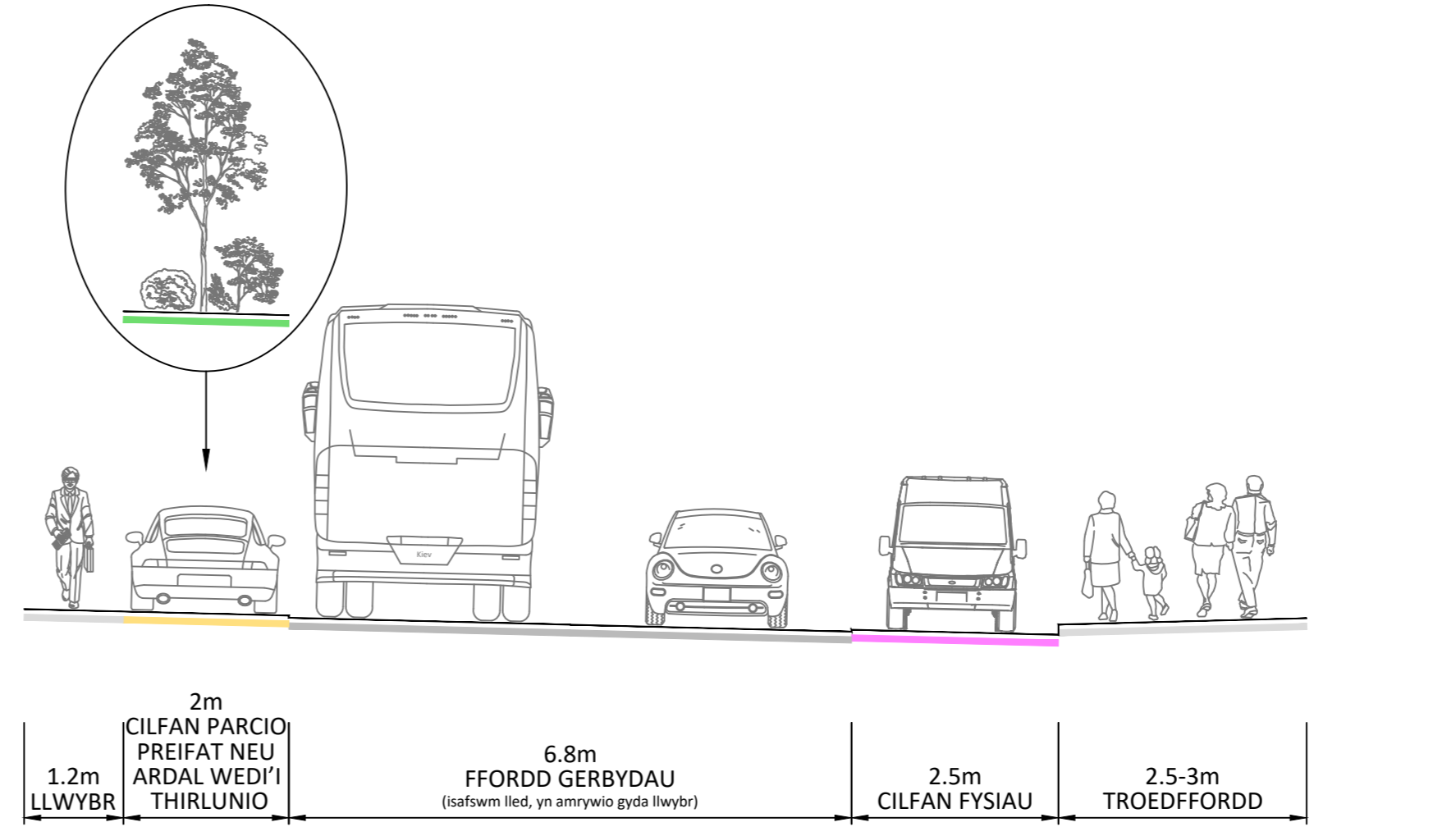
ADRAN F - Whitford Street



ADRAN C - Holway Road (A5026)



ADRAN D - Holway Road (A5026)



ADRAN G - Whitford Street

PO1	31.08.23	Cyhoeddiad Cynnal	JAL
ADOLYGIAD	DTYDDIAD	NODYN ADOLYGIU	ERBYN

**PJA**  
 Birmingham - Bryste  
 Caergrawnt - Llundain  
 Mancernon - Reading  
 Melbourne - Perth  
 pja.co.uk

CLIENT  
**Cyngor Sir y Fflint**

PROSIECT  
**Llwybrau Mwy Diogel yn y Gymuned Treffynnon**

TEITL DARLUNIAID  
**Llwybr 1  
 Croestoriad Arferol**

STATWS RHIFYN DARLUNIAID  
**GWYBODAETH**  
 PJA RHIF Y GWAIH IS-GOD RHIF DARLUNIAID ADOLYGIAD  
 06953-CI- C - 0014 - PO1

GRADDFA LLUNIWDYD ADOLYGYD DTYDDIAD  
 A1@1:500 JAL NW Awst'23

Mae'r ddogfen hon yn cynnwys trawstoriadau o broffiliau nodweddiadol coridorau'r priffyrdd ar Ffordd Holway a Whitford Street ar hyd Llwybr 1, gan ddechrau o du'r gorllewin:

- Mae Adran A gerllaw Llain 71 ar ochr ogleddol Ffordd Holway ac mae'n dangos bod y ffordd gerbydau wedi'i chulhau (hyd 6.8 metr) a'r droedffordd wedi'i lledu ar yr ochr ogleddol, a'r lled yn amrywio;
- Mae Adran B gerllaw Dee Villa ar ochr ogleddol Ffordd Holway ac mae'n dangos bod y ffordd gerbydau wedi'i chulhau (hyd 6.8 metr) a'r droedffordd wedi'i lledu ar yr ochr ogleddol, a'r lled yn amrywio;
- Mae Adran C gerllaw Gwenys ar ochr ogleddol Ffordd Holway ac mae'n dangos bod y ffordd gerbydau wedi'i chulhau (hyd 6.8 metr) a bod lle i barcio ar y stryd os yw'n angenrheidiol, yn rhannol ar y droedffordd ac yn rhannol ar y ffordd gerbydau ar yr ochr ogleddol;
- Mae Adran D ar Ffordd Holway gerllaw lôn ochr Gwel Afon, ac mae'n dangos bod y ffordd gerbydau wedi'i chulhau (hyd 7.3 metr) a'r droedffordd wedi'i lledu i 3 metr, ac y gellid gosod llain galed i wahanu'r droedffordd a'r ffordd gerbydau a'i lled yn amrywio, lle mae yno le ar yr ochr ogleddol;
- Mae Adran E gerllaw Bryn Beuno ar ochr ogleddol Whitford Street ac mae'n dangos y droedffordd ar yr ochr ogleddol (o leiaf 2 fetr), y ffordd gerbydau bresennol a'i lled yn amrywio, a'r llain galed;
- Mae Adran F y tu allan i Ysgol Gynradd Gatholig Santes Gwenffrewi a Thŷ Clyd ac mae'n dangos bod y ffordd gerbydau wedi'i chulhau a'i lled yn amrywio, bod gwelyau planhigion / tirlunio ar yr ochrau gogleddol a deheuol a'u lled yn amrywio, bod y droedffordd wedi'i lledu (2.5-3 metr) ar yr ochr ogleddol a llwybr ar yr ochr ddeheuol (1.2 metr) y tu ôl i'r gwelyau planhigion;
- Mae Adran G y tu allan i Ysgol Gynradd Gatholig Santes Gwenffrewi a Llain 46 ac mae'n dangos bod y ffordd gerbydau wedi'i chulhau (hyd 6.8 metr), bod yno gilfach i'r bws ysgol (2.5 metr o led) a bod y droedffordd wedi'i lledu (2.5-3 metr) ar yr ochr ogleddol; cynigir naill ai gwelyau planhigion / tirlunio neu gilfach barcio (2 fetr) gyda llwybr (1.2 metr) y tu ôl iddynt ar yr ochr ddeheuol.